

Informe N° EMAPAAC EP- JRS-2026-035-IN
Cayambe, 02 de junio de 2026.

PARA: Ing. Patricio Méndez
GERENTE GENERAL EMAPAAC-EP

Ing. Eduardo Meza
COORDINADOR DE ASEO EMAPAAC-EP.

DE: Ing. Iván González
JEFE DE RESIDUOS SÓLIDOS EMAPAAC-EP.

ASUNTO: Informe de ejecución de barrido del mes de mayo de 2026.

1. ANTECEDENTES

En cumplimiento de la reforma al estatuto orgánico de gestión organizacional por procesos de la empresa pública municipal de agua potable alcantarillado y aseo Cayambe EMAPAAC-EP, “2.1.2 Unidad de Residuos Sólidos - Jefe de Residuos Sólidos, teniendo como funciones:

- a) Organizar los grupos de trabajo de recolección de residuos sólidos domiciliarios, barrido manual diurno y mecánico nocturno;
- b) Diseñar rutas, horarios y frecuencias para la recolección y barrido de los residuos sólidos de la ciudad de Cayambe;
- c) Elaborar informes técnicos con indicadores que permitan la toma de decisiones para el mejoramiento del servicio de recolección y barrido;
- d) Garantizar la limpieza de calles, plazas y demás lugares públicos de la ciudad de Cayambe;

2. BASE LEGAL

2.1. CONSTITUCIÓN DE LA REPÚBLICA.

TÍTULO V ORGANIZACIÓN TERRITORIAL DEL ESTADO Capítulo primero, Principios generales.

Art.264, numeral 4, señala que: “(...) corresponde exclusivamente a los Gobiernos Municipales la prestación de los servicios públicos de agua potable, alcantarillado, depuración de aguas residuales, manejo de desechos sólidos (...)”.

TÍTULO VII, RÉGIMEN DEL BUEN VIVIR, Capítulo primero, Inclusión y equidad.

“Art. 314.- El Estado será responsable de la provisión de los servicios públicos de agua potable y de riego, saneamiento, energía eléctrica, telecomunicaciones,



vialidad, infraestructuras portuarias y aeroportuarias, y los demás que determine la ley. El Estado garantizará que los servicios públicos y su provisión respondan a los principios de obligatoriedad, generalidad, uniformidad, eficiencia, responsabilidad, universalidad, accesibilidad, regularidad, continuidad y calidad. El Estado dispondrá que los precios y tarifas de los servicios públicos sean equitativos, y establecerá su control y regulación.”

2.2. ACUERDO MINISTERIAL NO. 061 QUE REFORMAR EL LIBRO VI DEL TEXTO UNIFICADO DE LEGISLACIÓN SECUNDARIA DEL MINISTERIO DEL AMBIENTE DE LA CALIDAD AMBIENTAL.

“**Art. 57.** Responsabilidades de los Gobiernos Autónomos Descentralizados Municipales.- Garantizarán el manejo integral de residuos y/o desechos sólidos generados en el área de su competencia, ya sea por administración o mediante contratos con empresas públicas o privadas; promoviendo la minimización en la generación de residuos y/o desechos sólidos, la separación en la fuente, procedimientos adecuados para barrido y recolección, transporte, almacenamiento temporal de ser el caso, acopio y/o transferencia; fomentar su aprovechamiento, dar adecuado tratamiento y correcta disposición final de los desechos que no pueden ingresar nuevamente a un ciclo de vida productivo...”

2.3. CÓDIGO ORGÁNICO DE ORGANIZACIÓN TERRITORIAL, COOTAD, CAPÍTULO III GOBIERNO AUTÓNOMO DESCENTRALIZADO MUNICIPAL

Art. 55.- Competencias exclusivas del gobierno autónomo descentralizado municipal. Los gobiernos autónomos descentralizados municipales tendrán las siguientes competencias exclusivas sin perjuicio de otras que determine la ley;

d) Prestar los servicios públicos de agua potable, alcantarillado, depuración de aguas residuales, manejo de desechos sólidos, actividades de saneamiento ambiental y aquellos que establezca la ley;”

Art.136.- Ejercicio de las competencias de gestión ambiental.- “(...) Los Gobiernos Autónomos Descentralizados Municipales establecerán, en forma progresiva, Sistemas de Gestión Integral de Desechos (...)”.

Artículo 228.- “La gestión de los residuos no peligrosos, en todos los niveles y formas de gobierno, estará alineada a la política nacional dictada por la Autoridad Ambiental Nacional y demás instrumentos técnicos y de gestión que se definan para el efecto.”

2.4. CÓDIGO ORGÁNICO DEL AMBIENTE, TITULO V, GESTIÓN INTEGRAL DE RESIDUOS Y DESECHOS, CAPITULO I, DISPOSICIONES GENERALES

Art. 225.- Políticas generales de la gestión integral de los residuos y desechos. Serán de obligatorio cumplimiento, tanto para las instituciones del Estado, en sus distintos niveles y formas de gobierno, regímenes especiales, así como para las personas naturales o jurídicas, las siguientes políticas generales:

9. El fomento al establecimiento de estándares para el manejo de residuos y desechos en la generación, almacenamiento temporal, recolección, transporte, aprovechamiento, tratamiento y disposición final;



Art. 231.- Obligaciones y responsabilidades. Serán responsables de la gestión integral de residuos sólidos no peligrosos a nivel nacional, los siguientes actores públicos y privados:

“2. Los Gobiernos Autónomos Descentralizados Municipales o Metropolitanos serán los responsables del manejo integral de residuos sólidos no peligrosos y desechos sanitarios generados en el área de su jurisdicción, por lo tanto están obligados a fomentar en los generadores alternativas de gestión, de acuerdo al principio de jerarquización, así como la investigación y desarrollo de tecnologías. Estos deberán establecer los procedimientos adecuados para barrido, recolección y transporte, almacenamiento temporal de ser el caso, acopio y transferencia, con enfoques de inclusión económica y social de sectores vulnerables.”

2.5. REGLAMENTO AL CÓDIGO ORGÁNICO DEL AMBIENTE, CAPITULO III, GESTIÓN INTEGRAL DE RESIDUOS Y DESECHOS SOLIDOS NO PELIGROSOS.

Art. 589.- Barrido y limpieza.- Consiste en el conjunto de acciones tendientes a dejar las áreas y las vías públicas libres de todo residuo sólido esparcido o acumulado, de manera que queden libres de papeles, hojas, arenilla y de cualquier otro objeto o material susceptible de ser removido manualmente o mediante el uso de equipos mecánicos.

Los gobiernos autónomos descentralizados municipales y metropolitanos, deberán garantizar la prestación del servicio de barrido y limpieza de residuos y desechos sólidos no peligrosos en áreas y vías públicas, considerando la alternativa óptima de acuerdo a las características del cantón, incluyendo, pero no limitado a coberturas, rutas, frecuencias, horarios y tecnología.

2.6. ORDENANZA PARA LA GESTIÓN INTEGRAL DE LOS RESIDUOS SÓLIDOS EN EL CANTÓN CAYAMBE, CAPÍTULO IV, DEL BARRIDO Y RECOLECCIÓN DE LOS RESIDUOS SÓLIDOS COMUNES.

“**Art. 3.** El barrido de espacios públicos, recolección, transporte, disposición final y tratamiento de los residuos sólidos (orgánicos, inorgánicos, materiales reciclables, residuos industriales y sanitarios) es responsabilidad del GADIP – MC, a través de EMAPAAC-EP y los GAD's parroquiales.

Art. 8.- El objetivo de la presente Ordenanza es normar la gestión integral de los residuos sólidos, para lo cual se establece:

- a) Un sistema de barrido que permita a la ciudad, centros parroquiales y demás poblados del Cantón, mantener un ambiente limpio garantizando la salud de quienes habitan en su jurisdicción;

CAPÍTULO IV, DEL BARRIDO Y RECOLECCIÓN DE LOS RESIDUOS SÓLIDOS COMUNES

Art. 11.- Es obligación de los/las propietarios/as o arrendatarios/as de los locales ubicados en el área urbana de la ciudad, centros parroquiales y poblados del cantón, mantener limpio el frente de sus propiedades, tanto en el área de aceras como en el 50% de la calle, debiendo hacerlo el barrido de afuera hacia adentro, y el producto de este se recogerá para su envío en los vehículos recolectores según el horario establecido para cada sector.



2.7. “LA PRIMERA REFORMA A LA ORDENANZA REFORMATORIA DE LA CONSTITUCIÓN DE LA EMPRESA PUBLICA MUNICIPAL DE AGUA POTABLE, ALCANTARILLADO Y ASEO CAYAMBE (EMAPAAC-EP)”

Estableciendo como atribuciones, deberes y obligaciones de la Empresa lo siguiente:

“Art 3.- Ámbito de Acción y Competencia.- La EMAPAAC-EP, ejercerá su acción en la ciudad de Cayambe, dentro del perímetro urbano y parroquias del cantón Cayambe de la provincia de Pichincha, teniendo competencia para todo lo relacionado con la prestación de servicios de agua potable, alcantarillado, barrido, recolección, transporte de residuos sólidos de la ciudad de Cayambe y administración del sitio de disposición final del cantón Cayambe, para lo cual podrá realizar convenios y/o alianzas estratégicas que permitan cumplir con la competencia entregada.”

3. OBJETIVOS

3.1. OBJETIVO GENERAL:

- Reportar la ejecución de limpieza de calles y espacios públicos de la ciudad de Cayambe del 01 al 31 de mayo de 2026.

3.2. OBJETIVOS ESPECÍFICOS

- Determinar la cobertura del servicio de barrido de la ciudad de Cayambe del 01 al 31 de mayo de 2026.
- Determinar la continuidad del servicio de barrido de la ciudad de Cayambe del 01 al 31 de mayo de 2026.

4. DESARROLLO

4.1. Cobertura del servicio de barrido de la ciudad de Cayambe del mes de mayo 2026.

Para determinar la cobertura del servicio de barrido se aplica la siguiente fórmula:

$$\text{Cobertura} = \frac{\text{Longitud calles barridas mes (Km lineal)}}{\text{Longitud total de calles susceptibles a barrer (Km lineal)}} \times 100$$

Para el reporte diario de limpieza de calles y espacios públicos de la ciudad de Cayambe se registra diariamente de forma manual las rutas cubiertas con el personal disponible, en función de los días efectivos de trabajo y cumpliendo el horario rotativo establecido por la coordinación de aseo de EMAPAAC-EP.

Se debe resaltar que el 01 de mayo, el comité de empresa de EMAPAAC-EP tiene establecido bajo contrato colectivo como un día no laborable ni siquiera bajo



modalidad de horas extras; por cuanto, los servicios de barrido y recolección fueron suspendidos.

No obstante; con el personal que no pertenece al comité de empresa (3 trabajadores), se atendió con la limpieza del parque 23 de julio y recorridos de saneamiento en toda la ciudad de Cayambe.

En el cuadro 1 se consolida la cantidad de kilómetros barridos del mes de mayo 2026 y la cobertura.

Cuadro 1. Consolidado de reportes diarios de limpieza de calles y espacios públicos del mes de mayo del 2026.

CONSOLIDADO COBERTURA REPORTE DE BARRIDO MAYO 2026				
FECHA	REPORTE	Km BARRIDOS	Km (RUTAS BASE)	COBERTURA %
Viernes	1/5/2026	0,92	15,42	6,0
Sábado	2/5/2026	18,32	15,42	118,8
Domingo	3/5/2026	19,82	22,12	89,6
Lunes	4/5/2026	19,82	29,92	66,2
Martes	5/5/2026	22,12	29,92	73,9
Miércoles	6/5/2026	19,82	29,92	66,2
Jueves	7/5/2026	19,82	29,92	66,2
Viernes	8/5/2026	22,12	29,92	73,9
Sábado	9/5/2026	18,32	15,42	118,8
Domingo	10/5/2026	15,42	22,12	69,7
Lunes	11/5/2026	18,32	29,92	61,2
Martes	12/5/2026	19,82	29,92	66,2
Miércoles	13/5/2026	18,32	29,92	61,2
Jueves	14/5/2026	18,32	29,92	61,2
Viernes	15/5/2026	15,42	29,92	51,5
Sábado	16/5/2026	15,42	15,42	100,0
Domingo	17/5/2026	18,32	22,12	82,8
Lunes	18/5/2026	18,32	29,92	61,2
Martes	19/5/2026	19,82	29,92	66,2
Miércoles	20/5/2026	19,82	29,92	66,2
Jueves	21/5/2026	18,32	29,92	61,2
Viernes	22/5/2026	19,82	29,92	66,2
Sábado	23/5/2026	18,32	15,42	118,8
Domingo	24/5/2026	15,42	22,12	69,7
Lunes	25/5/2026	18,32	15,42	118,8
Martes	26/5/2026	15,42	29,92	51,5
Miércoles	27/5/2026	19,82	29,92	66,2
Jueves	28/5/2026	19,82	29,92	66,2
Viernes	29/5/2026	18,32	29,92	61,2
Sábado	30/5/2026	15,42	15,42	100,0
Domingo	31/5/2026	19,82	22,12	89,6
TOTAL Km barridos		557,22	COBERTURA PROMEDIO %	74,1

Fuente: Reportes diarios de limpieza de calles y espacios públicos Anexo 1.



Del cuadro 1 se cuantifica un total de 557.22 km barridos de calles céntricas de la ciudad de Cayambe del 01 al 31 de mayo de 2026.

Se debe indicar que en el presente mes se tiene una reducción de 51.48 kilómetros barridos en comparación del mes de abril 2026, en el que se registró 608.7 kilómetros barridos. Este hecho se debe principalmente a la suspensión del servicio el 01 de mayo de 2026 y a la reducción del personal de barrido por renuncias voluntarias y jubilaciones. Los cálculos para cobertura de barrido del mes de mayo 2026 fueron de 74.1 % con una reducción de 6.94 % en comparación del mes de abril 2026.

En el gráfico 1 se puede apreciar el historial comparativo de kilómetros barridos de enero a mayo 2026.

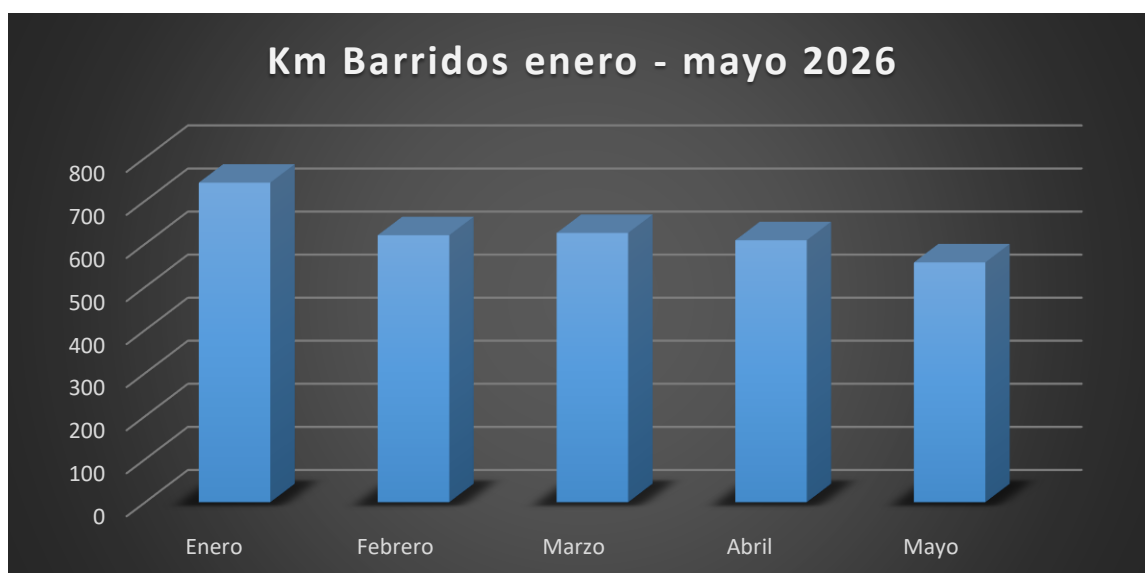


Gráfico 1. Comparativo kilómetros barridos de enero a mayo 2026.

4.2. Continuidad del servicio de barrido

En el cuadro 2 se muestra el registro de rutas programadas y rutas ejecutadas por día, de donde se obtendrá el indicador mediante la siguiente fórmula:

$$\text{Continuidad} = \frac{\text{Rutas Ejecutadas en el mes}}{\text{Rutas programadas en el mes}} \times 100$$



Cuadro 2. Continuidad del servicio de barrido de la ciudad de Cayambe del 01 al 31 de mayo del 2026.

CONTINUIDAD DEL SERVICIO DE BARRIDO MAYO 2026				
Día	Fecha	Rutas Programadas	Rutas ejecutadas	Continuidad %
Viernes	1/5/2026	7	1	14,3
Sábado	2/5/2026	7	8	114,3
Domingo	3/5/2026	10	9	90,0
Lunes	4/5/2026	13	9	69,2
Martes	5/5/2026	13	10	76,9
Miércoles	6/5/2026	13	9	69,2
Jueves	7/5/2026	13	9	69,2
Viernes	8/5/2026	13	10	76,9
Sábado	9/5/2026	7	8	114,3
Domingo	10/5/2026	10	7	70,0
Lunes	11/5/2026	13	8	61,5
Martes	12/5/2026	13	9	69,2
Miércoles	13/5/2026	13	8	61,5
Jueves	14/5/2026	13	8	61,5
Viernes	15/5/2026	13	7	53,8
Sábado	16/5/2026	7	7	100,0
Domingo	17/5/2026	10	8	80,0
Lunes	18/5/2026	13	8	61,5
Martes	19/5/2026	13	9	69,2
Miércoles	20/5/2026	13	9	69,2
Jueves	21/5/2026	13	8	61,5
Viernes	22/5/2026	13	9	69,2
Sábado	23/5/2026	7	8	114,3
Domingo	24/5/2026	10	7	70,0
Lunes	25/5/2026	7	8	114,3
Martes	26/5/2026	13	7	53,8
Miércoles	27/5/2026	13	9	69,2
Jueves	28/5/2026	13	9	69,2
Viernes	29/5/2026	13	8	61,5
Sábado	30/5/2026	7	7	100,0
Domingo	31/5/2026	10	9	90,0
TOTAL		346	250	72,3

Fuente: Reportes diarios de limpieza de calles y espacios públicos Anexo 1

$$\text{Continuidad} = \frac{250}{346} \times 100 = 72.3 \%$$

Del cuadro 2 se cuantifica un total de 250 rutas ejecutadas de 346 programadas para barrido de calles céntricas de la ciudad de Cayambe del 01 al 31 de mayo de 2026, con una continuidad de 72.3%.

Con Memorando Nro. EMAPAAC EP-CA-2025-0154-M, de fecha 28 de mayo de 2025 e informe Nro. EMAPAAC-EP-JRS-2025-025-IN, se presentó la solicitud de contratación



de personal a fin de cubrir las vacantes pendientes y elevar los indicadores de gestión y el servicio de barrido y espacios públicos.

Así también con Informe Nro. EMAPAAC-EP-JRS-2025-058-IN, de fecha 10 de septiembre de 2025, se levantó el requerimiento para la aprobación del presupuesto para contratación de personal de barrido.

5. CONCLUSIONES

- La cobertura promedio del servicio de barrido del centro de la ciudad de Cayambe del mes Mayo fue de 74.1 %; con un total de 557.2 km barridos.
- La continuidad promedio del servicio de barrido de la ciudad de Cayambe del mes de mayo fue del 72.3 %.
- Para el año 2026 se requiere al menos 23 jornaleros de barrido fijo para establecer un horario rotativo y mantener 15 rutas de barrido permanentes de lunes a domingo, cubrir vacaciones y permisos.

6. RECOMENDACIONES

- Disponer la necesidad a todo el personal operativo de utilizar escoba de fibra de nylon para mejorar la eficiencia del barrido de material particulado.
- Reglamentar la disponibilidad de una cuadrilla base de barrido para cubrir los turnos de barrido de feriados y fechas de permiso sindical del comité de empresa de EMAPAAC-EP.
- Para mantener una cobertura permanente de 15 rutas de barrido en el centro de la ciudad, con un horario rotativo de lunes a domingo, es necesario contar con al menos 23 jornaleros de barrido fijo.
- Solicitar el reemplazo las personas que salieron de la empresa en el último semestre a fin de evitar la pérdida de mano de obra y una baja en los indicadores de gestión del servicio de barrido.
- Solicitar al GADIP-MC se ejecuten procedimientos de control de la fauna urbana en todos los barrios de la ciudad de Cayambe y el control de las ventas ambulantes, especialmente los primeros días de cada mes y de quincena.
- Solicitar a la Dirección de Planificación y ordenamiento territorial del GADIP-MC, ejerza control en lo referente a la obligatoriedad de construcción de cerramientos de lotes, con el objetivo de erradicar basurales y reducir focos de contaminación y la necesidad de mano de obra de barrido manual y actividades de saneamiento.



Atentamente,

Ing. Iván González F.

**JEFE TÉCNICO RESIDUOS SÓLIDOS
EMAPAAC - EP.**

C.C: Archivo Jefatura Residuos Sólidos EMAPAAC – EP.

Elaborado por: Ing. Iván González F.

Aprobado por:


Ing. Eduardo Meza


COORDIANDOR DE ASEO EMAPAAC-EP.



7. ANEXOS

Reportes diarios de limpieza de calles y espacios públicos de la ciudad de Cayambe del mes de mayo 2026.

				
REPORTE DIARIO DE LIMPIEZA DE CALLES Y ESPACIOS PUBLICOS DE LA CIUDAD DE CAYAMBE.				
N° EMAPAAC-EP-JRS-2026-RE	121	FECHA:	01/05/2026	
TRABAJADOR BARRIDO	RUTA	CUMPLIMIENTO	USO EPP	OBSERVACIONES
Nepas Ramiro	/	/	/	Personal del comité de empresa no labora por contrato colectivo día del trabajador.
Chicaiza Sebastián	/	/	/	
Quishpe Karina	/	/	/	
Quishpe Teresa	/	/	/	
Cacuango Miguel	/	/	/	
Tutillo Paul	/	/	/	
Imbaquingo Hugo	/	/	/	
Rafael Campués	/	/	/	
Luis Quimblico	/	/	/	
Juan Andranco	/	/	/	
Carlos Almeida	6	/	/	Sola se atiende el parque 23 de Julio
Total Kilometros Barridos		0.92	Rutas programadas/Rutas Cumplidas	7/1
RUTA	Km	DESCRIPCIÓN DE RUTAS		
1	2.7	Calle Olmedo Norte desde 23 de Julio hasta Sucre, alrededor escuela Rebeca Jarrín, calle Juan Montalvo y Terán desde Bolívar hasta Independencia y transversales		
2	2.6	Calle Rocafuerte Norte desde Bolívar y Eloy Alfaro, calle Ascázubi desde Amazonas hasta Bolívar con transversales		
3	2.5	Lado derecho de la Av. Natalia Jarrín desde Bolívar hasta Amazonas, calle Restauración Norte y García Moreno con transversales desde Av. Natalia Jarrín hasta Ascázubi		
4	2.3	Lado izquierdo de Av. Natalia Jarrín desde Bolívar hasta 24 de Mayo, Av. Clara Mesa hasta Bolívar, incluye transversales y Parque de la Madre, Av. Gonzalo León.		
5	1.6	Calles Bolívar y Sucre con calles intermedias, calles Restauración y Morales desde Bolívar hasta Libertad.		
6	0.92	Parque central 23 de Julio (limpieza de canastillas, pasillos, áreas verdes), preti central.		
7	2.8	Calle Terán, Juan Montalvo, Olmedo Sur desde Sucre hasta Córdoba Galarza con transversales incluido Cuba.		
8	2.9	Calle Rocafuerte Sur desde Sucre hasta Camal Municipal, calle Ascázubi desde Av. Córdoba Galarza hasta Calderón incluye transversales.		
9	1.5	Av. Natalia Jarrín y Ascázubi desde Calderón hasta Sucre, Calderón desde Ascázubi hasta Av. Natalia Jarrín con calles intermedias, incluye Mercado Diario.		
10	2.3	Calles Restauración Sur y Morales desde Calderón hasta Av. Córdoba Galarza con transversales y Av. Córdoba Galarza desde Gran Colombia hasta Av. Natalia Jarrín.		
11	2.5	Barrio Estación Víctor Cartagena, Quiroga, Mejía y Humberto Fierro desde Chile hasta Bolívar.		
12	3.3	Barrio Patarata Víctor Cartagena, Quiroga, Mejía y Humberto Fierro desde Av. Córdoba Galarza hasta Chile, incluye transversales.		
13	2.0	Luis Cordero, desde puente río Blanco hasta camino al Sol, calle 23 de Julio desde Olmedo hasta Luis Cordero, Mariana de Jesús desde Luis Cordero hasta clara Meza, Pajonal desde Mariana de Jesús hasta Camino al Sol, Camino al sol desde clara Meza hasta Luis Cordero.		
14				
15				
Supervisado:	Daniilo Cartagena	Revisado:	Ing. Iván González	
ASISTENTE ASEO EMAPAAC-EP		JEFE DE RESIDUOS SÓLIDOS EMAPAAC-EP		

				
REPORTE DIARIO DE LIMPIEZA DE CALLES Y ESPACIOS PUBLICOS DE LA CIUDAD DE CAYAMBE.				
N° EMAPAAC-EP-JRS-2026-RE	122	FECHA:	02/05/2026	
TRABAJADOR BARRIDO	RUTA	CUMPLIMIENTO	USO EPP	OBSERVACIONES
Nepas Ramiro	8	/	/	Horas Extras
Chicaiza Sebastián	8	/	/	
Quishpe Karina	8	/	/	
Quishpe Teresa	8	/	/	
Cacuango Miguel	8	/	/	
Tutillo Paul	8	/	/	
Imbaquingo Hugo	8	/	/	
Rafael Campués	8	/	/	
Luis Quimblico	8	/	/	
Juan Andranco	8	/	/	
Luis Andriumbá	1	/	/	Horas Extras
Wilson Imbaquingo	2	/	/	
Total Kilometros Barridos		18.32	Rutas programadas/Rutas Cumplidas	7/8
RUTA	Km	DESCRIPCIÓN DE RUTAS		
1	2.7	Calle Olmedo Norte desde 23 de Julio hasta Sucre, alrededor escuela Rebeca Jarrín, calle Juan Montalvo y Terán desde Bolívar hasta Independencia y transversales		
2	2.6	Calle Rocafuerte Norte desde Bolívar y Eloy Alfaro, calle Ascázubi desde Amazonas hasta Bolívar con transversales		
3	2.5	Lado derecho de la Av. Natalia Jarrín desde Bolívar hasta Amazonas, calle Restauración Norte y García Moreno con transversales desde Av. Natalia Jarrín hasta Ascázubi		
4	2.3	Lado izquierdo de Av. Natalia Jarrín desde Bolívar hasta 24 de Mayo, Av. Clara Mesa hasta Bolívar, incluye transversales y Parque de la Madre, Av. Gonzalo León.		
5	1.6	Calles Bolívar y Sucre con calles intermedias, calles Restauración y Morales desde Bolívar hasta Libertad.		
6	0.92	Parque central 23 de Julio (limpieza de canastillas, pasillos, áreas verdes), preti central.		
7	2.8	Calle Terán, Juan Montalvo, Olmedo Sur desde Sucre hasta Córdoba Galarza con transversales incluido Cuba.		
8	2.9	Calle Rocafuerte Sur desde Sucre hasta Camal Municipal, calle Ascázubi desde Av. Córdoba Galarza hasta Calderón incluye transversales.		
9	1.5	Av. Natalia Jarrín y Ascázubi desde Calderón hasta Sucre, Calderón desde Ascázubi hasta Av. Natalia Jarrín con calles intermedias, incluye Mercado Diario.		
10	2.3	Calles Restauración Sur y Morales desde Calderón hasta Av. Córdoba Galarza con transversales y Av. Córdoba Galarza desde Gran Colombia hasta Av. Natalia Jarrín.		
11	2.5	Barrio Estación Víctor Cartagena, Quiroga, Mejía y Humberto Fierro desde Chile hasta Bolívar.		
12	3.3	Barrio Patarata Víctor Cartagena, Quiroga, Mejía y Humberto Fierro desde Av. Córdoba Galarza hasta Chile, incluye transversales.		
13	2.0	Luis Cordero, desde puente río Blanco hasta camino al Sol, calle 23 de Julio desde Olmedo hasta Luis Cordero, Mariana de Jesús desde Luis Cordero hasta clara Meza, Pajonal desde Mariana de Jesús hasta Camino al Sol, Camino al sol desde clara Meza hasta Luis Cordero.		
14				
15				
Supervisado:	Daniilo Cartagena	Revisado:	Ing. Iván González	
ASISTENTE ASEO EMAPAAC-EP		JEFE DE RESIDUOS SÓLIDOS EMAPAAC-EP		



GOBIERNO AUTÓNOMO DESCENTRALIZADO INTERCULTURAL Y PLURINACIONAL DEL MUNICIPIO DE CAYAMBE					
EMAPAAC EMPRESA PÚBLICA MUNICIPAL DE AGUA POTABLE, ALcantarillado y Aseo Cayambe					
REPORTE DIARIO DE LIMPIEZA DE CALLES Y ESPACIOS PÚBLICOS DE LA CIUDAD DE CAYAMBE.					
Nº EMAPAAC-EP-JRS-2026-RE	127	FECHA:	07/05/2026		
TRABAJADOR BARRIDO	RUTA	CUMPLIMIENTO	USO EPP	OBSERVACIONES	
Nepas Ramiro	1				
Chicaiza Sebastián	2				
Quishpe Karina	3				
Quishpe Teresa	4			Compensación	
Cacuango Miguel	5				
Tutillo Paul	6				
Imbaquingo Hugo	7				
Rafael Campués	8				
Luis Quimbiulco	9				
Juan Andrange	10				
Luis Píllajo	9				
Total Kilometros Barridos		19.82	Rutas programadas/Rutas Cumplidas	13/9	
RUTA	Km	DESCRIPCIÓN DE RUTAS			
1	2.7	Calle Olimedo Norte desde 23 de Julio hasta Sucre, alrededor escuela Rebeca Jarrín, calle Juan Montalvo y Terán desde Bolívar hasta Independencia y transversales			
2	2.6	Calle Rocafuerte Norte desde Bolívar y Eloy Alfaro, calle Ascázubi desde Amazonas hasta Bolívar con transversales			
3	2.5	Lado derecho de la Av. Natalia Jarrín desde Bolívar hasta Amazonas, calle Restauración Norte y García Moreno con transversales desde Av. Natalia Jarrín hasta Ascázubi.			
4	2.3	Lado izquierdo de Av. Natalia Jarrín desde Bolívar hasta 24 de Mayo, Av. Clara Mesa hasta Bolívar, incluye transversales y Parque de la Madre , Av. Gonzalo León.			
5	1.6	Calles Bolívar y Sucre con calles intermedias, calles Restauración y Morales desde Bolívar hasta Libertad.			
6	0.92	Parque central 23 de julio (limpieza de canastillas, pasillos, áreas verdes), pretil central.			
7	2.8	Calle Terán, Juan Montalvo, Olimedo Sur desde Sucre hasta Córdoba Galarza con transversales incluido Cuba.			
8	2.9	Calle Rocafuerte Sur desde Sucre hasta Camal Municipal, calle Ascázubi desde Av. Córdoba Galarza hasta calderón incluye transversales.			
9	1.5	Av. Natalia Jarrín y Ascázubi desde Calderón hasta Sucre, Calderón desde Ascázubi hasta Av. Natalia Jarrín con calles intermedias, incluye Mercado Diario .			
10	2.3	Calles Restauración Sur y Morales desde Calderón hasta Av. Córdoba Galarza con transversales y Av. Córdoba Galarza desde Gran Colombia hasta Av. Natalia Jarrín.			
11	2.5	Barrio Estación Víctor Cartagena, Quiroga, Mejía y Humberto Fierro desde Chile hasta Bolívar.			
12	3.3	Barrio Patarata Víctor Cartagena, Quiroga, Mejía y Humberto Fierro desde Av. Córdoba Galarza hasta Chile, incluye transversales.			
13	2.0	Luis Cordero , desde puente río Blanco hasta camino el Sol, calle 23 de julio desde Olimedo hasta Luis Cordero, Mariana de Jesús desde Luis Cordero hasta clara Meza, Pajonal desde Mariana de Jesús hasta Camino al Sol, Camino al sol desde clara Meza hasta Luis Cordero.			
14					
15					
Supervisado:	Danilo Cartagena		Revisado:	Ing. Iván González F.	
ASISTENTE ASEO EMAPAAC-EP			JEFE DE RESIDUOS SÓLIDOS EMAPAAC-EP		

GOBIERNO AUTÓNOMO DESCENTRALIZADO INTERCULTURAL Y PLURINACIONAL DEL MUNICIPIO DE CAYAMBE					
EMAPAAC EMPRESA PÚBLICA MUNICIPAL DE AGUA POTABLE, ALcantarillado y Aseo Cayambe					
REPORTE DIARIO DE LIMPIEZA DE CALLES Y ESPACIOS PÚBLICOS DE LA CIUDAD DE CAYAMBE.					
Nº EMAPAAC-EP-JRS-2026-RE	128	FECHA:	08/05/2026		
TRABAJADOR BARRIDO	RUTA	CUMPLIMIENTO	USO EPP	OBSERVACIONES	
Nepas Ramiro	1				
Chicaiza Sebastián	2				
Quishpe Karina	3				
Quishpe Teresa	4				
Cacuango Miguel	5				
Tutillo Paul	6				
Imbaquingo Hugo	7				
Rafael Campués	8				
Luis Quimbiulco	9				
Juan Andrange	10				
Luis Píllajo	10				
Total Kilometros Barridos		22.12	Rutas programadas/Rutas Cumplidas	13/10	
RUTA	Km	DESCRIPCIÓN DE RUTAS			
1	2.7	Calle Olimedo Norte desde 23 de Julio hasta Sucre, alrededor escuela Rebeca Jarrín, calle Juan Montalvo y Terán desde Bolívar hasta Independencia y transversales			
2	2.6	Calle Rocafuerte Norte desde Bolívar y Eloy Alfaro, calle Ascázubi desde Amazonas hasta Bolívar con transversales			
3	2.5	Lado derecho de la Av. Natalia Jarrín desde Bolívar hasta Amazonas, calle Restauración Norte y García Moreno con transversales desde Av. Natalia Jarrín hasta Ascázubi.			
4	2.3	Lado izquierdo de Av. Natalia Jarrín desde Bolívar hasta 24 de Mayo, Av. Clara Mesa hasta Bolívar, incluye transversales y Parque de la Madre , Av. Gonzalo León.			
5	1.6	Calles Bolívar y Sucre con calles intermedias, calles Restauración y Morales desde Bolívar hasta Libertad.			
6	0.92	Parque central 23 de julio (limpieza de canastillas, pasillos, áreas verdes), pretil central.			
7	2.8	Calle Terán, Juan Montalvo, Olimedo Sur desde Sucre hasta Córdoba Galarza con transversales incluido Cuba.			
8	2.9	Calle Rocafuerte Sur desde Sucre hasta Camal Municipal, calle Ascázubi desde Av. Córdoba Galarza hasta calderón incluye transversales.			
9	1.5	Av. Natalia Jarrín y Ascázubi desde Calderón hasta Sucre, Calderón desde Ascázubi hasta Av. Natalia Jarrín con calles intermedias, incluye Mercado Diario .			
10	2.3	Calles Restauración Sur y Morales desde Calderón hasta Av. Córdoba Galarza con transversales y Av. Córdoba Galarza desde Gran Colombia hasta Av. Natalia Jarrín.			
11	2.5	Barrio Estación Víctor Cartagena, Quiroga, Mejía y Humberto Fierro desde Chile hasta Bolívar.			
12	3.3	Barrio Patarata Víctor Cartagena, Quiroga, Mejía y Humberto Fierro desde Av. Córdoba Galarza hasta Chile, incluye transversales.			
13	2.0	Luis Cordero , desde puente río Blanco hasta camino el Sol, calle 23 de julio desde Olimedo hasta Luis Cordero, Mariana de Jesús desde Luis Cordero hasta clara Meza, Pajonal desde Mariana de Jesús hasta Camino al Sol, Camino al sol desde clara Meza hasta Luis Cordero.			
14					
15					
Supervisado:	Danilo Cartagena		Revisado:	Ing. Iván González F.	
ASISTENTE ASEO EMAPAAC-EP			JEFE DE RESIDUOS SÓLIDOS EMAPAAC-EP		



GOBIERNO AUTÓNOMO DESCENTRALIZADO INTERCULTURAL Y PLURINACIONAL DEL MUNICIPIO DE CAYAMBE					
EMAPAAC					
REPORTE DIARIO DE LIMPIEZA DE CALLES Y ESPACIOS PÚBLICOS DE LA CIUDAD DE CAYAMBE.					
Nº EMAPAAC-EP-JRS-2026-RE	141	FECHA:	21/05/2026		
TRABAJADOR BARRIDO	RUTA	CUMPLIMIENTO	USO EPP	OBSERVACIONES	
Nepas Ramiro	1				
Chicaiza Sebastián	2				
Quishpe Karina	3				
Quishpe Teresa	4				
Cacuango Miguel	5				
Tutillo Paul	6				
Imbaquingo Hugo	7				
Rafael Campués	7				
Luis Quimbulco	8				
Juan Andrange	8				
Luis Pillajo	8				
Total Kilometros Barridos		18.32	Rutas programadas/Rutas Cumplidas	13/8	
RUTA	Km	DESCRIPCIÓN DE RUTAS			
1	2.7	Calle Olmedo Norte desde 23 de Julio hasta Sucre, alrededor escuela Rebeca Jarrín, calle Juan Montalvo y Terán desde Bolívar hasta Independencia y transversales			
2	2.6	Calle Rocafuerte Norte desde Bolívar y Eloy Alfaro, calle Ascázubi desde Amazonas hasta Bolívar con transversales			
3	2.5	Lado derecho de la Av. Natalia Jarrín desde Bolívar hasta Amazonas, calle Restauración Norte y García Moreno con transversales desde Av. Natalia Jarrín hasta Ascázubi.			
4	2.3	Lado izquierdo de Av. Natalia Jarrín desde Bolívar hasta 24 de Mayo, Av. Clara Mesa hasta Bolívar, incluye transversales y Parque de la Madre , Av. Gonzalo León			
5	1.6	Calles Bolívar y Sucre con calles intermedias, calles Restauración y Morales desde Bolívar hasta Libertad.			
6	0.92	Parque central 23 de julio (limpieza de canastillas, pasillos, áreas verdes), pretil central.			
7	2.8	Calle Terán, Juan Montalvo, Olmedo Sur desde Sucre hasta Córdoba Galarza con transversales incluido Cuba.			
8	2.9	Calle Rocafuerte Sur desde Sucre hasta Camal Municipal, calle Ascázubi desde Av. Córdoba Galarza hasta calderón incluye transversales.			
9	1.5	Av. Natalia Jarrín y Ascázubi desde Calderón hasta Sucre, Calderón desde Ascázubi hasta Av. Natalia Jarrín con calles intermedias, incluye Mercado Diario .			
10	2.3	Calles Restauración Sur y Morales desde Calderón hasta Av. Córdoba Galarza con transversales y Av. Córdoba Galarza desde Gran Colombia hasta Av. Natalia Jarrín.			
11	2.9	Barrio Estación Víctor Cartagena, Quiroga, Mejía y Humberto Fierro desde Chile hasta Bolívar.			
12	3.3	Barrio Patarata Víctor Cartagena, Quiroga, Mejía y Humberto Fierro desde Av. Córdoba Galarza hasta Chile, incluye transversales.			
13	2.0	Luis Cordero , desde puente río Blanco hasta camino el Sol, calle 23 de julio desde Olmedo hasta Luis Cordero, Mariana de Jesús desde Luis Cordero hasta clara Meza, Pajonal desde Mariana de Jesús hasta Camino al Sol, Camino al sol desde clara Meza hasta Luis Cordero			
14					
15					
Supervisado:	Danilo Cartagena		Revisado:	Ing. Iván González F.	
ASISTENTE ASEO EMAPAAC-EP			JEFE DE RESIDUOS SÓLIDOS EMAPAAC-EP		

GOBIERNO AUTÓNOMO DESCENTRALIZADO INTERCULTURAL Y PLURINACIONAL DEL MUNICIPIO DE CAYAMBE					
EMAPAAC					
REPORTE DIARIO DE LIMPIEZA DE CALLES Y ESPACIOS PÚBLICOS DE LA CIUDAD DE CAYAMBE.					
Nº EMAPAAC-EP-JRS-2026-RE	142	FECHA:	22/05/2026		
TRABAJADOR BARRIDO	RUTA	CUMPLIMIENTO	USO EPP	OBSERVACIONES	
Nepas Ramiro	1				
Chicaiza Sebastián	2				
Quishpe Karina	3				
Quishpe Teresa	4				
Cacuango Miguel	5				
Tutillo Paul	6				
Imbaquingo Hugo	7				
Rafael Campués	7				
Luis Quimbulco	8				
Juan Andrange	8				
Luis Pillajo	9				
Total Kilometros Barridos		19.87	Rutas programadas/Rutas Cumplidas	13/9	
RUTA	Km	DESCRIPCIÓN DE RUTAS			
1	2.7	Calle Olmedo Norte desde 23 de Julio hasta Sucre, alrededor escuela Rebeca Jarrín, calle Juan Montalvo y Terán desde Bolívar hasta Independencia y transversales			
2	2.6	Calle Rocafuerte Norte desde Bolívar y Eloy Alfaro, calle Ascázubi desde Amazonas hasta Bolívar con transversales			
3	2.5	Lado derecho de la Av. Natalia Jarrín desde Bolívar hasta Amazonas, calle Restauración Norte y García Moreno con transversales desde Av. Natalia Jarrín hasta Ascázubi.			
4	2.3	Lado izquierdo de Av. Natalia Jarrín desde Bolívar hasta 24 de Mayo, Av. Clara Mesa hasta Bolívar, incluye transversales y Parque de la Madre , Av. Gonzalo León			
5	1.6	Calles Bolívar y Sucre con calles intermedias, calles Restauración y Morales desde Bolívar hasta Libertad.			
6	0.92	Parque central 23 de julio (limpieza de canastillas, pasillos, áreas verdes), pretil central.			
7	2.8	Calle Terán, Juan Montalvo, Olmedo Sur desde Sucre hasta Córdoba Galarza con transversales incluido Cuba.			
8	2.9	Calle Rocafuerte Sur desde Sucre hasta Camal Municipal, calle Ascázubi desde Av. Córdoba Galarza hasta calderón incluye transversales.			
9	1.5	Av. Natalia Jarrín y Ascázubi desde Calderón hasta Sucre, Calderón desde Ascázubi hasta Av. Natalia Jarrín con calles intermedias, incluye Mercado Diario .			
10	2.3	Calles Restauración Sur y Morales desde Calderón hasta Av. Córdoba Galarza con transversales y Av. Córdoba Galarza desde Gran Colombia hasta Av. Natalia Jarrín.			
11	2.9	Barrio Estación Víctor Cartagena, Quiroga, Mejía y Humberto Fierro desde Chile hasta Bolívar.			
12	3.3	Barrio Patarata Víctor Cartagena, Quiroga, Mejía y Humberto Fierro desde Av. Córdoba Galarza hasta Chile, incluye transversales.			
13	2.0	Luis Cordero , desde puente río Blanco hasta camino el Sol, calle 23 de julio desde Olmedo hasta Luis Cordero, Mariana de Jesús desde Luis Cordero hasta clara Meza, Pajonal desde Mariana de Jesús hasta Camino al Sol, Camino al sol desde clara Meza hasta Luis Cordero			
14					
15					
Supervisado:	Danilo Cartagena		Revisado:	Ing. Iván González F.	
ASISTENTE ASEO EMAPAAC-EP			JEFE DE RESIDUOS SÓLIDOS EMAPAAC-EP		



GOBIERNO AUTÓNOMO DESCENTRALIZADO INTERCULTURAL Y PLURINACIONAL DEL MUNICIPIO DE CAYAMBE					EMAPAAC
REPORTE DIARIO DE LIMPIEZA DE CALLES Y ESPACIOS PÚBLICOS DE LA CIUDAD DE CAYAMBE.					
Nº EMAPAAC-EP-JRS-2026-RE	145	FECHA:	25/05/2026		
TRABAJADOR BARRIDO	RUTA	CUMPLIMIENTO	USO EPP	OBSERVACIONES	
Nepas Ramiro	18.32			Feriado 24 Mayo	
Chicaiza Sebastián					
Quishpe Karina					
Quishpe Teresa					
Cacuango Miguel					
Tutillo Paul					
Imbaouingo Hugo					
Rafael Campués					
Luis Quimbulco					
Juan Andrange					
Total Kilometros Barridos		18.32	Rutas programadas/Rutas Cumplidas	7/8	
RUTA	Km	DESCRIPCIÓN DE RUTAS			
1	2.7	Calle Olmedo Norte desde 23 de Julio hasta Sucre, alrededor escuela Rebeca Jarrín, calle Juan Montalvo y Terán desde Bolívar hasta Independencia y transversales			
2	2.6	Calle Rocafuerte Norte desde Bolívar y Eloy Alfaro, calle Ascázuhi desde Amazonas hasta Bolívar con transversales			
3	2.5	Lado derecho de la Av. Natalia Jarrín desde Bolívar hasta Amazonas, calle Restauración Norte y García Moreno con transversales desde Av. Natalia Jarrín hasta Ascázuhi.			
4	2.3	Lado izquierdo de Av. Natalia Jarrín desde Bolívar hasta 24 de Mayo, Av. Clara Mesa hasta Bolívar, incluye trasversales y Parque de la Madre , Av. Gonzalo León.			
5	1.6	Calles Bolívar y Sucre con calles intermedias, calles Restauración y Morales desde Bolívar hasta Libertad.			
6	0.92	Parque central 23 de julio (limpieza de canastillas, pasillos, áreas verdes), preti central.			
7	2.8	Calle Terán, Juan Montalvo, Olmedo Sur desde Sucre hasta Córdoba Galarza con transversales incluido Cuba.			
8	2.9	Calle Rocafuerte Sur desde Sucre hasta Camal Municipal, calle Ascázuhi desde Av. Córdoba Galarza hasta calderón incluye transversales.			
9	1.5	Av. Natalia Jarrín y Ascázuhi desde Calderón hasta Sucre, Calderón desde Ascázuhi hasta Av. Natalia Jarrín con calles intermedias, incluye Mercado Diario .			
10	2.3	Calles Restauración Sur y Morales desde Calderón hasta Av. Córdoba Galarza con transversales y Av. Córdoba Galarza desde Gran Colombia hasta Av. Natalia Jarrín.			
11	2.5	Barrio Estación Víctor Cartagena, Quiroga, Mejía y Humberto Fierro desde Chile hasta Bolívar.			
12	3.3	Barrio Patarata Víctor Cartagena, Quiroga, Mejía y Humberto Fierro desde Av. Córdoba Galarza hasta Chile, incluye transversales.			
13	2.0	Luis Cordero , desde puente río Blanco hasta camino el Sol, calle 23 de julio desde Olmedo hasta Luis Cordero, Mariana de Jesús desde Luis Cordero hasta clara Meza, Pajonal desde Mariana de Jesús hasta Camino al Sol, Camino al sol desde clara Meza hasta Luis Cordero			
14					
15					
Supervisado:	Danilo Cartagena	Revisado:	Ing. Iván González F.		
ASISTENTE ASEO EMAPAAC-EP		JEFE DE RESIDUOS SÓLIDOS EMAPAAC-EP			

GOBIERNO AUTÓNOMO DESCENTRALIZADO INTERCULTURAL Y PLURINACIONAL DEL MUNICIPIO DE CAYAMBE					EMAPAAC
REPORTE DIARIO DE LIMPIEZA DE CALLES Y ESPACIOS PÚBLICOS DE LA CIUDAD DE CAYAMBE.					
Nº EMAPAAC-EP-JRS-2026-RE	146	FECHA:	26/05/2026		
TRABAJADOR BARRIDO	RUTA	CUMPLIMIENTO	USO EPP	OBSERVACIONES	
Nepas Ramiro	15.42				
Chicaiza Sebastián		1			
Quishpe Karina		2			
Quishpe Teresa		3			
Cacuango Miguel		4			
Tutillo Paul		5			
Imbaouingo Hugo		6			
Rafael Campués		7			
Luis Quimbulco					
Juan Andrange					
Total Kilometros Barridos		15.42	Rutas programadas/Rutas Cumplidas	13/7	
RUTA	Km	DESCRIPCIÓN DE RUTAS			
1	2.7	Calle Olmedo Norte desde 23 de Julio hasta Sucre, alrededor escuela Rebeca Jarrín, calle Juan Montalvo y Terán desde Bolívar hasta Independencia y transversales			
2	2.6	Calle Rocafuerte Norte desde Bolívar y Eloy Alfaro, calle Ascázuhi desde Amazonas hasta Bolívar con transversales			
3	2.5	Lado derecho de la Av. Natalia Jarrín desde Bolívar hasta Amazonas, calle Restauración Norte y García Moreno con transversales desde Av. Natalia Jarrín hasta Ascázuhi.			
4	2.3	Lado izquierdo de Av. Natalia Jarrín desde Bolívar hasta 24 de Mayo, Av. Clara Mesa hasta Bolívar, incluye trasversales y Parque de la Madre , Av. Gonzalo León.			
5	1.6	Calles Bolívar y Sucre con calles intermedias, calles Restauración y Morales desde Bolívar hasta Libertad.			
6	0.92	Parque central 23 de julio (limpieza de canastillas, pasillos, áreas verdes), preti central.			
7	2.8	Calle Terán, Juan Montalvo, Olmedo Sur desde Sucre hasta Córdoba Galarza con transversales incluido Cuba.			
8	2.9	Calle Rocafuerte Sur desde Sucre hasta Camal Municipal, calle Ascázuhi desde Av. Córdoba Galarza hasta calderón incluye transversales.			
9	1.5	Av. Natalia Jarrín y Ascázuhi desde Calderón hasta Sucre, Calderón desde Ascázuhi hasta Av. Natalia Jarrín con calles intermedias, incluye Mercado Diario .			
10	2.3	Calles Restauración Sur y Morales desde Calderón hasta Av. Córdoba Galarza con transversales y Av. Córdoba Galarza desde Gran Colombia hasta Av. Natalia Jarrín.			
11	2.5	Barrio Estación Víctor Cartagena, Quiroga, Mejía y Humberto Fierro desde Chile hasta Bolívar.			
12	3.3	Barrio Patarata Víctor Cartagena, Quiroga, Mejía y Humberto Fierro desde Av. Córdoba Galarza hasta Chile, incluye transversales.			
13	2.0	Luis Cordero , desde puente río Blanco hasta camino el Sol, calle 23 de julio desde Olmedo hasta Luis Cordero, Mariana de Jesús desde Luis Cordero hasta clara Meza, Pajonal desde Mariana de Jesús hasta Camino al Sol, Camino al sol desde clara Meza hasta Luis Cordero			
14					
15					
Supervisado:	Danilo Cartagena	Revisado:	Ing. Iván González F.		
ASISTENTE ASEO EMAPAAC-EP		JEFE DE RESIDUOS SÓLIDOS EMAPAAC-EP			



REPORTE DIARIO DE LIMPIEZA DE CALLES Y ESPACIOS PÚBLICOS DE LA CIUDAD DE CAYAMBE.

Nº EMAPAAC-EP-JRS-2026-RE: 147 FECHA: 27/05/2026

TRABAJADOR BARRIDO	RUTA	CUMPLIMIENTO	USO EPP	OBSERVACIONES
Nepas Ramiro	1			
Chicaiza Sebastián	1			
Quishpe Karina	2			
Quishpe Teresa	3			
Cacucango Miguel	4			
Tutillo Paul	5			
Imbaquingo Hugo	6			
Rafael Campués	7			
Luis Quimbiulco	8			
Juan Andranco	9			
<u>Segundo Tarabata</u>	<u>7</u>			
<u>Luis Pillaño</u>	<u>8</u>			
<u>Savier Villalaz</u>	<u>9</u>			
Total Kilometros Barridos	<u>19.82</u>	Rutas programadas/Rutas Cumplidas		<u>13/9</u>

RUTA	Km	DESCRIPCIÓN DE RUTAS
1	2.7	Calle Olmedo Norte desde 23 de Julio hasta Sucre, alrededor escuela Rebeca Jarrín, calle Juan Montalvo y Terán desde Bolívar hasta Independencia y transversales
2	2.6	Calle Rocafuerte Norte desde Bolívar y Eloy Alfaro, calle Ascázubi desde Amazonas hasta Bolívar con transversales
3	2.5	Lado derecho de la Av. Natalia Jarrín desde Bolívar hasta Amazonas, calle Restauración Norte y García Moreno con transversales desde Av. Natalia Jarrín hasta Ascázubi
4	2.3	Lado izquierdo de Av. Natalia Jarrín desde Bolívar hasta 24 de Mayo, Av. Clara Mesa hasta Bolívar, incluye trasversales y Parque de la Madre , Av. Gonzalo León.
5	1.6	Calles Bolívar y Sucre con calles intermedias, calles Restauración y Morales desde Bolívar hasta Libertad.
6	0.92	Parque central 23 de julio (limpieza de canastillas, pasillos, áreas verdes), preti central.
7	2.8	Calle Terán, Juan Montalvo, Olmedo Sur desde Sucre hasta Córdoba Galarza con transversales incluido Cuba.
8	2.9	Calle Rocafuerte Sur desde Sucre hasta Camal Municipal, calle Ascázubi desde Av. Córdoba Galarza hasta calderón incluye transversales.
9	1.5	Av. Natalia Jarrín y Ascázubi desde Calderón hasta Sucre, Calderón desde Ascázubi hasta Av. Natalia Jarrín con calles intermedias, incluye Mercado Diario .
10	2.3	Calles Restauración Sur y Morales desde Calderón hasta Av. Córdoba Galarza con transversales y Av. Córdoba Galarza desde Gran Colombia hasta Av. Natalia Jarrín.
11	2.5	Barrio Estación Víctor Cartagena, Quiroga, Mejía y Humberto Fierro desde Chile hasta Bolívar.
12	3.3	Barrio Patarata Víctor Cartagena, Quiroga, Mejía y Humberto Fierro desde Av. Córdoba Galarza hasta Chile, incluye transversales.
13	2.0	Luis Cordero , desde puente río Blanco hasta camino el Sol, calle 23 de julio desde Olmedo hasta Luis Cordero, Mariana de Jesús desde Luis Cordero hasta clara Meza, Pajonal desde Mariana de Jesús hasta Camino al Sol, Camino al sol desde clara Meza hasta Luis Cordero
14		
15		

Supervisado: Danilo Cartagena ASISTENTE ASEO EMAPAAC-EP
Revisado: Ing. Iván González F. JEFE DE RESIDUOS SÓLIDOS EMAPAAC-EP

REPORTE DIARIO DE LIMPIEZA DE CALLES Y ESPACIOS PÚBLICOS DE LA CIUDAD DE CAYAMBE.

Nº EMAPAAC-EP-JRS-2026-RE: 148 FECHA: 28/05/2026

TRABAJADOR BARRIDO	RUTA	CUMPLIMIENTO	USO EPP	OBSERVACIONES
Nepas Ramiro	1			
Chicaiza Sebastián	2			
Quishpe Karina	3			
Quishpe Teresa	4			
Cacucango Miguel	5			
Tutillo Paul	6			
Imbaquingo Hugo	7			
Rafael Campués	8			
Luis Quimbiulco	9			
Juan Andranco	10			
<u>Luis Pillaño</u>	<u>8</u>			
<u>Savier Villalaz</u>	<u>9</u>			
Total Kilometros Barridos	<u>19.82</u>	Rutas programadas/Rutas Cumplidas		<u>13/9</u>

RUTA	Km	DESCRIPCIÓN DE RUTAS
1	2.7	Calle Olmedo Norte desde 23 de Julio hasta Sucre, alrededor escuela Rebeca Jarrín, calle Juan Montalvo y Terán desde Bolívar hasta Independencia y transversales
2	2.6	Calle Rocafuerte Norte desde Bolívar y Eloy Alfaro, calle Ascázubi desde Amazonas hasta Bolívar con transversales
3	2.5	Lado derecho de la Av. Natalia Jarrín desde Bolívar hasta Amazonas, calle Restauración Norte y García Moreno con transversales desde Av. Natalia Jarrín hasta Ascázubi
4	2.3	Lado izquierdo de Av. Natalia Jarrín desde Bolívar hasta 24 de Mayo, Av. Clara Mesa hasta Bolívar, incluye trasversales y Parque de la Madre , Av. Gonzalo León.
5	1.6	Calles Bolívar y Sucre con calles intermedias, calles Restauración y Morales desde Bolívar hasta Libertad.
6	0.92	Parque central 23 de julio (limpieza de canastillas, pasillos, áreas verdes), preti central.
7	2.8	Calle Terán, Juan Montalvo, Olmedo Sur desde Sucre hasta Córdoba Galarza con transversales incluido Cuba.
8	2.9	Calle Rocafuerte Sur desde Sucre hasta Camal Municipal, calle Ascázubi desde Av. Córdoba Galarza hasta calderón incluye transversales.
9	1.5	Av. Natalia Jarrín y Ascázubi desde Calderón hasta Sucre, Calderón desde Ascázubi hasta Av. Natalia Jarrín con calles intermedias, incluye Mercado Diario .
10	2.3	Calles Restauración Sur y Morales desde Calderón hasta Av. Córdoba Galarza con transversales y Av. Córdoba Galarza desde Gran Colombia hasta Av. Natalia Jarrín.
11	2.5	Barrio Estación Víctor Cartagena, Quiroga, Mejía y Humberto Fierro desde Chile hasta Bolívar.
12	3.3	Barrio Patarata Víctor Cartagena, Quiroga, Mejía y Humberto Fierro desde Av. Córdoba Galarza hasta Chile, incluye transversales.
13	2.0	Luis Cordero , desde puente río Blanco hasta camino el Sol, calle 23 de julio desde Olmedo hasta Luis Cordero, Mariana de Jesús desde Luis Cordero hasta clara Meza, Pajonal desde Mariana de Jesús hasta Camino al Sol, Camino al sol desde clara Meza hasta Luis Cordero
14		
15		

Supervisado: Danilo Cartagena ASISTENTE ASEO EMAPAAC-EP
Revisado: Ing. Iván González F. JEFE DE RESIDUOS SÓLIDOS EMAPAAC-EP



