

**Informe N° EMAPAAC EP- JRS-2025-048-IN**  
Cayambe, 06 de agosto de 2025.

**PARA:** Ing. Patricio Méndez  
**GERENTE GENRAL EMAPAAC-EP**

Ing. Eduardo Meza  
**COORDINADOR DE ASEO EMAPAAC-EP.**

**DE:** Ing. Iván González  
**JEFE DE RESIDUOS SÓLIDOS EMAPAAC-EP.**

**ASUNTO:** Informe de ejecución de barrido del mes de julio de 2025.

## 1. ANTECEDENTES

En cumplimiento de la reforma al estatuto orgánico de gestión organizacional por procesos de la empresa pública municipal de agua potable alcantarillado y aseo Cayambe EMAPAAC-EP, “2.1.2 Unidad de Residuos Sólidos - Jefe de Residuos Sólidos, teniendo como funciones:

- Organizar los grupos de trabajo de recolección de residuos sólidos domiciliarios, barrido manual diurno y mecánico nocturno;
- Diseñar rutas, horarios y frecuencias para la recolección y barrido de los residuos sólidos de la ciudad de Cayambe;
- Elaborar informes técnicos con indicadores que permitan la toma de decisiones para el mejoramiento del servicio de recolección y barrido;
- Garantizar la limpieza de calles, plazas y demás lugares públicos de la ciudad de Cayambe;

## 2. BASE LEGAL

### 2.1. CONSTITUCIÓN DE LA REPÚBLICA.

**TÍTULO V ORGANIZACIÓN TERRITORIAL DEL ESTADO** Capítulo primero, Principios generales.

**Art.264**, numeral 4, señala que: “(...) corresponde exclusivamente a los Gobiernos Municipales la prestación de los servicios públicos de agua potable, alcantarillado, depuración de aguas residuales, manejo de desechos sólidos (...)”.

**TITULO VII, RÉGIMEN DEL BUEN VIVIR**, Capítulo primero, Inclusión y equidad.

**“Art. 314.-** El Estado será responsable de la provisión de los servicios públicos de agua potable y de riego, saneamiento, energía eléctrica, telecomunicaciones,



vialidad, infraestructuras portuarias y aeroportuarias, y los demás que determine la ley. El Estado garantizará que los servicios públicos y su provisión respondan a los principios de obligatoriedad, generalidad, uniformidad, eficiencia, responsabilidad, universalidad, accesibilidad, regularidad, continuidad y calidad. El Estado dispondrá que los precios y tarifas de los servicios públicos sean equitativos, y establecerá su control y regulación.”

**2.2. ACUERDO MINISTERIAL NO. 061 QUE REFORMAR EL LIBRO VI DEL TEXTO UNIFICADO DE LEGISLACIÓN SECUNDARIA DEL MINISTERIO DEL AMBIENTE DE LA CALIDAD AMBIENTAL.**

“**Art. 57.** Responsabilidades de los Gobiernos Autónomos Descentralizados Municipales.- Garantizarán el manejo integral de residuos y/o desechos sólidos generados en el área de su competencia, ya sea por administración o mediante contratos con empresas públicas o privadas; promoviendo la minimización en la generación de residuos y/o desechos sólidos, la separación en la fuente, procedimientos adecuados para barrido y recolección, transporte, almacenamiento temporal de ser el caso, acopio y/o transferencia; fomentar su aprovechamiento, dar adecuado tratamiento y correcta disposición final de los desechos que no pueden ingresar nuevamente a un ciclo de vida productivo...”

**2.3. CÓDIGO ORGÁNICO DE ORGANIZACIÓN TERRITORIAL, COOTAD, CAPÍTULO III GOBIERNO AUTÓNOMO DESCENTRALIZADO MUNICIPAL**

**Art. 55.-** Competencias exclusivas del gobierno autónomo descentralizado municipal. Los gobiernos autónomos descentralizados municipales tendrán las siguientes competencias exclusivas sin perjuicio de otras que determine la ley;

d) Prestar los servicios públicos de agua potable, alcantarillado, depuración de aguas residuales, manejo de desechos sólidos, actividades de saneamiento ambiental y aquellos que establezca la ley;”

**Art.136.-** Ejercicio de las competencias de gestión ambiental.- “(...) Los Gobiernos Autónomos Descentralizados Municipales establecerán, en forma progresiva, Sistemas de Gestión Integral de Desechos (...)”.

**Artículo 228.-** “La gestión de los residuos no peligrosos, en todos los niveles y formas de gobierno, estará alineada a la política nacional dictada por la Autoridad Ambiental Nacional y demás instrumentos técnicos y de gestión que se definan para el efecto.”

**2.4. CÓDIGO ORGÁNICO DEL AMBIENTE, TÍTULO V, GESTIÓN INTEGRAL DE RESIDUOS Y DESECHOS, CAPÍTULO I, DISPOSICIONES GENERALES**

**Art. 225.-** Políticas generales de la gestión integral de los residuos y desechos. Serán de obligatorio cumplimiento, tanto para las instituciones del Estado, en sus distintos niveles y formas de gobierno, regímenes especiales, así como para las personas naturales o jurídicas, las siguientes políticas generales:

**9.** El fomento al establecimiento de estándares para el manejo de residuos y desechos en la generación, almacenamiento temporal, recolección, transporte, aprovechamiento, tratamiento y disposición final;



**Art. 231.-** Obligaciones y responsabilidades. Serán responsables de la gestión integral de residuos sólidos no peligrosos a nivel nacional, los siguientes actores públicos y privados:

“2. Los Gobiernos Autónomos Descentralizados Municipales o Metropolitanos serán los responsables del manejo integral de residuos sólidos no peligrosos y desechos sanitarios generados en el área de su jurisdicción, por lo tanto están obligados a fomentar en los generadores alternativas de gestión, de acuerdo al principio de jerarquización, así como la investigación y desarrollo de tecnologías. Estos deberán establecer los procedimientos adecuados para barrido, recolección y transporte, almacenamiento temporal de ser el caso, acopio y transferencia, con enfoques de inclusión económica y social de sectores vulnerables.”

## **2.5. REGLAMENTO AL CÓDIGO ORGÁNICO DEL AMBIENTE, CAPITULO III, GESTIÓN INTEGRAL DE RESIDUOS Y DESECHOS SOLIDOS NO PELIGROSOS.**

**Art. 589.- Barrido y limpieza.-** Consiste en el conjunto de acciones tendientes a dejar las áreas y las vías públicas libres de todo residuo sólido esparcido o acumulado, de manera que queden libres de papeles, hojas, arenilla y de cualquier otro objeto o material susceptible de ser removido manualmente o mediante el uso de equipos mecánicos.

Los gobiernos autónomos descentralizados municipales y metropolitanos, deberán garantizar la prestación del servicio de barrido y limpieza de residuos y desechos sólidos no peligrosos en áreas y vías públicas, considerando la alternativa óptima de acuerdo a las características del cantón, incluyendo, pero no limitado a coberturas, rutas, frecuencias, horarios y tecnología.

## **2.6. ORDENANZA PARA LA GESTIÓN INTEGRAL DE LOS RESIDUOS SÓLIDOS EN EL CANTÓN CAYAMBE, CAPÍTULO IV, DEL BARRIDO Y RECOLECCIÓN DE LOS RESIDUOS SÓLIDOS COMUNES.**

“**Art. 3.** El barrido de espacios públicos, recolección, transporte, disposición final y tratamiento de los residuos sólidos (orgánicos, inorgánicos, materiales reciclables, residuos industriales y sanitarios) es responsabilidad del GADIP – MC, a través de EMAPAAC-EP y los GAD's parroquiales.

**Art. 8.-** El objetivo de la presente Ordenanza es normar la gestión integral de los residuos sólidos, para lo cual se establece:

- a) Un sistema de barrido que permita a la ciudad, centros parroquiales y demás poblados del Cantón, mantener un ambiente limpio garantizando la salud de quienes habitan en su jurisdicción;

### **CAPÍTULO IV, DEL BARRIDO Y RECOLECCIÓN DE LOS RESIDUOS SÓLIDOS COMUNES**

**Art. 11.-** Es obligación de los/las propietarios/as o arrendatarios/as de los locales ubicados en el área urbana de la ciudad, centros parroquiales y poblados del cantón, mantener limpio el frente de sus propiedades, tanto en el área de aceras como en el 50% de la calle, debiendo hacerlo el barrido de afuera hacia adentro, y el producto de este se recogerá para su envío en los vehículos recolectores según el horario establecido para cada sector.



## 2.7. “LA PRIMERA REFORMA A LA ORDENANZA REFORMATORIA DE LA CONSTITUCIÓN DE LA EMPRESA PUBLICA MUNICIPAL DE AGUA POTABLE, ALCANTARILLADO Y ASEO CAYAMBE (EMAPAAC-EP)”

Estableciendo como atribuciones, deberes y obligaciones de la Empresa lo siguiente:

**“Art 3.- Ámbito de Acción y Competencia.-** La EMAPAAC-EP, ejercerá su acción en la ciudad de Cayambe, dentro del perímetro urbano y parroquias del cantón Cayambe de la provincia de Pichincha, teniendo competencia para todo lo relacionado con la prestación de servicios de agua potable, alcantarillado, barrido, recolección, transporte de residuos sólidos de la ciudad de Cayambe y administración del sitio de disposición final del cantón Cayambe, para lo cual podrá realizar convenios y/o alianzas estratégicas que permitan cumplir con la competencia entregada.”

## 3. OBJETIVOS

### 3.1. OBJETIVO GENERAL:

- Reportar la ejecución de limpieza de calles y espacios públicos de la ciudad de Cayambe del 01 al 31 de julio de 2025.

### 3.2. OBJETIVOS ESPECÍFICOS

- Determinar la cobertura del servicio de barrido de la ciudad de Cayambe del 01 al 31 de julio de 2025.
- Determinar la continuidad del servicio de barrido de la ciudad de Cayambe del 01 al 31 de julio de 2025.

## 4. DESARROLLO

### 4.1. Cobertura del servicio de barrido de la ciudad de EMAPAAC-EP del mes de julio 2025.

Para determinar la cobertura del servicio de barrido se aplica la siguiente fórmula:

$$\text{Cobertura} = \frac{\text{Longitud calles barridas mes (Km lineal)}}{\text{Longitud total de calles susceptibles a barrer (Km lineal)}} \times 100$$

Para el reporte diario de limpieza de calles y espacios públicos de la ciudad de EMAPAAC-EP se registra diariamente de forma manual las rutas cubiertas con el personal disponible, en función de los días efectivos de trabajo y cumpliendo el horario rotativo establecido por la coordinación de aseo de EMAPAAC-EP-EP.

En el cuadro 1 se consolida la cantidad de kilómetros barridos del mes de julio 2025 y la cobertura.





**Cuadro 1.** Consolidado de reportes diarios de limpieza de calles y espacios públicos del mes de julio del 2025.

CONSOLIDADO COBERTURA REPORTE DE BARRIDO JULIO 2025				
FECHA	REPORTE	Km BARRIDOS	Km (RUTAS BASE)	COBERTURA %
1/7/2025	182	25	30,8	81,2
2/7/2025	183	27,5	30,8	89,3
3/7/2025	184	30,8	30,8	100,0
4/7/2025	185	27,5	30,8	89,3
5/7/2025	186	15,5	15,5	100,0
6/7/2025	187	21,2	22,7	93,4
7/7/2025	188	27,5	30,8	89,3
8/7/2025	189	25	30,8	81,2
9/7/2025	190	21,2	30,8	68,8
10/7/2025	191	25	30,8	81,2
11/7/2025	192	21,2	30,8	68,8
12/7/2025	193	15,5	15,5	100,0
13/7/2025	194	22,7	22,7	100,0
14/7/2025	195	22,7	30,8	73,7
15/7/2025	196	30,8	30,8	100,0
16/7/2025	197	22,7	30,8	73,7
17/7/2025	198	27,5	30,8	89,3
18/7/2025	199	27,5	30,8	89,3
19/7/2025	200	13,9	15,5	89,7
20/7/2025	201	15,5	22,7	68,3
21/7/2025	202	25	30,8	81,2
22/7/2025	203	30,8	30,8	100,0
23/7/2025	204	8,2	30,8	26,6
24/7/2025	205	22,7	30,8	73,7
25/7/2025	206	21,2	30,8	68,8
26/7/2025	207	18,3	15,5	118,1
27/7/2025	208	22,7	22,7	100,0
28/7/2025	209	25	30,8	81,2
29/7/2025	210	30,8	30,8	100,0
30/7/2025	211	27,5	30,8	89,3
31/7/2025	212	27,5	30,8	89,3
<b>TOTAL Km barridos</b>		<b>725,9</b>	<b>COBERTURA PROMEDIO %</b>	<b>85,6</b>

**Fuente:** Reportes diarios de limpieza de calles y espacios públicos Anexo 1.

Del cuadro 1 se cuantifica un total de 725.9 km barridos de calles céntricas de la ciudad de Cayambe del 01 al 31 de julio de 2025, este dato difiere en decrecimiento de 42.3 km barridos con referencia del mes de junio 2025. No obstante; se debe considerar que el 23 de julio 2025, se suspendieron las actividades de barrido manual y recolección y únicamente se cubrió la limpieza del parque central y tres calles principales.



Los cálculos para cobertura de barrido del mes de julio 2025 fueron de 85.6%, este dato también presenta un decrecimiento del 7.6% en comparación del mes de junio 2025.

#### 4.2. Continuidad del servicio de barrido

En el cuadro 2 se muestra el registro de rutas programadas y rutas ejecutadas por día, de donde se obtendrá el indicador mediante la siguiente formula:

$$\text{Continuidad} = \frac{\text{Rutas Ejecutadas en el mes}}{\text{Rutas programadas en el mes}} \times 100$$

**Cuadro 2.** Continuidad del servicio de barrido de la ciudad de Cayambe del 01 al 31 de julio del 2025.

CONTINUIDAD DEL SERVICIO DE BARRIDO JULIO 2025				
Día	Fecha	Rutas Programadas	Rutas ejecutadas	Continuidad %
Martes	1/7/2025	13	11	84,6
Miércoles	2/7/2025	13	12	92,3
Jueves	3/7/2025	13	13	100,0
Viernes	4/7/2025	13	12	92,3
Sábado	5/7/2025	7	7	100,0
Domingo	6/7/2025	10	9	90,0
Lunes	7/7/2025	13	12	92,3
Martes	8/7/2025	13	11	84,6
Miércoles	9/7/2025	13	9	69,2
Jueves	10/7/2025	13	11	84,6
Viernes	11/7/2025	13	9	69,2
Sábado	12/7/2025	7	7	100,0
Domingo	13/7/2025	10	10	100,0
Lunes	14/7/2025	13	13	100,0
Martes	15/7/2025	13	13	100,0
Miércoles	16/7/2025	13	10	76,9
Jueves	17/7/2025	13	12	92,3
Viernes	18/7/2025	13	12	92,3
Sábado	19/7/2025	7	6	85,7
Domingo	20/7/2025	10	7	70,0
Lunes	21/7/2025	13	11	84,6
Martes	22/7/2025	13	13	100,0
Miércoles	23/7/2025	13	3	23,1
Jueves	24/7/2025	13	10	76,9
Viernes	25/7/2025	13	9	69,2
Sábado	26/7/2025	7	8	114,3
Domingo	27/7/2025	10	10	100,0
Lunes	28/7/2025	13	11	84,6
Martes	29/7/2025	13	13	100,0
Miércoles	30/7/2025	13	12	92,3
Jueves	31/7/2025	13	12	92,3
<b>TOTAL</b>		<b>367</b>	<b>318</b>	<b>86,6</b>

Fuente: Reportes diarios de limpieza de calles y espacios públicos Anexo 1



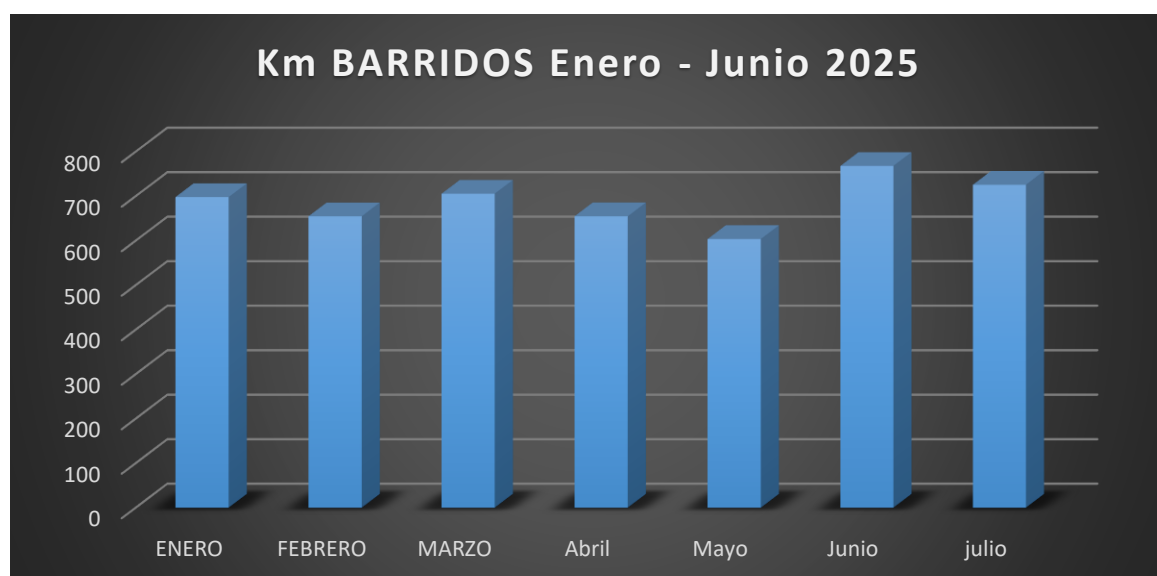
$$\text{Continuidad} = \frac{318}{367} \times 100 = 86.60\%$$

Del cuadro 2 se cuantifica un total de 318 rutas ejecutadas de 367 programadas para barrido de calles céntricas de la ciudad de Cayambe del 01 al 31 de julio de 2025, con una continuidad de 86.6 %, con un decrecimiento del 7.4% en comparación del mes de junio 2025, considerando la suspensión del servicio del 23 de julio 2025.

En el cuadro 3 se muestra la estadística de kilómetros barridos, la cobertura y continuidad del servicio de barrido de la ciudad de Cayambe del mes de enero a julio 2025.

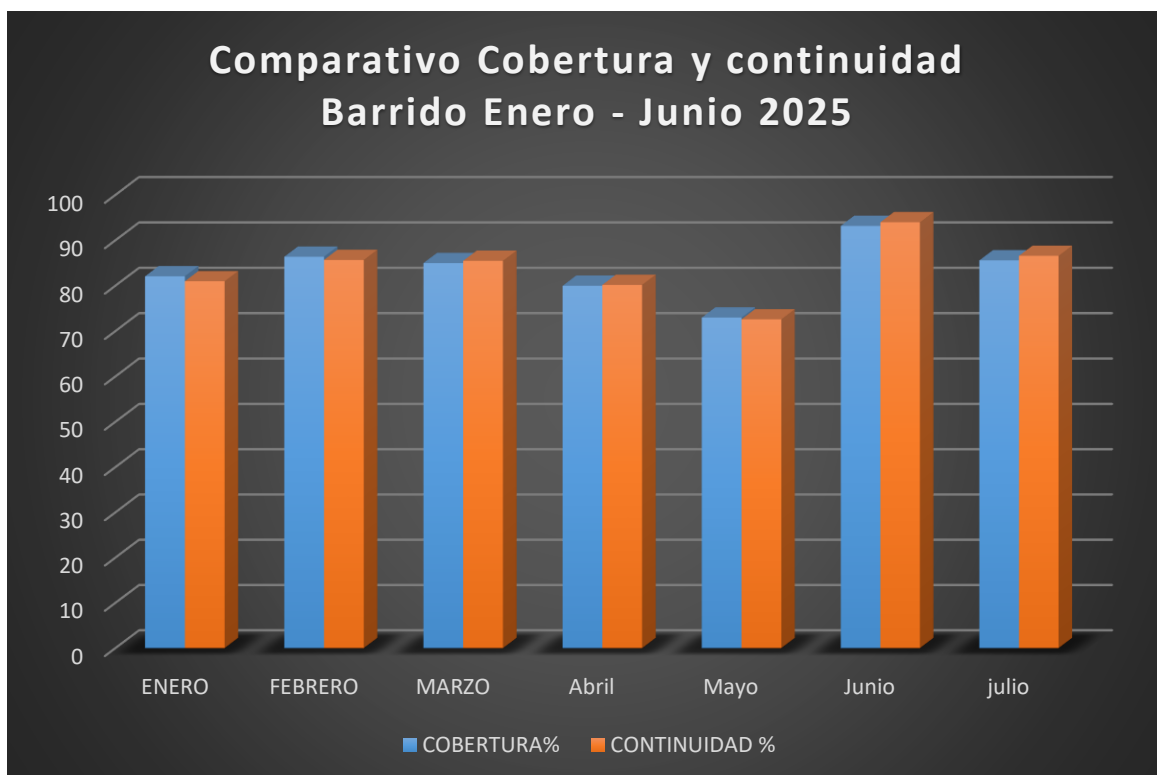
**Cuadro 3.** Estadística de indicadores de barrido de enero a julio 2025 de la ciudad de Cayambe.

ESTADÍSTICA DE KILOMETROS BARRIDOS, COBERTURA Y CONTINUIDAD BARRIDO ENERO – JULIO 2025			
MES	Km BARRIDOS	COBERTURA%	CONTINUIDAD %
Enero	698,2	82,1	81
Febrero	655	86,4	85,7
Marzo	705,8	85	85,5
Abril	655,1	80	80,2
Mayo	604	73	72,6
Junio	768,2	93,2	94.0
Julio	725,9	85,6	86,6



**Gráfico 1.** Estadística de kilómetros barridos de enero a julio 2025.





**Gráfico 2.** Comparativo cobertura de barrido enero a julio 2025.

Como se puede apreciar en los gráficos 1 y 2 de comparativo de kilómetros barridos y cobertura. El mes de julio marca valores de los más altos en lo que va del año, con un incremento significativo de los indicadores de gestión.

Estos datos son el resultado de disponer del equipo de trabajo relativamente completo, debido a que en los meses de junio y julio se suspenden vacaciones y permiso por priorizar las actividades de limpieza de los espacios públicos de las fiestas de Cayambe.

Así también, la contratación de personal extra sin relación de dependencia para atender específicamente la limpieza de los espacios públicos de las fiestas de Cayambe 2025, permite mantener al personal operativo de EMAPAAC-EP en las rutas de barrido de forma fija.

Los resultados en el mes de julio han sido visibles en las calles céntricas de la ciudad, observando limpieza de las vías y espacios públicos, a pesar de atravesar uno de los meses de mayor generación de residuos por fiestas cantonales.

No obstante, a partir del mes de julio de 2025, se reactiva el cronograma de vacaciones del personal operativo de barrido. Por cuanto; es importante cubrir las vacantes que dejó





el señor Néstor Iguago, quien fue cambiado de área de trabajo por prescripción médica justificada por el IESS y la señora Marina Haro quien del mismo modo por prescripción medica fue cambiada al área de limpieza de las oficinas de EMAPAAC-EP.

Complementariamente se debe indicar que, el señor Manuel Imbaquingo presenta una enfermedad catastrófica y tiene los justificativos otorgados por el IESS y actualmente no esta ejecutando las funciones de barrido manual, por tal motivo no se lo tiene registrado en los reportes diarios de barrido.

Con Memorando Nro. EMAPAAC EP-CA-2025-0154-M, de fecha 28 de abril de 2025 e informe Nro. EMAPAAC-EP-JRS-2025-025-IN, se presentó la solicitud de contratación de personal a fin de cubrir las vacantes pendientes y elevar los indicadores de gestión y el servicio de barrido y espacios públicos.

## 5. CONCLUSIONES

- La cobertura promedio del servicio de barrido del centro de la ciudad de Cayambe del mes julio fue de 85.6 %; con un total de 725.9 km barridos.
- La continuidad promedio del servicio de barrido de la ciudad de Cayambe del mes de julio fue del 86.6 %
- Para el año 2025 se requiere al menos 21 jornaleros de barrido fijo para establecer un horario rotativo y mantener 15 rutas de barrido permanentes de lunes a domingo, cubrir vacaciones y permisos.

## 6. RECOMENDACIONES

- Reglamentar la disponibilidad de una cuadrilla base de barrido para cubrir los turnos de barrido de feriados y fechas de permiso sindical del comité de empresa de EMAPAAC-EP.
- Para mantener una cobertura permanente de 15 rutas de barrido en el centro de la ciudad, con un horario rotativo de lunes a domingo, es necesario contar con al menos 21 jornaleros de barrido fijo.
- Solicitar el reemplazo urgente del señor Néstor Iguago y señora Marina Haro a fin de evitar la pérdida de mano de obra y una baja en los indicadores de gestión del servicio de barrido.
- Actualizar las tarifas de la Gestión Integral de Residuos Sólidos de forma que garantice la sostenibilidad y estabilidad económica de la gestión y la contratación



de barredores para completar las rutas de barrido y atender al 100% la cobertura diaria.

- Continuar con las charlas de concientización ambiental a cada una de las instituciones educativas que integran el Distrito de Educación Cayambe, y se adopten medidas orientadas a la reducción de papel y reciclaje de envases tetra pack que se generan diariamente en la alimentación escolar.
- Solicitar al GADIP-MC se ejecuten procedimientos de control de la fauna urbana en todos los barrios de la ciudad de Cayambe y el control de las ventas ambulantes, especialmente los primeros días de cada mes y de quincena.
- Solicitar a la Dirección de Planificación y ordenamiento territorial del GADIP-MC, ejerza control en lo referente a la obligatoriedad de construcción de cerramientos de lotes, con el objetivo de erradicar basurales y reducir focos de contaminación y la necesidad de mano de obra de barrido manual y actividades de saneamiento.

Atentamente,

---

Ing. Iván González F.

**JEFE TÉCNICO RESIDUOS SÓLIDOS  
EMAPAAC - EP.**

C.C: Archivo Jefatura Residuos Sólidos EMAPAAC – EP.

**Elaborado por:** Ing. Iván González F.

Aprobado por:

---

Ing. Eduardo Meza

**COORDINADOR DE ASEO EMAPAAC-EP.**



## 7. ANEXOS

Reportes diarios de limpieza de calles y espacios públicos de la ciudad de Cayambe del mes de julio 2025.

GOBIERNO AUTÓNOMO DESCENTRALIZADO INTERCULTURAL Y PLURINACIONAL DEL MUNICIPIO DE CAYAMBE				EMAPAAC	
REPORTE DIARIO DE LIMPIEZA DE CALLES Y ESPACIOS PÚBLICOS DE LA CIUDAD DE CAYAMBE.					
N° EMAPAAC-EP-JRS-2025-RE		FECHA:			
182		01/07/2025			
TRABAJADOR BARRIDO	ruta	CUMPLIMIENTO	OBSERVACIONES		
Nepas Ramiro	1				
Chicaiza Sebastián	2				
Quishpe Karina	3				
Quishpe Teresa	4				
Cacuango Miguel	5				
Tutillo Paul	6				
Imbaquingo Hugo	7				
Tutillo Segundo	8				
Rafael Campués	9				
Luis Quimbiulco	10				
Andrimba Luis	11				
Juan Andrange	12				
David Toapanta	13				
Total Kilometros Barridos		25	4/13		
RUTA	Km	DESCRIPCIÓN DE RUTAS			
1	2.9	Calle Omedo desde 23 de Julio hasta Sucre, alrededor de escuela Rebeca Jarrin, calle Juan Montalvo desde Bolivar hasta Independencia y transversales			
2	2.7	Calle Terán desde Bolivar hasta Independencia, pasajes de Florida 1 y transversales desde Rocafuerte hasta Juan Montalvo			
3	2.6	Calle Rocafuerte desde Bolivar y Eloy Alfaro, calle Ascázubi desde Amazonas hasta Bolivar con transversales			
4	2.5	Lado derecho de la Av. Natalia Jarrin desde Bolivar hasta Amazonas, calle Restauración y García Moreno con transversales desde Av. Natalia Jarrin hasta Ascázubi			
5	2.3	Lado izquierdo de Av. Natalia Jarrin desde Bolivar hasta 24 de Mayo, Av. Clara Mesa hasta Bolivar, incluye transversales y Parque de la Madre, Av. Gonzalo León			
6	0.9	Parque central 23 de julio (limpieza de canastillas, pasillos, áreas verdes), pretti central			
7	1.6	Calles Bolivar y Sucre con calles intermedias, calles Restauración y Morales desde Bolivar hasta Libertad			
8	2.8	Calle Juan Montalvo y Terán desde Sucre hasta Córdoba Galarza con transversales desde Omedo hasta Terán			
9	2.9	Calle Rocafuerte desde Sucre hasta Camal Municipal, calle Ascázubi desde Av. Córdoba Galarza hasta calderón incluye transversales			
10	1.5	Av. Natalia Jarrin y Ascázubi desde Calderón hasta Sucre, Calderón desde Ascázubi hasta Av. Natalia Jarrin con calles intermedias, incluye Mercado Diario			
11	2.3	Calles Restauración y Morales desde Calderón hasta Av. Córdoba Galarza con transversales y Av. Córdoba Galarza desde Gran Colombia hasta Av. Natalia Jarrin			
12	2.5	Victor Cartagena, Quiroga, Mejía y Humberto Fierro desde Chile hasta Bolivar			
13	3.3	Victor Cartagena, Quiroga, Mejía y Humberto Fierro desde Av. Córdoba Galarza hasta Chile, incluye transversales			
14					
15					

Ing. Iván González F.  
JEFE DE RESIDUOS SÓLIDOS  
EMAPAAC-EP

GOBIERNO AUTÓNOMO DESCENTRALIZADO INTERCULTURAL Y PLURINACIONAL DEL MUNICIPIO DE CAYAMBE				EMAPAAC	
REPORTE DIARIO DE LIMPIEZA DE CALLES Y ESPACIOS PÚBLICOS DE LA CIUDAD DE CAYAMBE.					
N° EMAPAAC-EP-JRS-2025-RE		FECHA:			
183		02/07/2025			
TRABAJADOR BARRIDO	ruta	CUMPLIMIENTO	OBSERVACIONES		
Nepas Ramiro	1				
Chicaiza Sebastián	2				
Quishpe Karina	3				
Quishpe Teresa	4				
Cacuango Miguel	5				
Tutillo Paul	6				
Imbaquingo Hugo	7		Permiso medico		
Tutillo Segundo	8				
Rafael Campués	9		Cargo Vacaciones		
Luis Quimbiulco	10				
Andrimba Luis	11				
Juan Andrange	12				
David Toapanta	13				
Wilson Imbaquingo	14				
Vivice Bonifacio	15				
Total Kilometros Barridos		27.5	12/13		
RUTA	Km	DESCRIPCIÓN DE RUTAS			
1	2.9	Calle Omedo desde 23 de Julio hasta Sucre, alrededor de escuela Rebeca Jarrin, calle Juan Montalvo desde Bolivar hasta Independencia y transversales			
2	2.7	Calle Terán desde Bolivar hasta Independencia, pasajes de Florida 1 y transversales desde Rocafuerte hasta Juan Montalvo			
3	2.6	Calle Rocafuerte desde Bolivar y Eloy Alfaro, calle Ascázubi desde Amazonas hasta Bolivar con transversales			
4	2.5	Lado derecho de la Av. Natalia Jarrin desde Bolivar hasta Amazonas, calle Restauración y García Moreno con transversales desde Av. Natalia Jarrin hasta Ascázubi			
5	2.3	Lado izquierdo de Av. Natalia Jarrin desde Bolivar hasta 24 de Mayo, Av. Clara Mesa hasta Bolivar, incluye transversales y Parque de la Madre, Av. Gonzalo León			
6	0.9	Parque central 23 de julio (limpieza de canastillas, pasillos, áreas verdes), pretti central			
7	1.6	Calles Bolivar y Sucre con calles intermedias, calles Restauración y Morales desde Bolivar hasta Libertad			
8	2.8	Calle Juan Montalvo y Terán desde Sucre hasta Córdoba Galarza con transversales desde Omedo hasta Terán			
9	2.9	Calle Rocafuerte desde Sucre hasta Camal Municipal, calle Ascázubi desde Av. Córdoba Galarza hasta calderón incluye transversales			
10	1.5	Av. Natalia Jarrin y Ascázubi desde Calderón hasta Sucre, Calderón desde Ascázubi hasta Av. Natalia Jarrin con calles intermedias, incluye Mercado Diario			
11	2.3	Calles Restauración y Morales desde Calderón hasta Av. Córdoba Galarza con transversales y Av. Córdoba Galarza desde Gran Colombia hasta Av. Natalia Jarrin			
12	2.5	Victor Cartagena, Quiroga, Mejía y Humberto Fierro desde Chile hasta Bolivar			
13	3.3	Victor Cartagena, Quiroga, Mejía y Humberto Fierro desde Av. Córdoba Galarza hasta Chile, incluye transversales			
14					
15					

Ing. Iván González F.  
JEFE DE RESIDUOS SÓLIDOS  
EMAPAAC-EP





**GOBIERNO AUTÓNOMO DESCENTRALIZADO INTERCULTURAL Y PLURINACIONAL DEL MUNICIPIO DE CAYAMBE**

**EMAPAAC**

**REPORTE DIARIO DE LIMPIEZA DE CALLES Y ESPACIOS PÚBLICOS DE LA CIUDAD DE CAYAMBE.**

Nº EMAPAAC-EP-JRS-2025-RE: 184 FECHA: 03/07/2025

TRABAJADOR BARRIDO	RUTA	CUMPLIMIENTO	OBSERVACIONES
Nepas Ramiro	1		
Chicaiza Sebastián	2		
Quishpe Karina	3		
Quishpe Teresa	4		
Cacuango Miguel	5		
Tuttillo Paul	6		
Imbaquingo Hugo	7		
Tuttillo Segundo	8		
Rafael Campués	9		
Luis Quimbulo	10		
Andrimba Luis	11		
Juan Andrango	12		
Hector Bravo	13		
Kevin Salcedo	14		
David Loapata	15		
Wilson Imbaquingo	16		
Vinicio Paribungo	17		
Total Kilometros Barridos	20.8	13/13	

DESCRIPCIÓN DE RUTAS

- 2.9 Calle Olmedo desde 23 de Julio hasta Sucre, alrededor de escuela Rebeca Jarrín, calle Juan Montalvo desde Bolívar hasta Independencia y transversales
- 2.7 Calle Terán desde Bolívar hasta Independencia, pasajes de Florida I y transversales desde Rocafuerte hasta Juan Montalvo
- 2.6 Calle Rocafuerte desde Bolívar y Eloy Alfaro, calle Ascázubi desde Amazonas hasta Bolívar con transversales
- 2.5 Lado derecho de la Av. Natalia Jarrín desde Bolívar hasta Amazonas, calle Restauración y García Moreno con transversales desde Av. Natalia Jarrín hasta Ascázubi.
- 2.3 Lado izquierdo de Av. Natalia Jarrín desde Bolívar hasta 24 de Mayo, Av. Clara Mesa hasta Bolívar, incluye transversales y Parque de la Madre, Av. Gonzalo León.
- 0.9 Parque central 23 de julio (limpieza de canastillas, pasillos, áreas verdes), pretil central.
- 1.6 Calles Bolívar y Sucre con calles intermedias, calles Restauración y Morales desde Bolívar hasta Libertad.
- 2.8 Calle Juan Montalvo y Terán desde Sucre hasta Córdoba Galarza con transversales desde Olmedo hasta Terán
- 2.9 Calle Rocafuerte desde Sucre hasta Camal Municipal, calle Ascázubi desde Av. Córdoba Galarza hasta calderón incluye transversales
- 1.5 Av. Natalia Jarrín y Ascázubi desde Calderón hasta Sucre, Calderón desde Ascázubi hasta Av. Natalia Jarrín con calles intermedias, incluye Mercado Diario.
- 2.3 Calles Restauración y Morales desde Calderón hasta Av. Córdoba Galarza con transversales y Av. Córdoba Galarza desde Gran Colombia hasta Av. Natalia Jarrín.
- 2.5 Víctor Cartagena, Quiroga, Mejía y Humberto Fierro desde Chile hasta Bolívar.
- 2.3 Víctor Cartagena, Quiroga, Mejía y Humberto Fierro desde Av. Córdoba Galarza hasta Chile, incluye transversales.
- 
- 

(Ing. Iván González F.)  
JEFE DE RESIDUOS SÓLIDOS  
EMAPAAC-EP

**GOBIERNO AUTÓNOMO DESCENTRALIZADO INTERCULTURAL Y PLURINACIONAL DEL MUNICIPIO DE CAYAMBE**

**EMAPAAC**

**REPORTE DIARIO DE LIMPIEZA DE CALLES Y ESPACIOS PÚBLICOS DE LA CIUDAD DE CAYAMBE.**

Nº EMAPAAC-EP-JRS-2025-RE: 185 FECHA: 04/07/2025

TRABAJADOR BARRIDO	RUTA	CUMPLIMIENTO	OBSERVACIONES
Nepas Ramiro	1		
Chicaiza Sebastián	2		
Quishpe Karina	3		
Quishpe Teresa	4		
Cacuango Miguel	5		
Tuttillo Paul	6		
Imbaquingo Hugo	7		
Tuttillo Segundo	8		
Rafael Campués	9		
Luis Quimbulo	10		
Andrimba Luis	11		
Juan Andrango	12		
David Loapata	13		
Wilson Imbaquingo	14		
Vinicio Paribungo	15		
Total Kilometros Barridos	22.5	12/13	

DESCRIPCIÓN DE RUTAS

- 2.9 Calle Olmedo desde 23 de Julio hasta Sucre, alrededor de escuela Rebeca Jarrín, calle Juan Montalvo desde Bolívar hasta Independencia y transversales
- 2.7 Calle Terán desde Bolívar hasta Independencia, pasajes de Florida I y transversales desde Rocafuerte hasta Juan Montalvo
- 2.6 Calle Rocafuerte desde Bolívar y Eloy Alfaro, calle Ascázubi desde Amazonas hasta Bolívar con transversales
- 2.5 Lado derecho de la Av. Natalia Jarrín desde Bolívar hasta Amazonas, calle Restauración y García Moreno con transversales desde Av. Natalia Jarrín hasta Ascázubi.
- 2.3 Lado izquierdo de Av. Natalia Jarrín desde Bolívar hasta 24 de Mayo, Av. Clara Mesa hasta Bolívar, incluye transversales y Parque de la Madre, Av. Gonzalo León.
- 0.9 Parque central 23 de julio (limpieza de canastillas, pasillos, áreas verdes), pretil central.
- 1.6 Calles Bolívar y Sucre con calles intermedias, calles Restauración y Morales desde Bolívar hasta Libertad.
- 2.8 Calle Juan Montalvo y Terán desde Sucre hasta Córdoba Galarza con transversales desde Olmedo hasta Terán
- 2.9 Calle Rocafuerte desde Sucre hasta Camal Municipal, calle Ascázubi desde Av. Córdoba Galarza hasta calderón incluye transversales
- 1.5 Av. Natalia Jarrín y Ascázubi desde Calderón hasta Sucre, Calderón desde Ascázubi hasta Av. Natalia Jarrín con calles intermedias, incluye Mercado Diario.
- 2.3 Calles Restauración y Morales desde Calderón hasta Av. Córdoba Galarza con transversales y Av. Córdoba Galarza desde Gran Colombia hasta Av. Natalia Jarrín.
- 2.5 Víctor Cartagena, Quiroga, Mejía y Humberto Fierro desde Chile hasta Bolívar.
- 3.3 Víctor Cartagena, Quiroga, Mejía y Humberto Fierro desde Av. Córdoba Galarza hasta Chile, incluye transversales.
- 
- 

(Ing. Iván González F.)  
JEFE DE RESIDUOS SÓLIDOS  
EMAPAAC-EP





GOBIERNO AUTÓNOMO DESCENTRALIZADO INTERCULTURAL Y PLURINACIONAL DEL MUNICIPIO DE CAYAMBE				EMAPAAC Empresa Pública Municipal de Agua Potable, Alcantarillado y Aseo Cayambe																																																	
<b>REPORTE DIARIO DE LIMPIEZA DE CALLES Y ESPACIOS PÚBLICOS DE LA CIUDAD DE CAYAMBE.</b>																																																					
Nº EMAPAAC-EP-JRS-2025-RE		186	FECHA:		05/07/2025																																																
TRABAJADOR BARRIDO	RUTA	CUMPLIMIENTO	OBSERVACIONES																																																		
Nepas Ramiro	1																																																				
Chicaiza Sebastián	2																																																				
Quishpe Karina	3																																																				
Quishpe Teresa	4																																																				
Cacuango Miguel	5																																																				
Tuttilo Paul	6																																																				
Imbaquingo Hugo	7																																																				
Tuttilo Segundo	8																																																				
Rafael Campués	9																																																				
Luis Quimbulo	10																																																				
Andrimba Luis	11																																																				
Juan Andrago	12		Hoyes Extras																																																		
Total Kilometros Barridos		15.5	7/7																																																		
<table border="1"> <thead> <tr> <th>RUTA</th> <th>Km</th> <th>DESCRIPCIÓN DE RUTAS</th> </tr> </thead> <tbody> <tr><td>1</td><td>2.9</td><td>Calle Olmedo desde 23 de Julio hasta Sucre, alrededor de escuela Rebeca Jarrín, calle Juan Montalvo desde Bolívar hasta Independencia y transversales</td></tr> <tr><td>2</td><td>2.7</td><td>Calle Terán desde Bolívar hasta Independencia, pasajes de Florida I y transversales desde Rocafuerte hasta Juan Montalvo</td></tr> <tr><td>3</td><td>2.6</td><td>Calle Rocafuerte desde Bolívar y Eloy Alfaro, calle Ascázubi desde Amazonas hasta Bolívar con transversales</td></tr> <tr><td>4</td><td>2.5</td><td>Lado derecho de la Av. Natalia Jarrín desde Bolívar hasta Amazonas, calle Restauración y García Moreno con transversales desde Av. Natalia Jarrín hasta Ascázubi.</td></tr> <tr><td>5</td><td>2.3</td><td>Lado izquierdo de Av. Natalia Jarrín desde Bolívar hasta 24 de Mayo, Av. Clara Mesa hasta Bolívar, incluye transversales y Parque de la Madre, Av. Gonzalo León.</td></tr> <tr><td>6</td><td>0.9</td><td>Parque central 23 de julio (limpieza de canastillas, pasillos, áreas verdes), pretti central.</td></tr> <tr><td>7</td><td>1.6</td><td>Calles Bolívar y Sucre con calles intermedias, calles Restauración y Morales desde Bolívar hasta Libertad.</td></tr> <tr><td>8</td><td>2.8</td><td>Calle Juan Montalvo y Terán desde Sucre hasta Córdoba Galarza con transversales desde Olmedo hasta Terán</td></tr> <tr><td>9</td><td>2.9</td><td>Calle Rocafuerte desde Sucre hasta Camal Municipal, calle Ascázubi desde Av. Córdoba Galarza hasta calderón incluye transversales</td></tr> <tr><td>10</td><td>1.5</td><td>Av. Natalia Jarrín y Ascázubi desde Calderón hasta Sucre, Calderón desde Ascázubi hasta Av. Natalia Jarrín con calles intermedias, incluye Mercado Diario.</td></tr> <tr><td>11</td><td>2.3</td><td>Calles Restauración y Morales desde Calderón hasta Av. Córdoba Galarza con transversales y Av. Córdoba Galarza desde Gran Colombia hasta Av. Natalia Jarrín.</td></tr> <tr><td>12</td><td>2.5</td><td>Victor Cartagena, Quiroga, Mejía y Humberto Fierro desde Chile hasta Bolívar.</td></tr> <tr><td>13</td><td>3.3</td><td>Victor Cartagena, Quiroga, Mejía y Humberto Fierro desde Av. Córdoba Galarza hasta Chile, incluye transversales.</td></tr> <tr><td>14</td><td></td><td></td></tr> <tr><td>15</td><td></td><td></td></tr> </tbody> </table>						RUTA	Km	DESCRIPCIÓN DE RUTAS	1	2.9	Calle Olmedo desde 23 de Julio hasta Sucre, alrededor de escuela Rebeca Jarrín, calle Juan Montalvo desde Bolívar hasta Independencia y transversales	2	2.7	Calle Terán desde Bolívar hasta Independencia, pasajes de Florida I y transversales desde Rocafuerte hasta Juan Montalvo	3	2.6	Calle Rocafuerte desde Bolívar y Eloy Alfaro, calle Ascázubi desde Amazonas hasta Bolívar con transversales	4	2.5	Lado derecho de la Av. Natalia Jarrín desde Bolívar hasta Amazonas, calle Restauración y García Moreno con transversales desde Av. Natalia Jarrín hasta Ascázubi.	5	2.3	Lado izquierdo de Av. Natalia Jarrín desde Bolívar hasta 24 de Mayo, Av. Clara Mesa hasta Bolívar, incluye transversales y Parque de la Madre, Av. Gonzalo León.	6	0.9	Parque central 23 de julio (limpieza de canastillas, pasillos, áreas verdes), pretti central.	7	1.6	Calles Bolívar y Sucre con calles intermedias, calles Restauración y Morales desde Bolívar hasta Libertad.	8	2.8	Calle Juan Montalvo y Terán desde Sucre hasta Córdoba Galarza con transversales desde Olmedo hasta Terán	9	2.9	Calle Rocafuerte desde Sucre hasta Camal Municipal, calle Ascázubi desde Av. Córdoba Galarza hasta calderón incluye transversales	10	1.5	Av. Natalia Jarrín y Ascázubi desde Calderón hasta Sucre, Calderón desde Ascázubi hasta Av. Natalia Jarrín con calles intermedias, incluye Mercado Diario.	11	2.3	Calles Restauración y Morales desde Calderón hasta Av. Córdoba Galarza con transversales y Av. Córdoba Galarza desde Gran Colombia hasta Av. Natalia Jarrín.	12	2.5	Victor Cartagena, Quiroga, Mejía y Humberto Fierro desde Chile hasta Bolívar.	13	3.3	Victor Cartagena, Quiroga, Mejía y Humberto Fierro desde Av. Córdoba Galarza hasta Chile, incluye transversales.	14			15		
RUTA	Km	DESCRIPCIÓN DE RUTAS																																																			
1	2.9	Calle Olmedo desde 23 de Julio hasta Sucre, alrededor de escuela Rebeca Jarrín, calle Juan Montalvo desde Bolívar hasta Independencia y transversales																																																			
2	2.7	Calle Terán desde Bolívar hasta Independencia, pasajes de Florida I y transversales desde Rocafuerte hasta Juan Montalvo																																																			
3	2.6	Calle Rocafuerte desde Bolívar y Eloy Alfaro, calle Ascázubi desde Amazonas hasta Bolívar con transversales																																																			
4	2.5	Lado derecho de la Av. Natalia Jarrín desde Bolívar hasta Amazonas, calle Restauración y García Moreno con transversales desde Av. Natalia Jarrín hasta Ascázubi.																																																			
5	2.3	Lado izquierdo de Av. Natalia Jarrín desde Bolívar hasta 24 de Mayo, Av. Clara Mesa hasta Bolívar, incluye transversales y Parque de la Madre, Av. Gonzalo León.																																																			
6	0.9	Parque central 23 de julio (limpieza de canastillas, pasillos, áreas verdes), pretti central.																																																			
7	1.6	Calles Bolívar y Sucre con calles intermedias, calles Restauración y Morales desde Bolívar hasta Libertad.																																																			
8	2.8	Calle Juan Montalvo y Terán desde Sucre hasta Córdoba Galarza con transversales desde Olmedo hasta Terán																																																			
9	2.9	Calle Rocafuerte desde Sucre hasta Camal Municipal, calle Ascázubi desde Av. Córdoba Galarza hasta calderón incluye transversales																																																			
10	1.5	Av. Natalia Jarrín y Ascázubi desde Calderón hasta Sucre, Calderón desde Ascázubi hasta Av. Natalia Jarrín con calles intermedias, incluye Mercado Diario.																																																			
11	2.3	Calles Restauración y Morales desde Calderón hasta Av. Córdoba Galarza con transversales y Av. Córdoba Galarza desde Gran Colombia hasta Av. Natalia Jarrín.																																																			
12	2.5	Victor Cartagena, Quiroga, Mejía y Humberto Fierro desde Chile hasta Bolívar.																																																			
13	3.3	Victor Cartagena, Quiroga, Mejía y Humberto Fierro desde Av. Córdoba Galarza hasta Chile, incluye transversales.																																																			
14																																																					
15																																																					
<p>Ing. Iván González F.</p> <p>JEFE DE RESIDUOS SÓLIDOS</p> <p>EMAPAAC-EP</p>																																																					

GOBIERNO AUTÓNOMO DESCENTRALIZADO INTERCULTURAL Y PLURINACIONAL DEL MUNICIPIO DE CAYAMBE				EMAPAAC Empresa Pública Municipal de Agua Potable, Alcantarillado y Aseo Cayambe																																																	
<b>REPORTE DIARIO DE LIMPIEZA DE CALLES Y ESPACIOS PÚBLICOS DE LA CIUDAD DE CAYAMBE.</b>																																																					
Nº EMAPAAC-EP-JRS-2025-RE		187	FECHA:		06/07/2025																																																
TRABAJADOR BARRIDO	RUTA	CUMPLIMIENTO	OBSERVACIONES																																																		
Nepas Ramiro	1																																																				
Chicaiza Sebastián	2																																																				
Quishpe Karina	3																																																				
Quishpe Teresa	4																																																				
Cacuango Miguel	5																																																				
Tuttilo Paul	6																																																				
Imbaquingo Hugo	7																																																				
Tuttilo Segundo	8																																																				
Rafael Campués	9																																																				
Luis Quimbulo	10																																																				
Andrimba Luis	11																																																				
Juan Andrago	12																																																				
William Zapata	13																																																				
Manuel Pacheco	14																																																				
Luis Pillaño	15																																																				
Total Kilometros Barridos		21.2	9/10																																																		
<table border="1"> <thead> <tr> <th>RUTA</th> <th>Km</th> <th>DESCRIPCIÓN DE RUTAS</th> </tr> </thead> <tbody> <tr><td>1</td><td>2.9</td><td>Calle Olmedo desde 23 de Julio hasta Sucre, alrededor de escuela Rebeca Jarrín, calle Juan Montalvo desde Bolívar hasta Independencia y transversales</td></tr> <tr><td>2</td><td>2.7</td><td>Calle Terán desde Bolívar hasta Independencia, pasajes de Florida I y transversales desde Rocafuerte hasta Juan Montalvo</td></tr> <tr><td>3</td><td>2.6</td><td>Calle Rocafuerte desde Bolívar y Eloy Alfaro, calle Ascázubi desde Amazonas hasta Bolívar con transversales</td></tr> <tr><td>4</td><td>2.5</td><td>Lado derecho de la Av. Natalia Jarrín desde Bolívar hasta Amazonas, calle Restauración y García Moreno con transversales desde Av. Natalia Jarrín hasta Ascázubi.</td></tr> <tr><td>5</td><td>2.3</td><td>Lado izquierdo de Av. Natalia Jarrín desde Bolívar hasta 24 de Mayo, Av. Clara Mesa hasta Bolívar, incluye transversales y Parque de la Madre, Av. Gonzalo León.</td></tr> <tr><td>6</td><td>0.9</td><td>Parque central 23 de julio (limpieza de canastillas, pasillos, áreas verdes), pretti central.</td></tr> <tr><td>7</td><td>1.6</td><td>Calles Bolívar y Sucre con calles intermedias, calles Restauración y Morales desde Bolívar hasta Libertad.</td></tr> <tr><td>8</td><td>2.8</td><td>Calle Juan Montalvo y Terán desde Sucre hasta Córdoba Galarza con transversales desde Olmedo hasta Terán</td></tr> <tr><td>9</td><td>2.9</td><td>Calle Rocafuerte desde Sucre hasta Camal Municipal, calle Ascázubi desde Av. Córdoba Galarza hasta calderón incluye transversales</td></tr> <tr><td>10</td><td>1.5</td><td>Av. Natalia Jarrín y Ascázubi desde Calderón hasta Sucre, Calderón desde Ascázubi hasta Av. Natalia Jarrín con calles intermedias, incluye Mercado Diario.</td></tr> <tr><td>11</td><td>2.3</td><td>Calles Restauración y Morales desde Calderón hasta Av. Córdoba Galarza con transversales y Av. Córdoba Galarza desde Gran Colombia hasta Av. Natalia Jarrín.</td></tr> <tr><td>12</td><td>2.5</td><td>Victor Cartagena, Quiroga, Mejía y Humberto Fierro desde Chile hasta Bolívar.</td></tr> <tr><td>13</td><td>3.3</td><td>Victor Cartagena, Quiroga, Mejía y Humberto Fierro desde Av. Córdoba Galarza hasta Chile, incluye transversales.</td></tr> <tr><td>14</td><td></td><td></td></tr> <tr><td>15</td><td></td><td></td></tr> </tbody> </table>						RUTA	Km	DESCRIPCIÓN DE RUTAS	1	2.9	Calle Olmedo desde 23 de Julio hasta Sucre, alrededor de escuela Rebeca Jarrín, calle Juan Montalvo desde Bolívar hasta Independencia y transversales	2	2.7	Calle Terán desde Bolívar hasta Independencia, pasajes de Florida I y transversales desde Rocafuerte hasta Juan Montalvo	3	2.6	Calle Rocafuerte desde Bolívar y Eloy Alfaro, calle Ascázubi desde Amazonas hasta Bolívar con transversales	4	2.5	Lado derecho de la Av. Natalia Jarrín desde Bolívar hasta Amazonas, calle Restauración y García Moreno con transversales desde Av. Natalia Jarrín hasta Ascázubi.	5	2.3	Lado izquierdo de Av. Natalia Jarrín desde Bolívar hasta 24 de Mayo, Av. Clara Mesa hasta Bolívar, incluye transversales y Parque de la Madre, Av. Gonzalo León.	6	0.9	Parque central 23 de julio (limpieza de canastillas, pasillos, áreas verdes), pretti central.	7	1.6	Calles Bolívar y Sucre con calles intermedias, calles Restauración y Morales desde Bolívar hasta Libertad.	8	2.8	Calle Juan Montalvo y Terán desde Sucre hasta Córdoba Galarza con transversales desde Olmedo hasta Terán	9	2.9	Calle Rocafuerte desde Sucre hasta Camal Municipal, calle Ascázubi desde Av. Córdoba Galarza hasta calderón incluye transversales	10	1.5	Av. Natalia Jarrín y Ascázubi desde Calderón hasta Sucre, Calderón desde Ascázubi hasta Av. Natalia Jarrín con calles intermedias, incluye Mercado Diario.	11	2.3	Calles Restauración y Morales desde Calderón hasta Av. Córdoba Galarza con transversales y Av. Córdoba Galarza desde Gran Colombia hasta Av. Natalia Jarrín.	12	2.5	Victor Cartagena, Quiroga, Mejía y Humberto Fierro desde Chile hasta Bolívar.	13	3.3	Victor Cartagena, Quiroga, Mejía y Humberto Fierro desde Av. Córdoba Galarza hasta Chile, incluye transversales.	14			15		
RUTA	Km	DESCRIPCIÓN DE RUTAS																																																			
1	2.9	Calle Olmedo desde 23 de Julio hasta Sucre, alrededor de escuela Rebeca Jarrín, calle Juan Montalvo desde Bolívar hasta Independencia y transversales																																																			
2	2.7	Calle Terán desde Bolívar hasta Independencia, pasajes de Florida I y transversales desde Rocafuerte hasta Juan Montalvo																																																			
3	2.6	Calle Rocafuerte desde Bolívar y Eloy Alfaro, calle Ascázubi desde Amazonas hasta Bolívar con transversales																																																			
4	2.5	Lado derecho de la Av. Natalia Jarrín desde Bolívar hasta Amazonas, calle Restauración y García Moreno con transversales desde Av. Natalia Jarrín hasta Ascázubi.																																																			
5	2.3	Lado izquierdo de Av. Natalia Jarrín desde Bolívar hasta 24 de Mayo, Av. Clara Mesa hasta Bolívar, incluye transversales y Parque de la Madre, Av. Gonzalo León.																																																			
6	0.9	Parque central 23 de julio (limpieza de canastillas, pasillos, áreas verdes), pretti central.																																																			
7	1.6	Calles Bolívar y Sucre con calles intermedias, calles Restauración y Morales desde Bolívar hasta Libertad.																																																			
8	2.8	Calle Juan Montalvo y Terán desde Sucre hasta Córdoba Galarza con transversales desde Olmedo hasta Terán																																																			
9	2.9	Calle Rocafuerte desde Sucre hasta Camal Municipal, calle Ascázubi desde Av. Córdoba Galarza hasta calderón incluye transversales																																																			
10	1.5	Av. Natalia Jarrín y Ascázubi desde Calderón hasta Sucre, Calderón desde Ascázubi hasta Av. Natalia Jarrín con calles intermedias, incluye Mercado Diario.																																																			
11	2.3	Calles Restauración y Morales desde Calderón hasta Av. Córdoba Galarza con transversales y Av. Córdoba Galarza desde Gran Colombia hasta Av. Natalia Jarrín.																																																			
12	2.5	Victor Cartagena, Quiroga, Mejía y Humberto Fierro desde Chile hasta Bolívar.																																																			
13	3.3	Victor Cartagena, Quiroga, Mejía y Humberto Fierro desde Av. Córdoba Galarza hasta Chile, incluye transversales.																																																			
14																																																					
15																																																					
<p>Ing. Iván González F.</p> <p>JEFE DE RESIDUOS SÓLIDOS</p> <p>EMAPAAC-EP</p>																																																					





GOBIERNO AUTÓNOMO DESCENTRALIZADO INTERCULTURAL Y PLURINACIONAL DEL MUNICIPIO DE CAYAMBE				EMAPAAC Empresa Pública Municipal de Agua Potable, Alcantarillado y Aseo Cayambe	
<b>REPORTE DIARIO DE LIMPIEZA DE CALLES Y ESPACIOS PÚBLICOS DE LA CIUDAD DE CAYAMBE.</b>					
N° EMAPAAC-EP-JRS-2025-RE		188	FECHA:		07/07/2025
TRABAJADOR BARRIDO	RUTA	CUMPLIMIENTO	OBSERVACIONES		
Nepas Ramiro	1				
Chicaiza Sebastián	2				
Quishpe Karina	3				
Quishpe Teresa	4				
Cacuango Miguel	5				
Tuttilo Paul	6				
Imbaquingo Hugo	7				
Tuttilo Segundo	8				
Rafael Campués	9				
Luis Quimbiulco	10				
Andrimba Luis	11				
Juan Andrango	12				
Total Kilometros Barridos		29.5	12/13		
DESCRIPCIÓN DE RUTAS					
1	2.9	Calle Olmedo desde 23 de Julio hasta Sucre, alrededor de escuela Rebeca Jarrín, calle Juan Montalvo desde Bolívar hasta Independencia y transversales			
2	2.7	Calle Terán desde Bolívar hasta Independencia, pasajes de Florida I y transversales desde Rocafuerte hasta Juan Montalvo			
3	2.6	Calle Rocafuerte desde Bolívar y Eloy Alfaro, calle Ascázubi desde Amazonas hasta Bolívar con transversales			
4	2.5	Lado derecho de la Av. Natalia Jarrín desde Bolívar hasta Amazonas, calle Restauración y García Moreno con transversales desde Av. Natalia Jarrín hasta Ascázubi.			
5	2.3	Lado izquierdo de Av. Natalia Jarrín desde Bolívar hasta 24 de Mayo, Av. Clara Mesa hasta Bolívar, incluye transversales y Parque de la Madre, Av. Gonzalo León.			
6	0.9	Parque central 23 de julio (limpieza de canastillas, pasillos, áreas verdes), pretil central.			
7	1.6	Calles Bolívar y Sucre con calles intermedias, calles Restauración y Morales desde Bolívar hasta Libertad.			
8	2.8	Calle Juan Montalvo y Terán desde Sucre hasta Córdoba Galarza con transversales desde Olmedo hasta Terán			
9	2.9	Calle Rocafuerte desde Sucre hasta Camal Municipal, calle Ascázubi desde Av. Córdoba Galarza hasta calderón incluye transversales			
10	1.5	Av. Natalia Jarrín y Ascázubi desde Calderón hasta Sucre, Calderón desde Ascázubi hasta Av. Natalia Jarrín con calles intermedias, incluye Mercado Diario.			
11	2.3	Calles Restauración y Morales desde Calderón hasta Av. Córdoba Galarza con transversales y Av. Córdoba Galarza desde Gran Colombia hasta Av. Natalia Jarrín.			
12	2.5	Victor Cartagena, Quiroga, Mejía y Humberto Fierro desde Chile hasta Bolívar.			
13	3.3	Victor Cartagena, Quiroga, Mejía y Humberto Fierro desde Av. Córdoba Galarza hasta Chile, incluye transversales.			
14					
15					
Ing. Iván González F. JEFE DE RESIDUOS SÓLIDOS EMAPAAC-EP					

GOBIERNO AUTÓNOMO DESCENTRALIZADO INTERCULTURAL Y PLURINACIONAL DEL MUNICIPIO DE CAYAMBE				EMAPAAC Empresa Pública Municipal de Agua Potable, Alcantarillado y Aseo Cayambe	
<b>REPORTE DIARIO DE LIMPIEZA DE CALLES Y ESPACIOS PÚBLICOS DE LA CIUDAD DE CAYAMBE.</b>					
N° EMAPAAC-EP-JRS-2025-RE		189	FECHA:		08/07/2025
TRABAJADOR BARRIDO	RUTA	CUMPLIMIENTO	OBSERVACIONES		
Nepas Ramiro	1				
Chicaiza Sebastián	2				
Quishpe Karina	3				
Quishpe Teresa	4				
Cacuango Miguel	5				
Tuttilo Paul	6				
Imbaquingo Hugo	7				
Tuttilo Segundo	8				
Rafael Campués	9				
Luis Quimbiulco	10				
Andrimba Luis	11				
Juan Andrango	12				
Total Kilometros Barridos		25	14/13		
DESCRIPCIÓN DE RUTAS					
1	2.9	Calle Olmedo desde 23 de Julio hasta Sucre, alrededor de escuela Rebeca Jarrín, calle Juan Montalvo desde Bolívar hasta Independencia y transversales			
2	2.7	Calle Terán desde Bolívar hasta Independencia, pasajes de Florida I y transversales desde Rocafuerte hasta Juan Montalvo			
3	2.6	Calle Rocafuerte desde Bolívar y Eloy Alfaro, calle Ascázubi desde Amazonas hasta Bolívar con transversales			
4	2.5	Lado derecho de la Av. Natalia Jarrín desde Bolívar hasta Amazonas, calle Restauración y García Moreno con transversales desde Av. Natalia Jarrín hasta Ascázubi.			
5	2.3	Lado izquierdo de Av. Natalia Jarrín desde Bolívar hasta 24 de Mayo, Av. Clara Mesa hasta Bolívar, incluye transversales y Parque de la Madre, Av. Gonzalo León.			
6	0.9	Parque central 23 de julio (limpieza de canastillas, pasillos, áreas verdes), pretil central.			
7	1.6	Calles Bolívar y Sucre con calles intermedias, calles Restauración y Morales desde Bolívar hasta Libertad.			
8	2.8	Calle Juan Montalvo y Terán desde Sucre hasta Córdoba Galarza con transversales desde Olmedo hasta Terán			
9	2.9	Calle Rocafuerte desde Sucre hasta Camal Municipal, calle Ascázubi desde Av. Córdoba Galarza hasta calderón incluye transversales			
10	1.5	Av. Natalia Jarrín y Ascázubi desde Calderón hasta Sucre, Calderón desde Ascázubi hasta Av. Natalia Jarrín con calles intermedias, incluye Mercado Diario.			
11	2.3	Calles Restauración y Morales desde Calderón hasta Av. Córdoba Galarza con transversales y Av. Córdoba Galarza desde Gran Colombia hasta Av. Natalia Jarrín.			
12	2.5	Victor Cartagena, Quiroga, Mejía y Humberto Fierro desde Chile hasta Bolívar.			
13	3.3	Victor Cartagena, Quiroga, Mejía y Humberto Fierro desde Av. Córdoba Galarza hasta Chile, incluye transversales.			
14					
15					
Ing. Iván González F. JEFE DE RESIDUOS SÓLIDOS EMAPAAC-EP					







**CAYAMBE**

GOBIERNO AUTÓNOMO DESCENTRALIZADO  
INTERCULTURAL Y PLURILINGÜE  
DEL MUNICIPIO DE CAYAMBE



**EMAPAAC**

### REPORTE DIARIO DE LIMPIEZA DE CALLES Y ESPACIOS PÚBLICOS DE LA CIUDAD DE CAYAMBE.

N° EMAPAAC-EP-JRS-2025-RE	FECHA:	RUTA	CUMPLIMIENTO	OBSERVACIONES
TRABAJADOR BARRIDO				
Nepas Ramiro		1		
Chicaiza Sebastián		2		
Quishpe Karina		3		
Quishpe Teresa		4		
Cacuango Miguel		5		
Tutillo Paul		6		
Imbaquingo Hugo		7		
Tutillo Segundo		8		
Rafael Campués		9		
Luis Quimbulo		10		
Andrimba Luis		11		
Juan Andrago		12		
David Toranzo		13		
Savior Villalante		14		
Hector Soto		15		
Carlos Alvarado		16		
Total Kilometros Barridos		25	11/13	

**DESCRIPCIÓN DE RUTAS**

RUTA	Km	DESCRIPCIÓN DE RUTAS
1	2,9	Calle Olmedo desde 23 de Julio hasta Sucre, alrededor de escuela Rebeca Jarrín, calle Juan Montalvo desde Bolívar hasta Independencia y transversales
2	2,7	Calle Terán desde Bolívar hasta Independencia, pasajes de Florida I y transversales desde Rocafuerte hasta Juan Montalvo
3	2,6	Calle Rocafuerte desde Bolívar y Eloy Alfaro, calle Ascózubi desde Amazonas hasta Bolívar con transversales
4	2,5	Lado derecho de la Av. Natalia Jarrín desde Bolívar hasta Amazonas, calle Restauración y García Moreno con transversales desde Av. Natalia Jarrín hasta Ascózubi.
5	2,3	Lado izquierdo de la Av. Natalia Jarrín desde Bolívar hasta 24 de Mayo, Av. Clara Mesa hasta Bolívar, incluye transversales y Parque de la Madre, Av. Gonzalo León.
6	0,9	Parque central 23 de julio (limpieza de canastillas, pasillos, áreas verdes), pretti central.
7	1,6	Calles Bolívar y Sucre con calles intermedias, calles Restauración y Morales desde Bolívar hasta Libertad.
8	2,8	Calle Juan Montalvo y Terán desde Sucre hasta Córdoba Galarza con transversales desde Olmedo hasta Terán
9	2,9	Calle Rocafuerte desde Sucre hasta Centro Municipal, calle Ascózubi desde Av. Córdoba Galarza hasta Calderón incluye transversales
10	1,5	Av. Natalia Jarrín y Ascózubi desde Calderón hasta Sucre, Calderón desde Ascózubi hasta Av. Natalia Jarrín con calles intermedias, incluye Mercado Diario.
11	2,3	Calles Restauración y Morales desde Calderón hasta Av. Córdoba Galarza con transversales y Av. Córdoba Galarza desde Gran Colombia hasta Av. Natalia Jarrín.
12	2,5	Víctor Cartagena, Quiroga, Mejía y Humberto Fierro desde Chile hasta Bolívar.
13	3,3	Víctor Cartagena, Quiroga, Mejía y Humberto Fierro desde Av. Córdoba Galarza hasta Chile, incluye transversales.
14		
15		



**EMAPAAC-EP**  
UNIDAD DE RESIDUOS SÓLIDOS  
Ing. Iván González F.  
JEFE DE RESIDUOS SÓLIDOS  
EMAPAAC-EP





GOBIERNO AUTÓNOMO DESCENTRALIZADO INTERCULTURAL Y PLURINACIONAL DEL MUNICIPIO DE CAYAMBE				EMAPAAC Empresa Pública Municipal de Agua Potable, Alcantarillado y Aseo Cayambe
<b>REPORTE DIARIO DE LIMPIEZA DE CALLES Y ESPACIOS PÚBLICOS DE LA CIUDAD DE CAYAMBE.</b>				
Nº EMAPAAC-EP-JRS-2025-RE	192	FECHA:	11/07/2025	
TRABAJADOR BARRIDO	RUTA	CUMPLIMIENTO	OBSERVACIONES	
Nepas Ramiro	1			
Chicaiza Sebastián	2			
Quishpe Karina	3			
Quishpe Teresa	4			
Cacuango Miguel	5			
Tutillo Paul	6			
Imbaquingo Hugo	7			
Tutillo Segundo	8			
Rafael Campués	9			
Luis Quimbiulco	10			
Andrimba Luis	11			
Juan Andrango	12			
Carlos Alvarado	13			
Hector Krava	14			
Kevin Salcedo	15			
Total Kilometros Barridos		21.2	9/13	
<b>DESCRIPCIÓN DE RUTAS</b> 1 2.9 Calle Olmedo desde 23 de Julio hasta Sucre, alrededor de escuela Rebeca Jarrín, calle Juan Montalvo desde Bolívar hasta Independencia y transversales 2 2.7 Calle Terán desde Bolívar hasta Independencia, pasajes de Florida I y transversales desde Rocafuerte hasta Juan Montalvo 3 2.6 Calle Rocafuerte desde Bolívar y Eloy Alfaro, calle Ascázubi desde Amazonas hasta Bolívar con transversales 4 2.5 Lado derecho de la Av. Natalia Jarrín desde Bolívar hasta Amazonas, calle Restauración y García Moreno con transversales desde Av. Natalia Jarrín hasta Ascázubi. 5 2.3 Lado izquierdo de Av. Natalia Jarrín desde Bolívar hasta 24 de Mayo, Av. Clara Mesa hasta Bolívar, incluye transversales y Parque de la Madre, Av. Gonzalo León. 6 0.9 Parque central 23 de julio (limpieza de canastillas, pasillos, áreas verdes), pretil central. 7 1.6 Calles Bolívar y Sucre con calles intermedias, calles Restauración y Morales desde Bolívar hasta Libertad. 8 2.8 Calle Juan Montalvo y Terán desde Sucre hasta Córdoba Galarza con transversales desde Olmedo hasta Terán 9 2.9 Calle Rocafuerte desde Sucre hasta Camal Municipal, calle Ascázubi desde Av. Córdoba Galarza hasta calderón incluye transversales 10 1.5 Av. Natalia Jarrín y Ascázubi desde Calderón hasta Sucre, Calderón desde Ascázubi hasta Av. Natalia Jarrín con calles intermedias, incluye Mercado Diario. 11 2.3 Calles Restauración y Morales desde Calderón hasta Av. Córdoba Galarza con transversales y Av. Córdoba Galarza desde Gran Colombia hasta Av. Natalia Jarrín. 12 2.5 Víctor Cartagena, Quiroga, Mejía y Humberto Fierro desde Chile hasta Bolívar. 13 3.3 Víctor Cartagena, Quiroga, Mejía y Humberto Fierro desde Av. Córdoba Galarza hasta Chile, incluye transversales. 14 15				
Ing. Iván González P. <b>JEFE DE RESIDUOS SÓLIDOS</b> EMAPAAC-EP				

GOBIERNO AUTÓNOMO DESCENTRALIZADO INTERCULTURAL Y PLURINACIONAL DEL MUNICIPIO DE CAYAMBE				EMAPAAC Empresa Pública Municipal de Agua Potable, Alcantarillado y Aseo Cayambe
<b>REPORTE DIARIO DE LIMPIEZA DE CALLES Y ESPACIOS PÚBLICOS DE LA CIUDAD DE CAYAMBE.</b>				
Nº EMAPAAC-EP-JRS-2025-RE	193	FECHA:	12/07/2025	
TRABAJADOR BARRIDO	RUTA	CUMPLIMIENTO	OBSERVACIONES	
Nepas Ramiro	1			
Chicaiza Sebastián	2			
Quishpe Karina	3			
Quishpe Teresa	4			
Cacuango Miguel	5			
Tutillo Paul	6			
Imbaquingo Hugo	7			
Tutillo Segundo	8			
Rafael Campués	9			
Luis Quimbiulco	10			
Andrimba Luis	11			
Juan Andrango	12			
Total Kilometros Barridos		15.5	7/7	
<b>DESCRIPCIÓN DE RUTAS</b> 1 2.9 Calle Olmedo desde 23 de Julio hasta Sucre, alrededor de escuela Rebeca Jarrín, calle Juan Montalvo desde Bolívar hasta Independencia y transversales 2 2.7 Calle Terán desde Bolívar hasta Independencia, pasajes de Florida I y transversales desde Rocafuerte hasta Juan Montalvo 3 2.6 Calle Rocafuerte desde Bolívar y Eloy Alfaro, calle Ascázubi desde Amazonas hasta Bolívar con transversales 4 2.5 Lado derecho de la Av. Natalia Jarrín desde Bolívar hasta Amazonas, calle Restauración y García Moreno con transversales desde Av. Natalia Jarrín hasta Ascázubi. 5 2.3 Lado izquierdo de Av. Natalia Jarrín desde Bolívar hasta 24 de Mayo, Av. Clara Mesa hasta Bolívar, incluye transversales y Parque de la Madre, Av. Gonzalo León. 6 0.9 Parque central 23 de julio (limpieza de canastillas, pasillos, áreas verdes), pretil central. 7 1.6 Calles Bolívar y Sucre con calles intermedias, calles Restauración y Morales desde Bolívar hasta Libertad. 8 2.8 Calle Juan Montalvo y Terán desde Sucre hasta Córdoba Galarza con transversales desde Olmedo hasta Terán 9 2.9 Calle Rocafuerte desde Sucre hasta Camal Municipal, calle Ascázubi desde Av. Córdoba Galarza hasta calderón incluye transversales 10 1.5 Av. Natalia Jarrín y Ascázubi desde Calderón hasta Sucre, Calderón desde Ascázubi hasta Av. Natalia Jarrín con calles intermedias, incluye Mercado Diario. 11 2.3 Calles Restauración y Morales desde Calderón hasta Av. Córdoba Galarza con transversales y Av. Córdoba Galarza desde Gran Colombia hasta Av. Natalia Jarrín. 12 2.5 Víctor Cartagena, Quiroga, Mejía y Humberto Fierro desde Chile hasta Bolívar. 13 3.3 Víctor Cartagena, Quiroga, Mejía y Humberto Fierro desde Av. Córdoba Galarza hasta Chile, incluye transversales. 14 15				
Ing. Iván González P. <b>JEFE DE RESIDUOS SÓLIDOS</b> EMAPAAC-EP				






GOBIERNO AUTÓNOMO DESCENTRALIZADO INTERCULTURAL Y PLURINACIONAL DEL MUNICIPIO DE CAYAMBE				EMAPAAC Empresa Pública Municipal de Agua Potable, Alcantarillado y Aseo Cayambe																																																	
REPORTE DIARIO DE LIMPIEZA DE CALLES Y ESPACIOS PÚBLICOS DE LA CIUDAD DE CAYAMBE.																																																					
Nº EMAPAAC-EP-JRS-2025-RE		FECHA:																																																			
TRABAJADOR BARRIDO	RUTA	CUMPLIMIENTO	OBSERVACIONES																																																		
Nepas Ramiro	1																																																				
Chicaiza Sebastián	2																																																				
Quishpe Karina	3																																																				
Quishpe Teresa	4																																																				
Cacuango Miguel	5		Horas Extras																																																		
Tutillo Paul	6																																																				
Imbaquingo Hugo	7																																																				
Tutillo Segundo	8																																																				
Rafael Campués	9																																																				
Luis Quimbiulco	10																																																				
Andrimba Luis																																																					
Juan Andrago																																																					
Luis Pallas																																																					
Miguel Pacheco																																																					
William Vega																																																					
Vinicio Farinango																																																					
Total Kilometros Barridos		22.7	10/10																																																		
<table border="1"> <thead> <tr> <th>RUTA</th> <th>Km</th> <th>DESCRIPCIÓN DE RUTAS</th> </tr> </thead> <tbody> <tr><td>1</td><td>2.9</td><td>Calle Olmedo desde 23 de Julio hasta Sucre, alrededor de escuela Rebeca Jarrín, calle Juan Montalvo desde Bolívar hasta Independencia y transversales</td></tr> <tr><td>2</td><td>2.7</td><td>Calle Terán desde Bolívar hasta Independencia, pasajes de Florida I y transversales desde Rocafuerte hasta Juan Montalvo</td></tr> <tr><td>3</td><td>2.6</td><td>Calle Rocafuerte desde Bolívar y Eloy Alfaro, calle Ascázubi desde Amazonas hasta Bolívar con transversales</td></tr> <tr><td>4</td><td>2.5</td><td>Lado derecho de la Av. Natalia Jarrín desde Bolívar hasta Amazonas, calle Restauración y García Moreno con transversales desde Av. Natalia Jarrín hasta Ascázubi</td></tr> <tr><td>5</td><td>2.3</td><td>Lado izquierdo de Av. Natalia Jarrín desde Bolívar hasta 24 de Mayo, Av. Clara Mesa hasta Bolívar, incluye transversales y Parque de la Madre, Av. Gonzalo León.</td></tr> <tr><td>6</td><td>0.9</td><td>Parque central 23 de julio (limpieza de canastillas, pasillos, áreas verdes), pretil central.</td></tr> <tr><td>7</td><td>1.6</td><td>Calles Bolívar y Sucre con calles intermedias, calles Restauración y Morales desde Bolívar hasta Libertad.</td></tr> <tr><td>8</td><td>2.8</td><td>Calle Juan Montalvo y Terán desde Sucre hasta Córdoba Galarza con transversales desde Olmedo hasta Terán</td></tr> <tr><td>9</td><td>2.9</td><td>Calle Rocafuerte desde Sucre hasta Camal Municipal, calle Ascázubi desde Av. Córdoba Galarza hasta calderón incluye transversales</td></tr> <tr><td>10</td><td>1.5</td><td>Av. Natalia Jarrín y Ascázubi desde Calderón hasta Sucre, Calderón desde Ascázubi hasta Av. Natalia Jarrín con calles intermedias, incluye Mercado Diario.</td></tr> <tr><td>11</td><td>2.3</td><td>Calles Restauración y Morales desde Calderón hasta Av. Córdoba Galarza con transversales y Av. Córdoba Galarza desde Gran Colombia hasta Av. Natalia Jarrín.</td></tr> <tr><td>12</td><td>2.5</td><td>Victor Cartagena, Quiroga, Mejía y Humberto Fierro desde Chile hasta Bolívar.</td></tr> <tr><td>13</td><td>3.3</td><td>Victor Cartagena, Quiroga, Mejía y Humberto Fierro desde Av. Córdoba Galarza hasta Chile, incluye transversales.</td></tr> <tr><td>14</td><td></td><td></td></tr> <tr><td>15</td><td></td><td></td></tr> </tbody> </table>						RUTA	Km	DESCRIPCIÓN DE RUTAS	1	2.9	Calle Olmedo desde 23 de Julio hasta Sucre, alrededor de escuela Rebeca Jarrín, calle Juan Montalvo desde Bolívar hasta Independencia y transversales	2	2.7	Calle Terán desde Bolívar hasta Independencia, pasajes de Florida I y transversales desde Rocafuerte hasta Juan Montalvo	3	2.6	Calle Rocafuerte desde Bolívar y Eloy Alfaro, calle Ascázubi desde Amazonas hasta Bolívar con transversales	4	2.5	Lado derecho de la Av. Natalia Jarrín desde Bolívar hasta Amazonas, calle Restauración y García Moreno con transversales desde Av. Natalia Jarrín hasta Ascázubi	5	2.3	Lado izquierdo de Av. Natalia Jarrín desde Bolívar hasta 24 de Mayo, Av. Clara Mesa hasta Bolívar, incluye transversales y Parque de la Madre, Av. Gonzalo León.	6	0.9	Parque central 23 de julio (limpieza de canastillas, pasillos, áreas verdes), pretil central.	7	1.6	Calles Bolívar y Sucre con calles intermedias, calles Restauración y Morales desde Bolívar hasta Libertad.	8	2.8	Calle Juan Montalvo y Terán desde Sucre hasta Córdoba Galarza con transversales desde Olmedo hasta Terán	9	2.9	Calle Rocafuerte desde Sucre hasta Camal Municipal, calle Ascázubi desde Av. Córdoba Galarza hasta calderón incluye transversales	10	1.5	Av. Natalia Jarrín y Ascázubi desde Calderón hasta Sucre, Calderón desde Ascázubi hasta Av. Natalia Jarrín con calles intermedias, incluye Mercado Diario.	11	2.3	Calles Restauración y Morales desde Calderón hasta Av. Córdoba Galarza con transversales y Av. Córdoba Galarza desde Gran Colombia hasta Av. Natalia Jarrín.	12	2.5	Victor Cartagena, Quiroga, Mejía y Humberto Fierro desde Chile hasta Bolívar.	13	3.3	Victor Cartagena, Quiroga, Mejía y Humberto Fierro desde Av. Córdoba Galarza hasta Chile, incluye transversales.	14			15		
RUTA	Km	DESCRIPCIÓN DE RUTAS																																																			
1	2.9	Calle Olmedo desde 23 de Julio hasta Sucre, alrededor de escuela Rebeca Jarrín, calle Juan Montalvo desde Bolívar hasta Independencia y transversales																																																			
2	2.7	Calle Terán desde Bolívar hasta Independencia, pasajes de Florida I y transversales desde Rocafuerte hasta Juan Montalvo																																																			
3	2.6	Calle Rocafuerte desde Bolívar y Eloy Alfaro, calle Ascázubi desde Amazonas hasta Bolívar con transversales																																																			
4	2.5	Lado derecho de la Av. Natalia Jarrín desde Bolívar hasta Amazonas, calle Restauración y García Moreno con transversales desde Av. Natalia Jarrín hasta Ascázubi																																																			
5	2.3	Lado izquierdo de Av. Natalia Jarrín desde Bolívar hasta 24 de Mayo, Av. Clara Mesa hasta Bolívar, incluye transversales y Parque de la Madre, Av. Gonzalo León.																																																			
6	0.9	Parque central 23 de julio (limpieza de canastillas, pasillos, áreas verdes), pretil central.																																																			
7	1.6	Calles Bolívar y Sucre con calles intermedias, calles Restauración y Morales desde Bolívar hasta Libertad.																																																			
8	2.8	Calle Juan Montalvo y Terán desde Sucre hasta Córdoba Galarza con transversales desde Olmedo hasta Terán																																																			
9	2.9	Calle Rocafuerte desde Sucre hasta Camal Municipal, calle Ascázubi desde Av. Córdoba Galarza hasta calderón incluye transversales																																																			
10	1.5	Av. Natalia Jarrín y Ascázubi desde Calderón hasta Sucre, Calderón desde Ascázubi hasta Av. Natalia Jarrín con calles intermedias, incluye Mercado Diario.																																																			
11	2.3	Calles Restauración y Morales desde Calderón hasta Av. Córdoba Galarza con transversales y Av. Córdoba Galarza desde Gran Colombia hasta Av. Natalia Jarrín.																																																			
12	2.5	Victor Cartagena, Quiroga, Mejía y Humberto Fierro desde Chile hasta Bolívar.																																																			
13	3.3	Victor Cartagena, Quiroga, Mejía y Humberto Fierro desde Av. Córdoba Galarza hasta Chile, incluye transversales.																																																			
14																																																					
15																																																					
<p>Ing. Iván González F. JEFE DE RESIDUOS SÓLIDOS EMAPAAC-EP</p>																																																					

GOBIERNO AUTÓNOMO DESCENTRALIZADO INTERCULTURAL Y PLURINACIONAL DEL MUNICIPIO DE CAYAMBE				EMAPAAC Empresa Pública Municipal de Agua Potable, Alcantarillado y Aseo Cayambe																																																	
REPORTE DIARIO DE LIMPIEZA DE CALLES Y ESPACIOS PÚBLICOS DE LA CIUDAD DE CAYAMBE.																																																					
Nº EMAPAAC-EP-JRS-2025-RE		FECHA:																																																			
TRABAJADOR BARRIDO	RUTA	CUMPLIMIENTO	OBSERVACIONES																																																		
Nepas Ramiro	1																																																				
Chicaiza Sebastián	2																																																				
Quishpe Karina	3																																																				
Quishpe Teresa	4																																																				
Cacuango Miguel	5																																																				
Tutillo Paul	6																																																				
Imbaquingo Hugo	7																																																				
Tutillo Segundo	8																																																				
Rafael Campués	9																																																				
Luis Quimbiulco	10																																																				
Andrimba Luis																																																					
Juan Andrago																																																					
Vinicio Farinango																																																					
Total Kilometros Barridos		22.7	10/13																																																		
<table border="1"> <thead> <tr> <th>RUTA</th> <th>Km</th> <th>DESCRIPCIÓN DE RUTAS</th> </tr> </thead> <tbody> <tr><td>1</td><td>2.9</td><td>Calle Olmedo desde 23 de Julio hasta Sucre, alrededor de escuela Rebeca Jarrín, calle Juan Montalvo desde Bolívar hasta Independencia y transversales</td></tr> <tr><td>2</td><td>2.7</td><td>Calle Terán desde Bolívar hasta Independencia, pasajes de Florida I y transversales desde Rocafuerte hasta Juan Montalvo</td></tr> <tr><td>3</td><td>2.6</td><td>Calle Rocafuerte desde Bolívar y Eloy Alfaro, calle Ascázubi desde Amazonas hasta Bolívar con transversales</td></tr> <tr><td>4</td><td>2.5</td><td>Lado derecho de la Av. Natalia Jarrín desde Bolívar hasta Amazonas, calle Restauración y García Moreno con transversales desde Av. Natalia Jarrín hasta Ascázubi</td></tr> <tr><td>5</td><td>2.3</td><td>Lado izquierdo de Av. Natalia Jarrín desde Bolívar hasta 24 de Mayo, Av. Clara Mesa hasta Bolívar, incluye transversales y Parque de la Madre, Av. Gonzalo León.</td></tr> <tr><td>6</td><td>0.9</td><td>Parque central 23 de julio (limpieza de canastillas, pasillos, áreas verdes), pretil central.</td></tr> <tr><td>7</td><td>1.6</td><td>Calles Bolívar y Sucre con calles intermedias, calles Restauración y Morales desde Bolívar hasta Libertad.</td></tr> <tr><td>8</td><td>2.8</td><td>Calle Juan Montalvo y Terán desde Sucre hasta Córdoba Galarza con transversales desde Olmedo hasta Terán</td></tr> <tr><td>9</td><td>2.9</td><td>Calle Rocafuerte desde Sucre hasta Camal Municipal, calle Ascázubi desde Av. Córdoba Galarza hasta calderón incluye transversales</td></tr> <tr><td>10</td><td>1.5</td><td>Av. Natalia Jarrín y Ascázubi desde Calderón hasta Sucre, Calderón desde Ascázubi hasta Av. Natalia Jarrín con calles intermedias, incluye Mercado Diario.</td></tr> <tr><td>11</td><td>2.3</td><td>Calles Restauración y Morales desde Calderón hasta Av. Córdoba Galarza con transversales y Av. Córdoba Galarza desde Gran Colombia hasta Av. Natalia Jarrín.</td></tr> <tr><td>12</td><td>2.5</td><td>Victor Cartagena, Quiroga, Mejía y Humberto Fierro desde Chile hasta Bolívar.</td></tr> <tr><td>13</td><td>3.3</td><td>Victor Cartagena, Quiroga, Mejía y Humberto Fierro desde Av. Córdoba Galarza hasta Chile, incluye transversales.</td></tr> <tr><td>14</td><td></td><td></td></tr> <tr><td>15</td><td></td><td></td></tr> </tbody> </table>						RUTA	Km	DESCRIPCIÓN DE RUTAS	1	2.9	Calle Olmedo desde 23 de Julio hasta Sucre, alrededor de escuela Rebeca Jarrín, calle Juan Montalvo desde Bolívar hasta Independencia y transversales	2	2.7	Calle Terán desde Bolívar hasta Independencia, pasajes de Florida I y transversales desde Rocafuerte hasta Juan Montalvo	3	2.6	Calle Rocafuerte desde Bolívar y Eloy Alfaro, calle Ascázubi desde Amazonas hasta Bolívar con transversales	4	2.5	Lado derecho de la Av. Natalia Jarrín desde Bolívar hasta Amazonas, calle Restauración y García Moreno con transversales desde Av. Natalia Jarrín hasta Ascázubi	5	2.3	Lado izquierdo de Av. Natalia Jarrín desde Bolívar hasta 24 de Mayo, Av. Clara Mesa hasta Bolívar, incluye transversales y Parque de la Madre, Av. Gonzalo León.	6	0.9	Parque central 23 de julio (limpieza de canastillas, pasillos, áreas verdes), pretil central.	7	1.6	Calles Bolívar y Sucre con calles intermedias, calles Restauración y Morales desde Bolívar hasta Libertad.	8	2.8	Calle Juan Montalvo y Terán desde Sucre hasta Córdoba Galarza con transversales desde Olmedo hasta Terán	9	2.9	Calle Rocafuerte desde Sucre hasta Camal Municipal, calle Ascázubi desde Av. Córdoba Galarza hasta calderón incluye transversales	10	1.5	Av. Natalia Jarrín y Ascázubi desde Calderón hasta Sucre, Calderón desde Ascázubi hasta Av. Natalia Jarrín con calles intermedias, incluye Mercado Diario.	11	2.3	Calles Restauración y Morales desde Calderón hasta Av. Córdoba Galarza con transversales y Av. Córdoba Galarza desde Gran Colombia hasta Av. Natalia Jarrín.	12	2.5	Victor Cartagena, Quiroga, Mejía y Humberto Fierro desde Chile hasta Bolívar.	13	3.3	Victor Cartagena, Quiroga, Mejía y Humberto Fierro desde Av. Córdoba Galarza hasta Chile, incluye transversales.	14			15		
RUTA	Km	DESCRIPCIÓN DE RUTAS																																																			
1	2.9	Calle Olmedo desde 23 de Julio hasta Sucre, alrededor de escuela Rebeca Jarrín, calle Juan Montalvo desde Bolívar hasta Independencia y transversales																																																			
2	2.7	Calle Terán desde Bolívar hasta Independencia, pasajes de Florida I y transversales desde Rocafuerte hasta Juan Montalvo																																																			
3	2.6	Calle Rocafuerte desde Bolívar y Eloy Alfaro, calle Ascázubi desde Amazonas hasta Bolívar con transversales																																																			
4	2.5	Lado derecho de la Av. Natalia Jarrín desde Bolívar hasta Amazonas, calle Restauración y García Moreno con transversales desde Av. Natalia Jarrín hasta Ascázubi																																																			
5	2.3	Lado izquierdo de Av. Natalia Jarrín desde Bolívar hasta 24 de Mayo, Av. Clara Mesa hasta Bolívar, incluye transversales y Parque de la Madre, Av. Gonzalo León.																																																			
6	0.9	Parque central 23 de julio (limpieza de canastillas, pasillos, áreas verdes), pretil central.																																																			
7	1.6	Calles Bolívar y Sucre con calles intermedias, calles Restauración y Morales desde Bolívar hasta Libertad.																																																			
8	2.8	Calle Juan Montalvo y Terán desde Sucre hasta Córdoba Galarza con transversales desde Olmedo hasta Terán																																																			
9	2.9	Calle Rocafuerte desde Sucre hasta Camal Municipal, calle Ascázubi desde Av. Córdoba Galarza hasta calderón incluye transversales																																																			
10	1.5	Av. Natalia Jarrín y Ascázubi desde Calderón hasta Sucre, Calderón desde Ascázubi hasta Av. Natalia Jarrín con calles intermedias, incluye Mercado Diario.																																																			
11	2.3	Calles Restauración y Morales desde Calderón hasta Av. Córdoba Galarza con transversales y Av. Córdoba Galarza desde Gran Colombia hasta Av. Natalia Jarrín.																																																			
12	2.5	Victor Cartagena, Quiroga, Mejía y Humberto Fierro desde Chile hasta Bolívar.																																																			
13	3.3	Victor Cartagena, Quiroga, Mejía y Humberto Fierro desde Av. Córdoba Galarza hasta Chile, incluye transversales.																																																			
14																																																					
15																																																					
<p>Ing. Iván González F. JEFE DE RESIDUOS SÓLIDOS EMAPAAC-EP</p>																																																					





GOBIERNO AUTÓNOMO DESCENTRALIZADO INTERCULTURAL Y PLURINACIONAL DEL MUNICIPIO DE CAYAMBE				EMAPAAC Empresa Pública Municipal de Agua Potable, Alcantarillado y Aseo Cayambe
<b>REPORTE DIARIO DE LIMPIEZA DE CALLES Y ESPACIOS PÚBLICOS DE LA CIUDAD DE CAYAMBE.</b>				
Nº EMAPAAC-EP-JRS-2025-RE	196	FECHA:	15/07/2025	
TRABAJADOR BARRIDO	RUTA	CUMPLIMIENTO	OBSERVACIONES	
Nepas Ramiro	1			
Chicaiza Sebastián	1			
Quishpe Karina	2			
Quishpe Teresa	2			
Cacuango Miguel	3			
Tutillo Paul	3			
Imbaquingo Hugo	4			
Tutillo Segundo	4			
Rafael Campués	6			
Luis Quimbiulco	7			
Andrimba Luis	8			
Juan Andrago	9			
Carlos Nuñez	10			
Hector R. Razo	11			
Kevin Salcedo	12			
Saiver Villalobos	13			
Total Kilometros Barridos	30.8	13/13		
<b>DESCRIPCIÓN DE RUTAS</b>				
1	2.9	Calle Olmedo desde 23 de Julio hasta Sucre, alrededor de escuela Rebeca Jarrín, calle Juan Montalvo desde Bolívar hasta Independencia y transversales		
2	2.7	Calle Terán desde Bolívar hasta Independencia, pasajes de Florida I y transversales desde Rocafuerte hasta Juan Montalvo		
3	2.6	Calle Rocafuerte desde Bolívar y Eloy Alfaro, calle Ascázubi desde Amazonas hasta Bolívar con transversales		
4	2.5	Lado derecho de la Av. Natalia Jarrín desde Bolívar hasta Amazonas, calle Restauración y García Moreno con transversales desde Av. Natalia Jarrín hasta Ascázubi.		
5	2.3	Lado izquierdo de Av. Natalia Jarrín desde Bolívar hasta 24 de Mayo, Av. Clara Mesa hasta Bolívar, incluye transversales y Parque de la Madre, Av. Gonzalo León.		
6	0.9	Parque central 23 de julio (limpieza de canastillas, pasillos, áreas verdes), pretil central.		
7	1.6	Calles Bolívar y Sucre con calles intermedias, calles Restauración y Morales desde Bolívar hasta Libertad.		
8	2.8	Calle Juan Montalvo y Terán desde Sucre hasta Córdoba Galarza con transversales desde Olmedo hasta Terán		
9	2.9	Calle Rocafuerte desde Sucre hasta Camal Municipal, calle Ascázubi desde Av. Córdoba Galarza hasta calderón incluye transversales		
10	1.5	Av. Natalia Jarrín y Ascázubi desde Calderón hasta Sucre, Calderón desde Ascázubi hasta Av. Natalia Jarrín con calles intermedias, incluye Mercado Diario.		
11	2.3	Calles Restauración y Morales desde Calderón hasta Av. Córdoba Galarza con transversales y Av. Córdoba Galarza desde Gran Colombia hasta Av. Natalia Jarrín.		
12	2.5	Victor Cartagena, Quiroga, Mejía y Humberto Fierro desde Chile hasta Bolívar.		
13	3.3	Victor Cartagena, Quiroga, Mejía y Humberto Fierro desde Av. Córdoba Galarza hasta Chile, incluye transversales.		
14				
15				
 <b>Ing. Iván González</b> <b>JEFE DE RESIDUOS SÓLIDOS</b> <b>EMAPAAC-EP</b>				

GOBIERNO AUTÓNOMO DESCENTRALIZADO INTERCULTURAL Y PLURINACIONAL DEL MUNICIPIO DE CAYAMBE				EMAPAAC Empresa Pública Municipal de Agua Potable, Alcantarillado y Aseo Cayambe
<b>REPORTE DIARIO DE LIMPIEZA DE CALLES Y ESPACIOS PÚBLICOS DE LA CIUDAD DE CAYAMBE.</b>				
Nº EMAPAAC-EP-JRS-2025-RE	197	FECHA:	16/07/2025	
TRABAJADOR BARRIDO	RUTA	CUMPLIMIENTO	OBSERVACIONES	
Nepas Ramiro	1			
Chicaiza Sebastián	1			
Quishpe Karina	2			
Quishpe Teresa	2			
Cacuango Miguel	3			
Tutillo Paul	4			
Imbaquingo Hugo	5			
Tutillo Segundo	6			
Rafael Campués	7			
Luis Quimbiulco	7			
Andrimba Luis	8			
Juan Andrago	9			
David Tasmata	9		Cargo Vacaciones	
Wilson Imbaquingo	10			
Total Kilometros Barridos	22.7	10/13		
<b>DESCRIPCIÓN DE RUTAS</b>				
1	2.9	Calle Olmedo desde 23 de Julio hasta Sucre, alrededor de escuela Rebeca Jarrín, calle Juan Montalvo desde Bolívar hasta Independencia y transversales		
2	2.7	Calle Terán desde Bolívar hasta Independencia, pasajes de Florida I y transversales desde Rocafuerte hasta Juan Montalvo		
3	2.6	Calle Rocafuerte desde Bolívar y Eloy Alfaro, calle Ascázubi desde Amazonas hasta Bolívar con transversales		
4	2.5	Lado derecho de la Av. Natalia Jarrín desde Bolívar hasta Amazonas, calle Restauración y García Moreno con transversales desde Av. Natalia Jarrín hasta Ascázubi.		
5	2.3	Lado izquierdo de Av. Natalia Jarrín desde Bolívar hasta 24 de Mayo, Av. Clara Mesa hasta Bolívar, incluye transversales y Parque de la Madre, Av. Gonzalo León.		
6	0.9	Parque central 23 de julio (limpieza de canastillas, pasillos, áreas verdes), pretil central.		
7	1.6	Calles Bolívar y Sucre con calles intermedias, calles Restauración y Morales desde Bolívar hasta Libertad.		
8	2.8	Calle Juan Montalvo y Terán desde Sucre hasta Córdoba Galarza con transversales desde Olmedo hasta Terán		
9	2.9	Calle Rocafuerte desde Sucre hasta Camal Municipal, calle Ascázubi desde Av. Córdoba Galarza hasta calderón incluye transversales		
10	1.5	Av. Natalia Jarrín y Ascázubi desde Calderón hasta Sucre, Calderón desde Ascázubi hasta Av. Natalia Jarrín con calles intermedias, incluye Mercado Diario.		
11	2.3	Calles Restauración y Morales desde Calderón hasta Av. Córdoba Galarza con transversales y Av. Córdoba Galarza desde Gran Colombia hasta Av. Natalia Jarrín.		
12	2.5	Victor Cartagena, Quiroga, Mejía y Humberto Fierro desde Chile hasta Bolívar.		
13	3.3	Victor Cartagena, Quiroga, Mejía y Humberto Fierro desde Av. Córdoba Galarza hasta Chile, incluye transversales.		
14				
15				
 <b>Ing. Iván González</b> <b>JEFE DE RESIDUOS SÓLIDOS</b> <b>EMAPAAC-EP</b>				





GOBIERNO AUTÓNOMO DESCENTRALIZADO INTERCULTURAL Y PLURINACIONAL DEL MUNICIPIO DE CAYAMBE				EMAPAAC Empresa Pública Municipal de Agua Potable, Alcantarillado y Aseo Cayambe	
REPORTE DIARIO DE LIMPIEZA DE CALLES Y ESPACIOS PÚBLICOS DE LA CIUDAD DE CAYAMBE.					
N° EMAPAAC-EP-JRS-2025-RE		198	FECHA:		17/07/2025
TRABAJADOR BARRIDO	RUTA	CUMPLIMIENTO	OBSERVACIONES		
Nepas Ramiro	1				
Chicaiza Sebastián	2				
Quishpe Karina	3		Cargo Vacaciones		
Quishpe Teresa	4				
Cacuango Miguel	5				
Tutillo Paul	6				
Imbaquingo Hugo	7				
Tutillo Segundo	8				
Rafael Campués	9				
Luis Quimbiulco	10				
Andrimba Luis	11				
Juan Andrago	12				
Saiver Villafranco	13				
David Toapanta	14				
Wilson Tubezungo	15				
Total Kilometros Barridos		22.5	12/13		
DESCRIPCIÓN DE RUTAS					
1	2.9	Calle Olmedo desde 23 de Julio hasta Sucre, alrededor de escuela Rebeca Jarrín, calle Juan Montalvo desde Bolívar hasta Independencia y transversales			
2	2.7	Calle Terán desde Bolívar hasta Independencia, pasajes de Florida I y transversales desde Rocafuerte hasta Juan Montalvo			
3	2.6	Calle Rocafuerte desde Bolívar y Eloy Alfaro, calle Ascázubi desde Amazonas hasta Bolívar con transversales			
4	2.5	Lado derecho de la Av. Natalia Jarrín desde Bolívar hasta Amazonas, calle Restauración y García Moreno con transversales desde Av. Natalia Jarrín hasta Ascázubi			
5	2.3	Lado izquierdo de Av. Natalia Jarrín desde Bolívar hasta 24 de Mayo, Av. Clara Mesa hasta Bolívar, incluye trasversales y Parque de la Madre, Av. Gonzalo León			
6	0.9	Parque central 23 de julio (limpieza de canastillas, pasillos, áreas verdes), pretil central			
7	1.6	Calles Bolívar y Sucre con calles intermedias, calles Restauración y Morales desde Bolívar hasta Libertad			
8	2.8	Calle Juan Montalvo y Terán desde Sucre hasta Córdoba Galarza con transversales desde Olmedo hasta Terán			
9	2.9	Calle Rocafuerte desde Sucre hasta Camal Municipal, calle Ascázubi desde Av. Córdoba Galarza hasta calderón incluye transversales			
10	1.5	Av. Natalia Jarrín y Ascázubi desde Calderón hasta Sucre, Calderón desde Ascázubi hasta Av. Natalia Jarrín con calles intermedias, incluye Mercado Diario			
11	2.3	Calles Restauración y Morales desde Calderón hasta Av. Córdoba Galarza con transversales y Av. Córdoba Galarza desde Gran Colombia hasta Av. Natalia Jarrín			
12	2.5	Victor Cartagena, Quiroga, Mejía y Humberto Fierro desde Chile hasta Bolívar			
13	3.3	Victor Cartagena, Quiroga, Mejía y Humberto Fierro desde Av. Córdoba Galarza hasta Chile, incluye transversales			
14					
15					
Ing. Iván González F. JEFE DE RESIDUOS SÓLIDOS EMAPAAC-EP					

GOBIERNO AUTÓNOMO DESCENTRALIZADO INTERCULTURAL Y PLURINACIONAL DEL MUNICIPIO DE CAYAMBE				EMAPAAC Empresa Pública Municipal de Agua Potable, Alcantarillado y Aseo Cayambe	
REPORTE DIARIO DE LIMPIEZA DE CALLES Y ESPACIOS PÚBLICOS DE LA CIUDAD DE CAYAMBE.					
N° EMAPAAC-EP-JRS-2025-RE		199	FECHA:		18/07/2025
TRABAJADOR BARRIDO	RUTA	CUMPLIMIENTO	OBSERVACIONES		
Nepas Ramiro	1		Cargo Vacaciones		
Chicaiza Sebastián	2				
Quishpe Karina	3		Compensación día		
Quishpe Teresa	4				
Cacuango Miguel	5				
Tutillo Paul	6				
Imbaquingo Hugo	7				
Tutillo Segundo	8				
Rafael Campués	9				
Luis Quimbiulco	10				
Andrimba Luis	11				
Juan Andrago	12				
David Toapanta	13				
Saiver Villafranco	14				
Kenny Salcedo	15				
Hector Izquierdo	16				
Carlos Amador	17				
Total Kilometros Barridos		22.5	12/13		
DESCRIPCIÓN DE RUTAS					
1	2.9	Calle Olmedo desde 23 de Julio hasta Sucre, alrededor de escuela Rebeca Jarrín, calle Juan Montalvo desde Bolívar hasta Independencia y transversales			
2	2.7	Calle Terán desde Bolívar hasta Independencia, pasajes de Florida I y transversales desde Rocafuerte hasta Juan Montalvo			
3	2.6	Calle Rocafuerte desde Bolívar y Eloy Alfaro, calle Ascázubi desde Amazonas hasta Bolívar con transversales			
4	2.5	Lado derecho de la Av. Natalia Jarrín desde Bolívar hasta Amazonas, calle Restauración y García Moreno con transversales desde Av. Natalia Jarrín hasta Ascázubi			
5	2.3	Lado izquierdo de Av. Natalia Jarrín desde Bolívar hasta 24 de Mayo, Av. Clara Mesa hasta Bolívar, incluye trasversales y Parque de la Madre, Av. Gonzalo León			
6	0.9	Parque central 23 de julio (limpieza de canastillas, pasillos, áreas verdes), pretil central			
7	1.6	Calles Bolívar y Sucre con calles intermedias, calles Restauración y Morales desde Bolívar hasta Libertad			
8	2.8	Calle Juan Montalvo y Terán desde Sucre hasta Córdoba Galarza con transversales desde Olmedo hasta Terán			
9	2.9	Calle Rocafuerte desde Sucre hasta Camal Municipal, calle Ascázubi desde Av. Córdoba Galarza hasta calderón incluye transversales			
10	1.5	Av. Natalia Jarrín y Ascázubi desde Calderón hasta Sucre, Calderón desde Ascázubi hasta Av. Natalia Jarrín con calles intermedias, incluye Mercado Diario			
11	2.3	Calles Restauración y Morales desde Calderón hasta Av. Córdoba Galarza con transversales y Av. Córdoba Galarza desde Gran Colombia hasta Av. Natalia Jarrín			
12	2.5	Victor Cartagena, Quiroga, Mejía y Humberto Fierro desde Chile hasta Bolívar			
13	3.3	Victor Cartagena, Quiroga, Mejía y Humberto Fierro desde Av. Córdoba Galarza hasta Chile, incluye transversales			
14					
15					
Ing. Iván González F. JEFE DE RESIDUOS SÓLIDOS EMAPAAC-EP					





GOBIERNO AUTÓNOMO DESCENTRALIZADO INTERCULTURAL Y PLURINACIONAL DEL MUNICIPIO DE CAYAMBE				EMAPAAC Empresa Pública Municipal de Agua Potable, Alcantarillado y Aseo Cayambe	
REPORTE DIARIO DE LIMPIEZA DE CALLES Y ESPACIOS PÚBLICOS DE LA CIUDAD DE CAYAMBE.					
N° EMAPAAC-EP-JRS-2025-RE		FECHA:			
TRABAJADOR BARRIDO	RUTA	CUMPLIMIENTO	OBSERVACIONES		
Nepas Ramiro	1				
Chicaiza Sebastián	2				
Quishpe Karina	3				
Quishpe Teresa	4				
Cacuango Miguel	5				
Tutillo Paul	6				
Imbaquingo Hugo	7				
Tutillo Segundo	8				
Rafael Campués	9				
Luis Quimbulo	10				
Andrimba Luis	11				
Juan Andrango	12				
Total Kilometros Barridos		13.9	6/7		
DESCRIPCIÓN DE RUTAS					
1	2.9	Calle Olmedo desde 23 de Julio hasta Sucre, alrededor de escuela Rebeca Jarrín, calle Juan Montalvo desde Bolívar hasta Independencia y transversales			
2	2.7	Calle Terán desde Bolívar hasta Independencia, pasajes de Florida I y transversales desde Rocafuerte hasta Juan Montalvo			
3	2.6	Calle Rocafuerte desde Bolívar y Eloy Alfaro, calle Ascázubi desde Amazonas hasta Bolívar con transversales			
4	2.5	Lado derecho de la Av. Natalia Jarrín desde Bolívar hasta Amazonas, calle Restauración y García Moreno con transversales desde Av. Natalia Jarrín hasta Ascázubi.			
5	2.3	Lado izquierdo de Av. Natalia Jarrín desde Bolívar hasta 24 de Mayo, Av. Clara Mesa hasta Bolívar, incluye trasversales y Parque de la Madre, Av. Gonzalo León.			
6	0.9	Parque central 23 de julio (limpieza de canastillas, pasillos, áreas verdes), pretil central.			
7	1.6	Calles Bolívar y Sucre con calles intermedias, calles Restauración y Morales desde Bolívar hasta Libertad.			
8	2.8	Calle Juan Montalvo y Terán desde Sucre hasta Córdoba Galarza con transversales desde Olmedo hasta Terán			
9	2.9	Calle Rocafuerte desde Sucre hasta Camal Municipal, calle Ascázubi desde Av. Córdoba Galarza hasta calderón incluye transversales			
10	1.5	Av. Natalia Jarrín y Ascázubi desde Calderón hasta Sucre, Calderón desde Ascázubi hasta Av. Natalia Jarrín con calles intermedias, incluye Mercado Diario			
11	2.3	Calles Restauración y Morales desde Calderón hasta Av. Córdoba Galarza con transversales y Av. Córdoba Galarza desde Gran Colombia hasta Av. Natalia Jarrín.			
12	2.5	Victor Cartagena, Quiroga, Mejía y Humberto Fierro desde Chile hasta Bolívar.			
13	3.3	Victor Cartagena, Quiroga, Mejía y Humberto Fierro desde Av. Córdoba Galarza hasta Chile, incluye transversales.			
14					
15					

Ing. Iván González F.  
JEFE DE RESIDUOS SÓLIDOS  
EMAPAAC-EP

GOBIERNO AUTÓNOMO DESCENTRALIZADO INTERCULTURAL Y PLURINACIONAL DEL MUNICIPIO DE CAYAMBE				EMAPAAC Empresa Pública Municipal de Agua Potable, Alcantarillado y Aseo Cayambe	
REPORTE DIARIO DE LIMPIEZA DE CALLES Y ESPACIOS PÚBLICOS DE LA CIUDAD DE CAYAMBE.					
N° EMAPAAC-EP-JRS-2025-RE		FECHA:			
TRABAJADOR BARRIDO	RUTA	CUMPLIMIENTO	OBSERVACIONES		
Nepas Ramiro	1				
Chicaiza Sebastián	2				
Quishpe Karina	3				
Quishpe Teresa	4				
Cacuango Miguel	5				
Tutillo Paul	6				
Imbaquingo Hugo	7				
Tutillo Segundo	8				
Rafael Campués	9				
Luis Quimbulo	10				
Andrimba Luis	11				
Juan Andrango	12				
Manuel Paredes	13				
Luis Páez	14				
William Sean	15				
Total Kilometros Barridos		15.5	7/10		
DESCRIPCIÓN DE RUTAS					
1	2.9	Calle Olmedo desde 23 de Julio hasta Sucre, alrededor de escuela Rebeca Jarrín, calle Juan Montalvo desde Bolívar hasta Independencia y transversales			
2	2.7	Calle Terán desde Bolívar hasta Independencia, pasajes de Florida I y transversales desde Rocafuerte hasta Juan Montalvo			
3	2.6	Calle Rocafuerte desde Bolívar y Eloy Alfaro, calle Ascázubi desde Amazonas hasta Bolívar con transversales			
4	2.5	Lado derecho de la Av. Natalia Jarrín desde Bolívar hasta Amazonas, calle Restauración y García Moreno con transversales desde Av. Natalia Jarrín hasta Ascázubi.			
5	2.3	Lado izquierdo de Av. Natalia Jarrín desde Bolívar hasta 24 de Mayo, Av. Clara Mesa hasta Bolívar, incluye trasversales y Parque de la Madre, Av. Gonzalo León.			
6	0.9	Parque central 23 de julio (limpieza de canastillas, pasillos, áreas verdes), pretil central.			
7	1.6	Calles Bolívar y Sucre con calles intermedias, calles Restauración y Morales desde Bolívar hasta Libertad.			
8	2.8	Calle Juan Montalvo y Terán desde Sucre hasta Córdoba Galarza con transversales desde Olmedo hasta Terán			
9	2.9	Calle Rocafuerte desde Sucre hasta Camal Municipal, calle Ascázubi desde Av. Córdoba Galarza hasta calderón incluye transversales			
10	1.5	Av. Natalia Jarrín y Ascázubi desde Calderón hasta Sucre, Calderón desde Ascázubi hasta Av. Natalia Jarrín con calles intermedias, incluye Mercado Diario.			
11	2.3	Calles Restauración y Morales desde Calderón hasta Av. Córdoba Galarza con transversales y Av. Córdoba Galarza desde Gran Colombia hasta Av. Natalia Jarrín.			
12	2.5	Victor Cartagena, Quiroga, Mejía y Humberto Fierro desde Chile hasta Bolívar.			
13	3.3	Victor Cartagena, Quiroga, Mejía y Humberto Fierro desde Av. Córdoba Galarza hasta Chile, incluye transversales.			
14					
15					

Ing. Iván González F.  
JEFE DE RESIDUOS SÓLIDOS  
EMAPAAC-EP





GOBIERNO AUTÓNOMO DESCENTRALIZADO INTERCULTURAL Y PLURINACIONAL DEL MUNICIPIO DE CAYAMBE				EMAPAAC EMPRESA PÚBLICA MUNICIPAL DE AGUA POTABLE, ALCANTARILLADO Y ASEO CAYAMBE																																																	
REPORTE DIARIO DE LIMPIEZA DE CALLES Y ESPACIOS PÚBLICOS DE LA CIUDAD DE CAYAMBE.																																																					
N° EMAPAAC-EP-JRS-2025-RE		FECHA:																																																			
TRABAJADOR BARRIDO	RUTA	CUMPLIMIENTO	OBSERVACIONES																																																		
Nepas Ramiro	1																																																				
Chicaiza Sebastián	2																																																				
Quishpe Karina	3																																																				
Quishpe Teresa	4																																																				
Cacuango Miguel	5																																																				
Tuttilo Paul	6																																																				
Imbaquingo Hugo	7																																																				
Tuttilo Segundo	8																																																				
Rafael Campués	9																																																				
Luis Quimbilico	10																																																				
Andrimba Luis	11																																																				
Juan Andrango	12																																																				
Vinicio Farinango	13																																																				
Total Kilometros Barridos		25	11/13																																																		
<table border="1"> <thead> <tr> <th>RUTA</th> <th>Km</th> <th>DESCRIPCIÓN DE RUTAS</th> </tr> </thead> <tbody> <tr><td>1</td><td>2.9</td><td>Calle Olmedo desde 23 de Julio hasta Sucre, alrededor de escuela Rebeca Jarrín, calle Juan Montalvo desde Bolívar hasta Independencia y transversales</td></tr> <tr><td>2</td><td>2.7</td><td>Calle Terán desde Bolívar hasta Independencia, pasajes de Florida I y transversales desde Rocafuerte hasta Juan Montalvo</td></tr> <tr><td>3</td><td>2.6</td><td>Calle Rocafuerte desde Bolívar y Eloy Alfaro, calle Ascázubi desde Amazonas hasta Bolívar con transversales</td></tr> <tr><td>4</td><td>2.5</td><td>Lado derecho de la Av. Natalia Jarrín desde Bolívar hasta Amazonas, calle Restauración y García Moreno con transversales desde Av. Natalia Jarrín hasta Ascázubi.</td></tr> <tr><td>5</td><td>2.3</td><td>Lado izquierdo de Av. Natalia Jarrín desde Bolívar hasta 24 de Mayo, Av. Clara Mesa hasta Bolívar, incluye transversales y Parque de la Madre, Av. Gonzalo León.</td></tr> <tr><td>6</td><td>0.9</td><td>Parque central 23 de julio (limpieza de canastillas, pasillos, áreas verdes), pretil central.</td></tr> <tr><td>7</td><td>1.6</td><td>Calle Bolívar y Sucre con calles intermedias, calles Restauración y Morales desde Bolívar hasta Libertad.</td></tr> <tr><td>8</td><td>2.8</td><td>Calle Juan Montalvo y Terán desde Sucre hasta Córdoba Galarza con transversales desde Olmedo hasta Terán</td></tr> <tr><td>9</td><td>2.9</td><td>Calle Rocafuerte desde Sucre hasta Camal Municipal, calle Ascázubi desde Av. Córdoba Galarza hasta calderón incluye transversales</td></tr> <tr><td>10</td><td>1.5</td><td>Av. Natalia Jarrín y Ascázubi desde Calderón hasta Sucre, Calderón desde Ascázubi hasta Av. Natalia Jarrín con calles intermedias, incluye Mercado Diario.</td></tr> <tr><td>11</td><td>2.3</td><td>Calle Restauración y Morales desde Calderón hasta Av. Córdoba Galarza con transversales y Av. Córdoba Galarza desde Gran Colombia hasta Av. Natalia Jarrín.</td></tr> <tr><td>12</td><td>2.5</td><td>Victor Cartagena, Quiroga, Mejía y Humberto Fierro desde Chile hasta Bolívar.</td></tr> <tr><td>13</td><td>3.3</td><td>Victor Cartagena, Quiroga, Mejía y Humberto Fierro desde Av. Córdoba Galarza hasta Chile, incluye transversales.</td></tr> <tr><td>14</td><td></td><td></td></tr> <tr><td>15</td><td></td><td></td></tr> </tbody> </table>						RUTA	Km	DESCRIPCIÓN DE RUTAS	1	2.9	Calle Olmedo desde 23 de Julio hasta Sucre, alrededor de escuela Rebeca Jarrín, calle Juan Montalvo desde Bolívar hasta Independencia y transversales	2	2.7	Calle Terán desde Bolívar hasta Independencia, pasajes de Florida I y transversales desde Rocafuerte hasta Juan Montalvo	3	2.6	Calle Rocafuerte desde Bolívar y Eloy Alfaro, calle Ascázubi desde Amazonas hasta Bolívar con transversales	4	2.5	Lado derecho de la Av. Natalia Jarrín desde Bolívar hasta Amazonas, calle Restauración y García Moreno con transversales desde Av. Natalia Jarrín hasta Ascázubi.	5	2.3	Lado izquierdo de Av. Natalia Jarrín desde Bolívar hasta 24 de Mayo, Av. Clara Mesa hasta Bolívar, incluye transversales y Parque de la Madre, Av. Gonzalo León.	6	0.9	Parque central 23 de julio (limpieza de canastillas, pasillos, áreas verdes), pretil central.	7	1.6	Calle Bolívar y Sucre con calles intermedias, calles Restauración y Morales desde Bolívar hasta Libertad.	8	2.8	Calle Juan Montalvo y Terán desde Sucre hasta Córdoba Galarza con transversales desde Olmedo hasta Terán	9	2.9	Calle Rocafuerte desde Sucre hasta Camal Municipal, calle Ascázubi desde Av. Córdoba Galarza hasta calderón incluye transversales	10	1.5	Av. Natalia Jarrín y Ascázubi desde Calderón hasta Sucre, Calderón desde Ascázubi hasta Av. Natalia Jarrín con calles intermedias, incluye Mercado Diario.	11	2.3	Calle Restauración y Morales desde Calderón hasta Av. Córdoba Galarza con transversales y Av. Córdoba Galarza desde Gran Colombia hasta Av. Natalia Jarrín.	12	2.5	Victor Cartagena, Quiroga, Mejía y Humberto Fierro desde Chile hasta Bolívar.	13	3.3	Victor Cartagena, Quiroga, Mejía y Humberto Fierro desde Av. Córdoba Galarza hasta Chile, incluye transversales.	14			15		
RUTA	Km	DESCRIPCIÓN DE RUTAS																																																			
1	2.9	Calle Olmedo desde 23 de Julio hasta Sucre, alrededor de escuela Rebeca Jarrín, calle Juan Montalvo desde Bolívar hasta Independencia y transversales																																																			
2	2.7	Calle Terán desde Bolívar hasta Independencia, pasajes de Florida I y transversales desde Rocafuerte hasta Juan Montalvo																																																			
3	2.6	Calle Rocafuerte desde Bolívar y Eloy Alfaro, calle Ascázubi desde Amazonas hasta Bolívar con transversales																																																			
4	2.5	Lado derecho de la Av. Natalia Jarrín desde Bolívar hasta Amazonas, calle Restauración y García Moreno con transversales desde Av. Natalia Jarrín hasta Ascázubi.																																																			
5	2.3	Lado izquierdo de Av. Natalia Jarrín desde Bolívar hasta 24 de Mayo, Av. Clara Mesa hasta Bolívar, incluye transversales y Parque de la Madre, Av. Gonzalo León.																																																			
6	0.9	Parque central 23 de julio (limpieza de canastillas, pasillos, áreas verdes), pretil central.																																																			
7	1.6	Calle Bolívar y Sucre con calles intermedias, calles Restauración y Morales desde Bolívar hasta Libertad.																																																			
8	2.8	Calle Juan Montalvo y Terán desde Sucre hasta Córdoba Galarza con transversales desde Olmedo hasta Terán																																																			
9	2.9	Calle Rocafuerte desde Sucre hasta Camal Municipal, calle Ascázubi desde Av. Córdoba Galarza hasta calderón incluye transversales																																																			
10	1.5	Av. Natalia Jarrín y Ascázubi desde Calderón hasta Sucre, Calderón desde Ascázubi hasta Av. Natalia Jarrín con calles intermedias, incluye Mercado Diario.																																																			
11	2.3	Calle Restauración y Morales desde Calderón hasta Av. Córdoba Galarza con transversales y Av. Córdoba Galarza desde Gran Colombia hasta Av. Natalia Jarrín.																																																			
12	2.5	Victor Cartagena, Quiroga, Mejía y Humberto Fierro desde Chile hasta Bolívar.																																																			
13	3.3	Victor Cartagena, Quiroga, Mejía y Humberto Fierro desde Av. Córdoba Galarza hasta Chile, incluye transversales.																																																			
14																																																					
15																																																					
<p>Ing. Iván González F. JEFE DE RESIDUOS SÓLIDOS EMAPAAC-EP</p>																																																					

GOBIERNO AUTÓNOMO DESCENTRALIZADO INTERCULTURAL Y PLURINACIONAL DEL MUNICIPIO DE CAYAMBE				EMAPAAC EMPRESA PÚBLICA MUNICIPAL DE AGUA POTABLE, ALCANTARILLADO Y ASEO CAYAMBE																																																	
REPORTE DIARIO DE LIMPIEZA DE CALLES Y ESPACIOS PÚBLICOS DE LA CIUDAD DE CAYAMBE.																																																					
N° EMAPAAC-EP-JRS-2025-RE		FECHA:																																																			
TRABAJADOR BARRIDO	RUTA	CUMPLIMIENTO	OBSERVACIONES																																																		
Nepas Ramiro	1																																																				
Chicaiza Sebastián	2																																																				
Quishpe Karina	3																																																				
Quishpe Teresa	4																																																				
Cacuango Miguel	5																																																				
Tuttilo Paul	6																																																				
Imbaquingo Hugo	7																																																				
Tuttilo Segundo	8																																																				
Rafael Campués	9																																																				
Luis Quimbilico	10																																																				
Andrimba Luis	11																																																				
Juan Andrango	12																																																				
David Toapanta	13																																																				
Wilson Farinango	14																																																				
Kevin Solórzano	15																																																				
Total Kilometros Barridos		30.8	13/13																																																		
<table border="1"> <thead> <tr> <th>RUTA</th> <th>Km</th> <th>DESCRIPCIÓN DE RUTAS</th> </tr> </thead> <tbody> <tr><td>1</td><td>2.9</td><td>Calle Olmedo desde 23 de Julio hasta Sucre, alrededor de escuela Rebeca Jarrín, calle Juan Montalvo desde Bolívar hasta Independencia y transversales</td></tr> <tr><td>2</td><td>2.7</td><td>Calle Terán desde Bolívar hasta Independencia, pasajes de Florida I y transversales desde Rocafuerte hasta Juan Montalvo</td></tr> <tr><td>3</td><td>2.6</td><td>Calle Rocafuerte desde Bolívar y Eloy Alfaro, calle Ascázubi desde Amazonas hasta Bolívar con transversales</td></tr> <tr><td>4</td><td>2.5</td><td>Lado derecho de la Av. Natalia Jarrín desde Bolívar hasta Amazonas, calle Restauración y García Moreno con transversales desde Av. Natalia Jarrín hasta Ascázubi.</td></tr> <tr><td>5</td><td>2.3</td><td>Lado izquierdo de Av. Natalia Jarrín desde Bolívar hasta 24 de Mayo, Av. Clara Mesa hasta Bolívar, incluye transversales y Parque de la Madre, Av. Gonzalo León.</td></tr> <tr><td>6</td><td>0.9</td><td>Parque central 23 de julio (limpieza de canastillas, pasillos, áreas verdes), pretil central.</td></tr> <tr><td>7</td><td>1.6</td><td>Calle Bolívar y Sucre con calles intermedias, calles Restauración y Morales desde Bolívar hasta Libertad.</td></tr> <tr><td>8</td><td>2.8</td><td>Calle Juan Montalvo y Terán desde Sucre hasta Córdoba Galarza con transversales desde Olmedo hasta Terán</td></tr> <tr><td>9</td><td>2.9</td><td>Calle Rocafuerte desde Sucre hasta Camal Municipal, calle Ascázubi desde Av. Córdoba Galarza hasta calderón incluye transversales</td></tr> <tr><td>10</td><td>1.5</td><td>Av. Natalia Jarrín y Ascázubi desde Calderón hasta Sucre, Calderón desde Ascázubi hasta Av. Natalia Jarrín con calles intermedias, incluye Mercado Diario.</td></tr> <tr><td>11</td><td>2.3</td><td>Calle Restauración y Morales desde Calderón hasta Av. Córdoba Galarza con transversales y Av. Córdoba Galarza desde Gran Colombia hasta Av. Natalia Jarrín.</td></tr> <tr><td>12</td><td>2.5</td><td>Victor Cartagena, Quiroga, Mejía y Humberto Fierro desde Chile hasta Bolívar.</td></tr> <tr><td>13</td><td>3.3</td><td>Victor Cartagena, Quiroga, Mejía y Humberto Fierro desde Av. Córdoba Galarza hasta Chile, incluye transversales.</td></tr> <tr><td>14</td><td></td><td></td></tr> <tr><td>15</td><td></td><td></td></tr> </tbody> </table>						RUTA	Km	DESCRIPCIÓN DE RUTAS	1	2.9	Calle Olmedo desde 23 de Julio hasta Sucre, alrededor de escuela Rebeca Jarrín, calle Juan Montalvo desde Bolívar hasta Independencia y transversales	2	2.7	Calle Terán desde Bolívar hasta Independencia, pasajes de Florida I y transversales desde Rocafuerte hasta Juan Montalvo	3	2.6	Calle Rocafuerte desde Bolívar y Eloy Alfaro, calle Ascázubi desde Amazonas hasta Bolívar con transversales	4	2.5	Lado derecho de la Av. Natalia Jarrín desde Bolívar hasta Amazonas, calle Restauración y García Moreno con transversales desde Av. Natalia Jarrín hasta Ascázubi.	5	2.3	Lado izquierdo de Av. Natalia Jarrín desde Bolívar hasta 24 de Mayo, Av. Clara Mesa hasta Bolívar, incluye transversales y Parque de la Madre, Av. Gonzalo León.	6	0.9	Parque central 23 de julio (limpieza de canastillas, pasillos, áreas verdes), pretil central.	7	1.6	Calle Bolívar y Sucre con calles intermedias, calles Restauración y Morales desde Bolívar hasta Libertad.	8	2.8	Calle Juan Montalvo y Terán desde Sucre hasta Córdoba Galarza con transversales desde Olmedo hasta Terán	9	2.9	Calle Rocafuerte desde Sucre hasta Camal Municipal, calle Ascázubi desde Av. Córdoba Galarza hasta calderón incluye transversales	10	1.5	Av. Natalia Jarrín y Ascázubi desde Calderón hasta Sucre, Calderón desde Ascázubi hasta Av. Natalia Jarrín con calles intermedias, incluye Mercado Diario.	11	2.3	Calle Restauración y Morales desde Calderón hasta Av. Córdoba Galarza con transversales y Av. Córdoba Galarza desde Gran Colombia hasta Av. Natalia Jarrín.	12	2.5	Victor Cartagena, Quiroga, Mejía y Humberto Fierro desde Chile hasta Bolívar.	13	3.3	Victor Cartagena, Quiroga, Mejía y Humberto Fierro desde Av. Córdoba Galarza hasta Chile, incluye transversales.	14			15		
RUTA	Km	DESCRIPCIÓN DE RUTAS																																																			
1	2.9	Calle Olmedo desde 23 de Julio hasta Sucre, alrededor de escuela Rebeca Jarrín, calle Juan Montalvo desde Bolívar hasta Independencia y transversales																																																			
2	2.7	Calle Terán desde Bolívar hasta Independencia, pasajes de Florida I y transversales desde Rocafuerte hasta Juan Montalvo																																																			
3	2.6	Calle Rocafuerte desde Bolívar y Eloy Alfaro, calle Ascázubi desde Amazonas hasta Bolívar con transversales																																																			
4	2.5	Lado derecho de la Av. Natalia Jarrín desde Bolívar hasta Amazonas, calle Restauración y García Moreno con transversales desde Av. Natalia Jarrín hasta Ascázubi.																																																			
5	2.3	Lado izquierdo de Av. Natalia Jarrín desde Bolívar hasta 24 de Mayo, Av. Clara Mesa hasta Bolívar, incluye transversales y Parque de la Madre, Av. Gonzalo León.																																																			
6	0.9	Parque central 23 de julio (limpieza de canastillas, pasillos, áreas verdes), pretil central.																																																			
7	1.6	Calle Bolívar y Sucre con calles intermedias, calles Restauración y Morales desde Bolívar hasta Libertad.																																																			
8	2.8	Calle Juan Montalvo y Terán desde Sucre hasta Córdoba Galarza con transversales desde Olmedo hasta Terán																																																			
9	2.9	Calle Rocafuerte desde Sucre hasta Camal Municipal, calle Ascázubi desde Av. Córdoba Galarza hasta calderón incluye transversales																																																			
10	1.5	Av. Natalia Jarrín y Ascázubi desde Calderón hasta Sucre, Calderón desde Ascázubi hasta Av. Natalia Jarrín con calles intermedias, incluye Mercado Diario.																																																			
11	2.3	Calle Restauración y Morales desde Calderón hasta Av. Córdoba Galarza con transversales y Av. Córdoba Galarza desde Gran Colombia hasta Av. Natalia Jarrín.																																																			
12	2.5	Victor Cartagena, Quiroga, Mejía y Humberto Fierro desde Chile hasta Bolívar.																																																			
13	3.3	Victor Cartagena, Quiroga, Mejía y Humberto Fierro desde Av. Córdoba Galarza hasta Chile, incluye transversales.																																																			
14																																																					
15																																																					
<p>Ing. Iván González F. JEFE DE RESIDUOS SÓLIDOS EMAPAAC-EP</p>																																																					





GOBIERNO AUTÓNOMO DESCENTRALIZADO INTERCULTURAL Y PLURINACIONAL DEL MUNICIPIO DE CAYAMBE				EMAPAAC Empresa Pública Municipal de Agua Potable, Alcantarillado y Aseo Cayambe	
REPORTE DIARIO DE LIMPIEZA DE CALLES Y ESPACIOS PÚBLICOS DE LA CIUDAD DE CAYAMBE.					
Nº EMAPAAC-EP-JRS-2025-RE		FECHA:			
TRABAJADOR BARRIDO	RUTA	CUMPLIMIENTO	OBSERVACIONES		
Nepas Ramiro	3		Se suspendieron los servicios de barrido y recolección por permiso sindical		
Chicaiza Sebastián	3				
Quishpe Karina	3				
Quishpe Teresa	3				
Cacuango Miguel	3				
Tutillio Paul	3				
Imbaquingo Hugo	3				
Tutillio Segundo	3				
Rafael Campués	3				
Luis Quimbulo	3				
Andrimba Luis	3				
Juan Andrange	3				
Total Kilómetros Barridos		8.2	3/13		
DESCRIPCIÓN DE RUTAS					
RUTA	Km				
1	2.9	Calle Olmedo desde 23 de Julio hasta Sucre, alrededor de escuela Rebeca Jarrín, calle Juan Montalvo desde Bolívar hasta Independencia y transversales			
2	2.7	Calle Terán desde Bolívar hasta Independencia, pasajes de Florida I y transversales desde Rocafuerte hasta Juan Montalvo			
3	2.6	Calle Rocafuerte desde Bolívar y Eloy Alfaro, calle Ascázubi desde Amazonas hasta Bolívar con transversales			
4	2.5	Lado derecho de la Av. Natalia Jarrín desde Bolívar hasta Amazonas, calle Restauración y García Moreno con transversales desde Av. Natalia Jarrín hasta Ascázubi			
5	2.3	Lado izquierdo de la Av. Natalia Jarrín desde Bolívar hasta 24 de Mayo, Av. Clara Mesa hasta Bolívar, incluye transversales y Parque de la Madre, Av. Gonzalo León			
6	0.9	Parque central 23 de julio (limpieza de canastillas, pasillos, áreas verdes), pretil central			
7	1.6	Calles Bolívar y Sucre con calles intermedias, calles Restauración y Morales desde Bolívar hasta Libertad			
8	2.8	Calle Juan Montalvo y Terán desde Sucre hasta Córdoba Galarza con transversales desde Olmedo hasta Terán			
9	2.9	Calle Rocafuerte desde Sucre hasta Camal Municipal, calle Ascázubi desde Av. Córdoba Galarza hasta calderón incluye transversales			
10	1.5	Av. Natalia Jarrín y Ascázubi desde Calderón hasta Sucre, Calderón desde Ascázubi hasta Av. Natalia Jarrín con calles intermedias, incluye Mercado Diario			
11	2.3	Calles Restauración y Morales desde Calderón hasta Av. Córdoba Galarza con transversales y Av. Córdoba Galarza desde Gran Colombia hasta Av. Natalia Jarrín			
12	2.5	Victor Cartagena, Quiroga, Mejía y Humberto Fierro desde Chile hasta Bolívar			
13	3.3	Victor Cartagena, Quiroga, Mejía y Humberto Fierro desde Av. Córdoba Galarza hasta Chile, incluye transversales			
14					
15					

Ing. Iván González F. JEFE DE RESIDUOS SÓLIDOS EMAPAAC-EP

GOBIERNO AUTÓNOMO DESCENTRALIZADO INTERCULTURAL Y PLURINACIONAL DEL MUNICIPIO DE CAYAMBE				EMAPAAC Empresa Pública Municipal de Agua Potable, Alcantarillado y Aseo Cayambe	
REPORTE DIARIO DE LIMPIEZA DE CALLES Y ESPACIOS PÚBLICOS DE LA CIUDAD DE CAYAMBE.					
Nº EMAPAAC-EP-JRS-2025-RE		FECHA:			
TRABAJADOR BARRIDO	RUTA	CUMPLIMIENTO	OBSERVACIONES		
Nepas Ramiro	3				
Chicaiza Sebastián	3				
Quishpe Karina	3				
Quishpe Teresa	3				
Cacuango Miguel	4				
Tutillio Paul	3				
Imbaquingo Hugo	3				
Tutillio Segundo	3				
Rafael Campués	3				
Luis Quimbulo	3				
Andrimba Luis	3				
Juan Andrange	3				
Hector Bero	8				
Carlos Huarez	9				
David Loapunte	10				
Total Kilómetros Barridos		22.7	10/13		
DESCRIPCIÓN DE RUTAS					
RUTA	Km				
1	2.9	Calle Olmedo desde 23 de Julio hasta Sucre, alrededor de escuela Rebeca Jarrín, calle Juan Montalvo desde Bolívar hasta Independencia y transversales			
2	2.7	Calle Terán desde Bolívar hasta Independencia, pasajes de Florida I y transversales desde Rocafuerte hasta Juan Montalvo			
3	2.6	Calle Rocafuerte desde Bolívar y Eloy Alfaro, calle Ascázubi desde Amazonas hasta Bolívar con transversales			
4	2.5	Lado derecho de la Av. Natalia Jarrín desde Bolívar hasta Amazonas, calle Restauración y García Moreno con transversales desde Av. Natalia Jarrín hasta Ascázubi			
5	2.3	Lado izquierdo de la Av. Natalia Jarrín desde Bolívar hasta 24 de Mayo, Av. Clara Mesa hasta Bolívar, incluye transversales y Parque de la Madre, Av. Gonzalo León			
6	0.9	Parque central 23 de julio (limpieza de canastillas, pasillos, áreas verdes), pretil central			
7	1.6	Calles Bolívar y Sucre con calles intermedias, calles Restauración y Morales desde Bolívar hasta Libertad			
8	2.8	Calle Juan Montalvo y Terán desde Sucre hasta Córdoba Galarza con transversales desde Olmedo hasta Terán			
9	2.9	Calle Rocafuerte desde Sucre hasta Camal Municipal, calle Ascázubi desde Av. Córdoba Galarza hasta calderón incluye transversales			
10	1.5	Av. Natalia Jarrín y Ascázubi desde Calderón hasta Sucre, Calderón desde Ascázubi hasta Av. Natalia Jarrín con calles intermedias, incluye Mercado Diario			
11	2.3	Calles Restauración y Morales desde Calderón hasta Av. Córdoba Galarza con transversales y Av. Córdoba Galarza desde Gran Colombia hasta Av. Natalia Jarrín			
12	2.5	Victor Cartagena, Quiroga, Mejía y Humberto Fierro desde Chile hasta Bolívar			
13	3.3	Victor Cartagena, Quiroga, Mejía y Humberto Fierro desde Av. Córdoba Galarza hasta Chile, incluye transversales			
14					
15					

Ing. Iván González F. JEFE DE RESIDUOS SÓLIDOS EMAPAAC-EP





GOBIERNO AUTÓNOMO DESCENTRALIZADO INTERCULTURAL Y PLURINACIONAL DEL MUNICIPIO DE CAYAMBE				EMAPAAC Empresa Pública Municipal de Agua Potable, Alcantarillado y Aseo Cayambe	
REPORTE DIARIO DE LIMPIEZA DE CALLES Y ESPACIOS PÚBLICOS DE LA CIUDAD DE CAYAMBE.					
Nº EMAPAAC-EP-JRS-2025-RE		FECHA:			
TRABAJADOR BARRIDO	RUTA	CUMPLIMIENTO	OBSERVACIONES		
Nepas Ramiro	1				
Chicaiza Sebastián	1				
Quishpe Karina	2				
Quishpe Teresa	2				
Cacuango Miguel	3				
Tutillo Paul	3				
Imbaquingo Hugo	4				
Tutillo Segundo	4				
Rafael Campués	5				
Luis Quimbiulco	5				
Andrimba Luis	6				
Juan Andrange	6				
Hector Bravo	7				
Carlos Amador	8				
David Tapia	9				
Total Kilometros Barridos		21.2	9/13		
DESCRIPCIÓN DE RUTAS					
RUTA	Km				
1	2.9	Calle Olmedo desde 23 de Julio hasta Sucre, alrededor de escuela Rebeca Jarrin, calle Juan Montalvo desde Bolivar hasta Independencia y transversales			
2	2.7	Calle Terán desde Bolivar hasta Independencia, pasajes de Florida I y transversales desde Rocafuerte hasta Juan Montalvo			
3	2.6	Calle Rocafuerte desde Bolivar y Eloy Alfaro, calle Ascázubi desde Amazonas hasta Bolivar con transversales			
4	2.5	Lado derecho de la Av. Natalia Jarrin desde Bolivar hasta Amazonas, calle Restauración y García Moreno con transversales desde Av. Natalia Jarrin hasta Ascázubi.			
5	2.3	Lado izquierdo de Av. Natalia Jarrin desde Bolivar hasta 24 de Mayo, Av. Clara Mesa hasta Bolivar, incluye transversales y Parque de la Madre, Av. Gonzalo León.			
6	0.9	Parque central 23 de julio (limpieza de canastillas, pasillos, áreas verdes), pretil central.			
7	1.6	Calles Bolivar y Sucre con calles intermedias, calles Restauración y Morales desde Bolivar hasta Libertad.			
8	2.8	Calle Juan Montalvo y Terán desde Sucre hasta Córdoba Galarza con transversales desde Olmedo hasta Terán			
9	2.9	Calle Rocafuerte desde Sucre hasta Camal Municipal, calle Ascázubi desde Av. Córdoba Galarza hasta calderón incluye transversales			
10	1.5	Av. Natalia Jarrin y Ascázubi desde Calderón hasta Sucre, Calderón desde Ascázubi hasta Av. Natalia Jarrin con calles intermedias, incluye Mercado Diario.			
11	2.3	Calles Restauración y Morales desde Calderón hasta Av. Córdoba Galarza con transversales y Av. Córdoba Galarza desde Gran Colombia hasta Av. Natalia Jarrin.			
12	2.5	Victor Cartagena, Quiroga, Mejía y Humberto Fierro desde Chile hasta Bolivar.			
13	3.3	Victor Cartagena, Quiroga, Mejía y Humberto Fierro desde Av. Córdoba Galarza hasta Chile, incluye transversales.			
14					
15					
Ing. Iván González F. JEFE DE RESIDUOS SÓLIDOS EMAPAAC-EP					

GOBIERNO AUTÓNOMO DESCENTRALIZADO INTERCULTURAL Y PLURINACIONAL DEL MUNICIPIO DE CAYAMBE				EMAPAAC Empresa Pública Municipal de Agua Potable, Alcantarillado y Aseo Cayambe	
REPORTE DIARIO DE LIMPIEZA DE CALLES Y ESPACIOS PÚBLICOS DE LA CIUDAD DE CAYAMBE.					
Nº EMAPAAC-EP-JRS-2025-RE		FECHA:			
TRABAJADOR BARRIDO	RUTA	CUMPLIMIENTO	OBSERVACIONES		
Nepas Ramiro	1				
Chicaiza Sebastián	1				
Quishpe Karina	2				
Quishpe Teresa	2				
Cacuango Miguel	3				
Tutillo Paul	3				
Imbaquingo Hugo	4				
Tutillo Segundo	4				
Rafael Campués	5				
Luis Quimbiulco	5				
Andrimba Luis	6				
Juan Andrange	7				
Total Kilometros Barridos		18.3	8/7		
DESCRIPCIÓN DE RUTAS					
RUTA	Km				
1	2.9	Calle Olmedo desde 23 de Julio hasta Sucre, alrededor de escuela Rebeca Jarrin, calle Juan Montalvo desde Bolivar hasta Independencia y transversales			
2	2.7	Calle Terán desde Bolivar hasta Independencia, pasajes de Florida I y transversales desde Rocafuerte hasta Juan Montalvo			
3	2.6	Calle Rocafuerte desde Bolivar y Eloy Alfaro, calle Ascázubi desde Amazonas hasta Bolivar con transversales			
4	2.5	Lado derecho de la Av. Natalia Jarrin desde Bolivar hasta Amazonas, calle Restauración y García Moreno con transversales desde Av. Natalia Jarrin hasta Ascázubi.			
5	2.3	Lado izquierdo de Av. Natalia Jarrin desde Bolivar hasta 24 de Mayo, Av. Clara Mesa hasta Bolivar, incluye transversales y Parque de la Madre, Av. Gonzalo León.			
6	0.9	Parque central 23 de julio (limpieza de canastillas, pasillos, áreas verdes), pretil central.			
7	1.6	Calles Bolivar y Sucre con calles intermedias, calles Restauración y Morales desde Bolivar hasta Libertad.			
8	2.8	Calle Juan Montalvo y Terán desde Sucre hasta Córdoba Galarza con transversales desde Olmedo hasta Terán			
9	2.9	Calle Rocafuerte desde Sucre hasta Camal Municipal, calle Ascázubi desde Av. Córdoba Galarza hasta calderón incluye transversales			
10	1.5	Av. Natalia Jarrin y Ascázubi desde Calderón hasta Sucre, Calderón desde Ascázubi hasta Av. Natalia Jarrin con calles intermedias, incluye Mercado Diario.			
11	2.3	Calles Restauración y Morales desde Calderón hasta Av. Córdoba Galarza con transversales y Av. Córdoba Galarza desde Gran Colombia hasta Av. Natalia Jarrin.			
12	2.5	Victor Cartagena, Quiroga, Mejía y Humberto Fierro desde Chile hasta Bolivar.			
13	3.3	Victor Cartagena, Quiroga, Mejía y Humberto Fierro desde Av. Córdoba Galarza hasta Chile, incluye transversales.			
14					
15					
Ing. Iván González F. JEFE DE RESIDUOS SÓLIDOS EMAPAAC-EP					





**GOBIERNO AUTÓNOMO DESCENTRALIZADO INTERCULTURAL Y PLURINACIONAL DEL MUNICIPIO DE CAYAMBE**

**EMAPAAC**

**REPORTE DIARIO DE LIMPIEZA DE CALLES Y ESPACIOS PÚBLICOS DE LA CIUDAD DE CAYAMBE.**

Nº EMAPAAC-EP-JRS-2025-RE: 208 FECHA: 27/07/2025

TRABAJADOR BARRIDO	RUTA	CUMPLIMIENTO	OBSERVACIONES
Nepas Ramiro	1		
Chicaiza Sebastián	2		
Quishpe Karina	3		
Quishpe Teresa	4		
Cacuango Miguel	5		
Tutillo Paul	6		
Imbaquingo Hugo	7		
Tutillo Segundo	8		
Rafael Campués	9		
Luis Quimbiulco	10		
Andrimba Luis			
Juan Andrago			
Wiliam Leon			
Luis P. Pizarro			
Wiliam Farinango			
Total Kilometros Barridos	22.7	10/10	

**DESCRIPCIÓN DE RUTAS**

RUTA	Km	DESCRIPCIÓN DE RUTAS
1	2.9	Calle Olmedo desde 23 de Julio hasta Sucre, alrededor de escuela Rebeca Jarrin, calle Juan Montalvo desde Bolívar hasta Independencia y transversales
2	2.7	Calle Terán desde Bolívar hasta Independencia, pasajes de Florida I y transversales desde Rocafuerte hasta Juan Montalvo
3	2.6	Calle Rocafuerte desde Bolívar y Eloy Alfaro, calle Ascázubi desde Amazonas hasta Bolívar con transversales
4	2.5	Lado derecho de la Av. Natalia Jarrin desde Bolívar hasta Amazonas, calle Restauración y García Moreno con transversales desde Av. Natalia Jarrin hasta Ascázubi.
5	2.3	Lado izquierdo de Av. Natalia Jarrin desde Bolívar hasta 24 de Mayo, Av. Clara Mesa hasta Bolívar, incluye transversales y Parque de la Madre, Av. Gonzalo León.
6	0.9	Parque central 23 de julio (limpieza de canastillas, pasillos, áreas verdes), pretil central.
7	1.6	Calles Bolívar y Sucre con calles intermedias, calles Restauración y Morales desde Bolívar hasta Libertad.
8	2.8	Calle Juan Montalvo y Terán desde Sucre hasta Córdoba Galarza con transversales desde Olmedo hasta Terán
9	2.9	Calle Rocafuerte desde Sucre hasta Camal Municipal, calle Ascázubi desde Av. Córdoba Galarza hasta calderón incluye transversales
10	1.5	Av. Natalia Jarrin y Ascázubi desde Calderón hasta Sucre, Calderón desde Ascázubi hasta Av. Natalia Jarrin con calles intermedias, incluye Mercado Diario.
11	2.3	Calles Restauración y Morales desde Calderón hasta Av. Córdoba Galarza con transversales y Av. Córdoba Galarza desde Gran Colombia hasta Av. Natalia Jarrin.
12	2.5	Víctor Cartagena, Quiroga, Mejía y Humberto Fierro desde Chile hasta Bolívar.
13	3.3	Víctor Cartagena, Quiroga, Mejía y Humberto Fierro desde Av. Córdoba Galarza hasta Chile, incluye transversales.
14		
15		

Ing. Iván González E.  
JEFE DE RESIDUOS SÓLIDOS  
EMAPAAC-EP

**GOBIERNO AUTÓNOMO DESCENTRALIZADO INTERCULTURAL Y PLURINACIONAL DEL MUNICIPIO DE CAYAMBE**

**EMAPAAC**

**REPORTE DIARIO DE LIMPIEZA DE CALLES Y ESPACIOS PÚBLICOS DE LA CIUDAD DE CAYAMBE.**

Nº EMAPAAC-EP-JRS-2025-RE: 209 FECHA: 28/07/2025

TRABAJADOR BARRIDO	RUTA	CUMPLIMIENTO	OBSERVACIONES
Nepas Ramiro	1		
Chicaiza Sebastián	2		
Quishpe Karina	3		
Quishpe Teresa	4		
Cacuango Miguel	5		
Tutillo Paul	6		
Imbaquingo Hugo	7		
Tutillo Segundo	8		
Rafael Campués	9		
Luis Quimbiulco	10		
Andrimba Luis	11		
Juan Andrago			
Wiliam Farinango			
Total Kilometros Barridos	25	11/13	

**DESCRIPCIÓN DE RUTAS**

RUTA	Km	DESCRIPCIÓN DE RUTAS
1	2.9	Calle Olmedo desde 23 de Julio hasta Sucre, alrededor de escuela Rebeca Jarrin, calle Juan Montalvo desde Bolívar hasta Independencia y transversales
2	2.7	Calle Terán desde Bolívar hasta Independencia, pasajes de Florida I y transversales desde Rocafuerte hasta Juan Montalvo
3	2.6	Calle Rocafuerte desde Bolívar y Eloy Alfaro, calle Ascázubi desde Amazonas hasta Bolívar con transversales
4	2.5	Lado derecho de la Av. Natalia Jarrin desde Bolívar hasta Amazonas, calle Restauración y García Moreno con transversales desde Av. Natalia Jarrin hasta Ascázubi.
5	2.3	Lado izquierdo de Av. Natalia Jarrin desde Bolívar hasta 24 de Mayo, Av. Clara Mesa hasta Bolívar, incluye transversales y Parque de la Madre, Av. Gonzalo León.
6	0.9	Parque central 23 de julio (limpieza de canastillas, pasillos, áreas verdes), pretil central.
7	1.6	Calles Bolívar y Sucre con calles intermedias, calles Restauración y Morales desde Bolívar hasta Libertad.
8	2.8	Calle Juan Montalvo y Terán desde Sucre hasta Córdoba Galarza con transversales desde Olmedo hasta Terán
9	2.9	Calle Rocafuerte desde Sucre hasta Camal Municipal, calle Ascázubi desde Av. Córdoba Galarza hasta calderón incluye transversales
10	1.5	Av. Natalia Jarrin y Ascázubi desde Calderón hasta Sucre, Calderón desde Ascázubi hasta Av. Natalia Jarrin con calles intermedias, incluye Mercado Diario.
11	2.3	Calles Restauración y Morales desde Calderón hasta Av. Córdoba Galarza con transversales y Av. Córdoba Galarza desde Gran Colombia hasta Av. Natalia Jarrin.
12	2.5	Víctor Cartagena, Quiroga, Mejía y Humberto Fierro desde Chile hasta Bolívar.
13	3.3	Víctor Cartagena, Quiroga, Mejía y Humberto Fierro desde Av. Córdoba Galarza hasta Chile, incluye transversales.
14		
15		

Ing. Iván González E.  
JEFE DE RESIDUOS SÓLIDOS  
EMAPAAC-EP





GOBIERNO AUTÓNOMO DESCENTRALIZADO INTERCULTURAL Y PLURINACIONAL DEL MUNICIPIO DE CAYAMBE				EMAPAAC EMPRESA PÚBLICA MUNICIPAL DE AGUA POTABLE, ALCANTARILLADO Y ASEO CAYAMBE	
<b>REPORTE DIARIO DE LIMPIEZA DE CALLES Y ESPACIOS PÚBLICOS DE LA CIUDAD DE CAYAMBE.</b>					
Nº EMAPAAC-EP-JRS-2025-RE	210	FECHA:	29/07/2025		
TRABAJADOR BARRIDO	RUTA	CUMPLIMIENTO	OBSERVACIONES		
Nepas Ramiro	1				
Chicaiza Sebastián	2				
Quishpe Karina	3				
Quishpe Teresa	4				
Cacuango Miguel	5				
Tutillo Paul	6				
Imbaquingo Hugo	7				
Tutillo Segundo	8				
Rafael Campués	9				
Luis Quimbiluco	10				
Andrimba Luis	11				
Juan Andrago	12				
Hector Barba	13		Cuatro días vacaciones		
Karin Salcedo	14		Permiso		
David Villahuerte	15				
David Lozapata	16				
Wilson Collaguza	17				
Total Kilometros Barrios	308	13/13			
<b>DESCRIPCIÓN DE RUTAS</b> 1 2.9 Calle Olmedo desde 23 de Julio hasta Sucre, alrededor de escuela Rebeca Jarrín, calle Juan Montalvo desde Bolívar hasta Independencia y transversales 2 2.7 Calle Terán desde Bolívar hasta Independencia, pasajes de Florida I y transversales desde Rocafuerte hasta Juan Montalvo 3 2.6 Calle Rocafuerte desde Bolívar y Eloy Alfaro, calle Ascázubi desde Amazonas hasta Bolívar con transversales 4 2.5 Lado derecho de la Av. Natalia Jarrín desde Bolívar hasta Amazonas, calle Restauración y García Moreno con transversales desde Av. Natalia Jarrín hasta Ascázubi. 5 2.3 Lado izquierdo de Av. Natalia Jarrín desde Bolívar hasta 24 de Mayo, Av. Clara Mesa hasta Bolívar, incluye transversales y Parque de la Madre, Av. Gonzalo León. 6 0.9 Parque central 23 de julio (limpieza de canastillas, pasillos, áreas verdes), pretil central. 7 1.6 Calles Bolívar y Sucre con calles intermedias, calles Restauración y Morales desde Bolívar hasta Libertad. 8 2.8 Calle Juan Montalvo y Terán desde Sucre hasta Córdoba Galarza con transversales desde Olmedo hasta Terán 9 2.9 Calle Rocafuerte desde Sucre hasta Camal Municipal, calle Ascázubi desde Av. Córdoba Galarza hasta calderón incluye transversales 10 1.5 Av. Natalia Jarrín y Ascázubi desde Calderón hasta Sucre, Calderón desde Ascázubi hasta Av. Natalia Jarrín con calles intermedias, incluye Mercado Diario. 11 2.3 Calles Restauración y Morales desde Calderón hasta Av. Córdoba Galarza con transversales y Av. Córdoba Galarza desde Gran Colombia hasta Av. Natalia Jarrín. 12 2.5 Víctor Cartagena, Quiroga, Mejía y Humberto Fierro desde Chile hasta Bolívar. 13 3.3 Víctor Cartagena, Quiroga, Mejía y Humberto Fierro desde Av. Córdoba Galarza hasta Chile, incluye transversales. 14 15					
Ing. Iván González F. JEFE DE RESIDUOS SÓLIDOS EMAPAAC-EP					

GOBIERNO AUTÓNOMO DESCENTRALIZADO INTERCULTURAL Y PLURINACIONAL DEL MUNICIPIO DE CAYAMBE				EMAPAAC EMPRESA PÚBLICA MUNICIPAL DE AGUA POTABLE, ALCANTARILLADO Y ASEO CAYAMBE	
<b>REPORTE DIARIO DE LIMPIEZA DE CALLES Y ESPACIOS PÚBLICOS DE LA CIUDAD DE CAYAMBE.</b>					
Nº EMAPAAC-EP-JRS-2025-RE	211	FECHA:	30/07/2025		
TRABAJADOR BARRIDO	RUTA	CUMPLIMIENTO	OBSERVACIONES		
Nepas Ramiro	1				
Chicaiza Sebastián	2				
Quishpe Karina	3				
Quishpe Teresa	4				
Cacuango Miguel	5				
Tutillo Paul	6				
Imbaquingo Hugo	7				
Tutillo Segundo	8				
Rafael Campués	9		Permiso vacaciones		
Luis Quimbiluco	10		Permiso		
Andrimba Luis	11				
Juan Andrago	12				
Karin Salcedo	13				
David Villahuerte	14				
David Lozapata	15				
Wilson Collaguza	16				
Total Kilometros Barrios	285	12/13			
<b>DESCRIPCIÓN DE RUTAS</b> 1 2.9 Calle Olmedo desde 23 de Julio hasta Sucre, alrededor de escuela Rebeca Jarrín, calle Juan Montalvo desde Bolívar hasta Independencia y transversales 2 2.7 Calle Terán desde Bolívar hasta Independencia, pasajes de Florida I y transversales desde Rocafuerte hasta Juan Montalvo 3 2.6 Calle Rocafuerte desde Bolívar y Eloy Alfaro, calle Ascázubi desde Amazonas hasta Bolívar con transversales 4 2.5 Lado derecho de la Av. Natalia Jarrín desde Bolívar hasta Amazonas, calle Restauración y García Moreno con transversales desde Av. Natalia Jarrín hasta Ascázubi. 5 2.3 Lado izquierdo de Av. Natalia Jarrín desde Bolívar hasta 24 de Mayo, Av. Clara Mesa hasta Bolívar, incluye transversales y Parque de la Madre, Av. Gonzalo León. 6 0.9 Parque central 23 de julio (limpieza de canastillas, pasillos, áreas verdes), pretil central. 7 1.6 Calles Bolívar y Sucre con calles intermedias, calles Restauración y Morales desde Bolívar hasta Libertad. 8 2.8 Calle Juan Montalvo y Terán desde Sucre hasta Córdoba Galarza con transversales desde Olmedo hasta Terán 9 2.9 Calle Rocafuerte desde Sucre hasta Camal Municipal, calle Ascázubi desde Av. Córdoba Galarza hasta calderón incluye transversales 10 1.5 Av. Natalia Jarrín y Ascázubi desde Calderón hasta Sucre, Calderón desde Ascázubi hasta Av. Natalia Jarrín con calles intermedias, incluye Mercado Diario. 11 2.3 Calles Restauración y Morales desde Calderón hasta Av. Córdoba Galarza con transversales y Av. Córdoba Galarza desde Gran Colombia hasta Av. Natalia Jarrín. 12 2.5 Víctor Cartagena, Quiroga, Mejía y Humberto Fierro desde Chile hasta Bolívar. 13 3.3 Víctor Cartagena, Quiroga, Mejía y Humberto Fierro desde Av. Córdoba Galarza hasta Chile, incluye transversales. 14 15					
Ing. Iván González F. JEFE DE RESIDUOS SÓLIDOS EMAPAAC-EP					





**REPORTE DIARIO DE LIMPIEZA DE CALLES Y ESPACIOS PÚBLICOS DE LA CIUDAD DE CAYAMBE.**

Nº EMAPAAC-EP-JRS-2025-RE: 212 FECHA: 31/07/2025

TRABAJADOR BARRIDO	RUTA	CUMPLIMIENTO	OBSERVACIONES
Nepas Ramiro	1		
Chicaiza Sebastián	2		
Quishpe Karina	3		
Quishpe Teresa	4		
Cacuango Miguel	5		
Tutillo Paul	6		
Imbaquingo Hugo	7		
Tutillo Segundo	8		
Rafael Campués	9		
Luis Quimbiluco	10		
Andrimba Luis	11		
Juan Andrango	12		
Kevin Salcedo	13		
David Villalaz	14		
David Riquelme	15		
Wilson Tabares	16		
Vinicio Barrios	17		
Total Kilometros Barridos	27.5	12/13	

DESCRIPCIÓN DE RUTAS

- 2.9 Calle Olmedo desde 23 de Julio hasta Sucre, alrededor de escuela Rebeca Jarrín, calle Juan Montalvo desde Bolívar hasta Independencia y transversales
- 2.7 Calle Terán desde Bolívar hasta Independencia, pasajes de Florida I y transversales desde Rocafuerte hasta Juan Montalvo
- 2.6 Calle Rocafuerte desde Bolívar y Eloy Alfaro, calle Ascázubi desde Amazonas hasta Bolívar con transversales
- 2.5 Lado derecho de la Av. Natalia Jarrín desde Bolívar hasta Amazonas, calle Restauración y García Moreno con transversales desde Av. Natalia Jarrín hasta Ascázubi.
- 2.3 Lado izquierdo de Av. Natalia Jarrín desde Bolívar hasta 24 de Mayo, Av. Clara Mesa hasta Bolívar, incluye trasversales y Parque de la Madre, Av. Gonzalo León.
- 0.9 Parque central 23 de julio (limpieza de canastillas, pasillos, áreas verdes), pretil central.
- 1.6 Calles Bolívar y Sucre con calles intermedias, calles Restauración y Morales desde Bolívar hasta Libertad.
- 2.8 Calle Juan Montalvo y Terán desde Sucre hasta Córdoba Galarza con transversales desde Olmedo hasta Terán
- 2.9 Calle Rocafuerte desde Sucre hasta Camal Municipal, calle Ascázubi desde Av. Córdoba Galarza hasta calderón incluye transversales
- 1.5 Av. Natalia Jarrín y Ascázubi desde Calderón hasta Sucre, Calderón desde Ascázubi hasta Av. Natalia Jarrín con calles intermedias, incluye Mercado Diario.
- 2.3 Calles Restauración y Morales desde Calderón hasta Av. Córdoba Galarza con transversales y Av. Córdoba Galarza desde Gran Colombia hasta Av. Natalia Jarrín.
- 2.5 Víctor Cartagena, Quiroga, Mejía y Humberto Fierro desde Chile hasta Bolívar.
- 3.3 Víctor Cartagena, Quiroga, Mejía y Humberto Fierro desde Av. Córdoba Galarza hasta Chile, incluye transversales.
- 
- 
- 

Ing. Iván González F.  
JEFE DE RESIDUOS SÓLIDOS  
EMAPAAC-EP

**REPORTE DIARIO DE LIMPIEZA DE CALLES Y ESPACIOS PÚBLICOS DE LA CIUDAD DE CAYAMBE.**

Nº EMAPAAC-EP-JRS-2025-RE: FECHA:

TRABAJADOR BARRIDO	RUTA	CUMPLIMIENTO	OBSERVACIONES
Nepas Ramiro			
Chicaiza Sebastián			
Quishpe Karina			
Quishpe Teresa			
Cacuango Miguel			
Tutillo Paul			
Imbaquingo Hugo			
Tutillo Segundo			
Rafael Campués			
Luis Quimbiluco			
Andrimba Luis			
Juan Andrango			
Total Kilometros Barridos			

DESCRIPCIÓN DE RUTAS

- 2.9 Calle Olmedo desde 23 de Julio hasta Sucre, alrededor de escuela Rebeca Jarrín, calle Juan Montalvo desde Bolívar hasta Independencia y transversales
- 2.7 Calle Terán desde Bolívar hasta Independencia, pasajes de Florida I y transversales desde Rocafuerte hasta Juan Montalvo
- 2.6 Calle Rocafuerte desde Bolívar y Eloy Alfaro, calle Ascázubi desde Amazonas hasta Bolívar con transversales
- 2.5 Lado derecho de la Av. Natalia Jarrín desde Bolívar hasta Amazonas, calle Restauración y García Moreno con transversales desde Av. Natalia Jarrín hasta Ascázubi.
- 2.3 Lado izquierdo de Av. Natalia Jarrín desde Bolívar hasta 24 de Mayo, Av. Clara Mesa hasta Bolívar, incluye trasversales y Parque de la Madre, Av. Gonzalo León.
- 0.9 Parque central 23 de julio (limpieza de canastillas, pasillos, áreas verdes), pretil central.
- 1.6 Calles Bolívar y Sucre con calles intermedias, calles Restauración y Morales desde Bolívar hasta Libertad.
- 2.8 Calle Juan Montalvo y Terán desde Sucre hasta Córdoba Galarza con transversales desde Olmedo hasta Terán
- 2.9 Calle Rocafuerte desde Sucre hasta Camal Municipal, calle Ascázubi desde Av. Córdoba Galarza hasta calderón incluye transversales
- 1.5 Av. Natalia Jarrín y Ascázubi desde Calderón hasta Sucre, Calderón desde Ascázubi hasta Av. Natalia Jarrín con calles intermedias, incluye Mercado Diario.
- 2.3 Calles Restauración y Morales desde Calderón hasta Av. Córdoba Galarza con transversales y Av. Córdoba Galarza desde Gran Colombia hasta Av. Natalia Jarrín.
- 2.5 Víctor Cartagena, Quiroga, Mejía y Humberto Fierro desde Chile hasta Bolívar.
- 3.3 Víctor Cartagena, Quiroga, Mejía y Humberto Fierro desde Av. Córdoba Galarza hasta Chile, incluye transversales.
- 
- 
- 

Ing. Iván González F.  
JEFE DE RESIDUOS SÓLIDOS  
EMAPAAC-EP

