

Informe Nº EMAPAAC EP- JRS-2024-065-IN
Cayambe, 04 de septiembre de 2024.

PARA: Ing. Jorge Cuascota
GERENTE GENERAL DE EMAPAAC-EP.

Ing. Juan Carlos Quinatoa
COORDINADOR DE ASEO EMAPAAC-EP.

DE: Ing. Iván González
JEFE DE RESIDUOS SÓLIDOS EMAPAAC-EP.

ASUNTO: Informe de ejecución de barrido del mes de agosto 2024.

1. ANTECEDENTES

En cumplimiento de la reforma al estatuto orgánico de gestión organizacional por procesos de la empresa pública municipal de agua potable alcantarillado y aseo Cayambe EMAPAAC-EP, “2.1.2 Unidad de Residuos Sólidos - Jefe de Residuos Sólidos, teniendo como funciones:

- Organizar los grupos de trabajo de recolección de residuos sólidos domiciliarios, barrido manual diurno y mecánico nocturno;
- Diseñar rutas, horarios y frecuencias para la recolección y barrido de los residuos sólidos de la ciudad de Cayambe;
- Elaborar informes técnicos con indicadores que permitan la toma de decisiones para el mejoramiento del servicio de recolección y barrido;
- Garantizar la limpieza de calles, plazas y demás lugares públicos de la ciudad de Cayambe;

2. BASE LEGAL

2.1. CONSTITUCIÓN DE LA REPÚBLICA.

TÍTULO V ORGANIZACIÓN TERRITORIAL DEL ESTADO Capítulo primero, Principios generales.

Art.264, numeral ° 4, señala que: “(...) corresponde exclusivamente a los Gobiernos Municipales la prestación de los servicios públicos de agua potable, alcantarillado, depuración de aguas residuales, manejo de desechos sólidos (...)”.

TITULO VII, RÉGIMEN DEL BUEN VIVIR, Capítulo primero, Inclusión y equidad.

“Art. 314.- El Estado será responsable de la provisión de los servicios públicos de agua potable y de riego, saneamiento, energía eléctrica, telecomunicaciones, vialidad, infraestructuras portuarias y aeroportuarias, y los demás que determine



la ley. El Estado garantizará que los servicios públicos y su provisión respondan a los principios de obligatoriedad, generalidad, uniformidad, eficiencia, responsabilidad, universalidad, accesibilidad, regularidad, continuidad y calidad. El Estado dispondrá que los precios y tarifas de los servicios públicos sean equitativos, y establecerá su control y regulación.”

2.2. ACUERDO MINISTERIAL NO. 061 QUE REFORMAR EL LIBRO VI DEL TEXTO UNIFICADO DE LEGISLACIÓN SECUNDARIA DEL MINISTERIO DEL AMBIENTE DE LA CALIDAD AMBIENTAL.

“**Art. 57.** Responsabilidades de los Gobiernos Autónomos Descentralizados Municipales.- Garantizarán el manejo integral de residuos y/o desechos sólidos generados en el área de su competencia, ya sea por administración o mediante contratos con empresas públicas o privadas; promoviendo la minimización en la generación de residuos y/o desechos sólidos, la separación en la fuente, procedimientos adecuados para barrido y recolección, transporte, almacenamiento temporal de ser el caso, acopio y/o transferencia; fomentar su aprovechamiento, dar adecuado tratamiento y correcta disposición final de los desechos que no pueden ingresar nuevamente a un ciclo de vida productivo...”

2.3. CÓDIGO ORGÁNICO DE ORGANIZACIÓN TERRITORIAL, COOTAD, CAPÍTULO III GOBIERNO AUTÓNOMO DESCENTRALIZADO MUNICIPAL

Art. 55.- Competencias exclusivas del gobierno autónomo descentralizado municipal. Los gobiernos autónomos descentralizados municipales tendrán las siguientes competencias exclusivas sin perjuicio de otras que determine la ley;

d) Prestar los servicios públicos de agua potable, alcantarillado, depuración de aguas residuales, manejo de desechos sólidos, actividades de saneamiento ambiental y aquellos que establezca la ley;”

Art.136.- Ejercicio de las competencias de gestión ambiental.- “(...) Los Gobiernos Autónomos Descentralizados Municipales establecerán, en forma progresiva, Sistemas de Gestión Integral de Desechos (...)”.

Artículo 228.- “La gestión de los residuos no peligrosos, en todos los niveles y formas de gobierno, estará alineada a la política nacional dictada por la Autoridad Ambiental Nacional y demás instrumentos técnicos y de gestión que se definan para el efecto.”

2.4. CÓDIGO ORGÁNICO DEL AMBIENTE, TÍTULO V, GESTIÓN INTEGRAL DE RESIDUOS Y DESECHOS, CAPÍTULO I, DISPOSICIONES GENERALES

Art. 225.- Políticas generales de la gestión integral de los residuos y desechos. Serán de obligatorio cumplimiento, tanto para las instituciones del Estado, en sus distintos niveles y formas de gobierno, regímenes especiales, así como para las personas naturales o jurídicas, las siguientes políticas generales:



9. El fomento al establecimiento de estándares para el manejo de residuos y desechos en la generación, almacenamiento temporal, recolección, transporte, aprovechamiento, tratamiento y disposición final;

Art. 231.- Obligaciones y responsabilidades. Serán responsables de la gestión integral de residuos sólidos no peligrosos a nivel nacional, los siguientes actores públicos y privados:

“2. Los Gobiernos Autónomos Descentralizados Municipales o Metropolitanos serán los responsables del manejo integral de residuos sólidos no peligrosos y desechos sanitarios generados en el área de su jurisdicción, por lo tanto están obligados a fomentar en los generadores alternativas de gestión, de acuerdo al principio de jerarquización, así como la investigación y desarrollo de tecnologías. Estos deberán establecer los procedimientos adecuados para barrido, recolección y transporte, almacenamiento temporal de ser el caso, acopio y transferencia, con enfoques de inclusión económica y social de sectores vulnerables.”

2.5. REGLAMENTO AL CÓDIGO ORGÁNICO DEL AMBIENTE, CAPITULO III, GESTIÓN INTEGRAL DE RESIDUOS Y DESECHOS SOLIDOS NO PELIGROSOS.

Art. 589.- Barrido y limpieza.- Consiste en el conjunto de acciones tendientes a dejar las áreas y las vías públicas libres de todo residuo sólido esparcido o acumulado, de manera que queden libres de papeles, hojas, arenilla y de cualquier otro objeto o material susceptible de ser removido manualmente o mediante el uso de equipos mecánicos.

Los gobiernos autónomos descentralizados municipales y metropolitanos, deberán garantizar la prestación del servicio de barrido y limpieza de residuos y desechos sólidos no peligrosos en áreas y vías públicas, considerando la alternativa óptima de acuerdo a las características del cantón, incluyendo, pero no limitado a coberturas, rutas, frecuencias, horarios y tecnología.

2.6. ORDENANZA PARA LA GESTIÓN INTEGRAL DE LOS RESIDUOS SÓLIDOS EN EL CANTÓN CAYAMBE, CAPÍTULO IV, DEL BARRIDO Y RECOLECCIÓN DE LOS RESIDUOS SÓLIDOS COMUNES.

“Art. 3. El barrido de espacios públicos, recolección, transporte, disposición final y tratamiento de los residuos sólidos (orgánicos, inorgánicos, materiales reciclables, residuos industriales y sanitarios) es responsabilidad del GADIP – MC, a través de EMAPAAC-EP y los GAD’s parroquiales.

Art. 8.- El objetivo de la presente Ordenanza es normar la gestión integral de los residuos sólidos, para lo cual se establece:

- a) Un sistema de barrido que permita a la ciudad, centros parroquiales y demás poblados del Cantón, mantener un ambiente limpio garantizando la salud de quienes habitan en su jurisdicción;



CAPÍTULO IV, DEL BARRIDO Y RECOLECCIÓN DE LOS RESIDUOS SÓLIDOS COMUNES

Art. 11.- Es obligación de los/las propietarios/as o arrendatarios/as de los locales ubicados en el área urbana de la ciudad, centros parroquiales y poblados del cantón, mantener limpio el frente de sus propiedades, tanto en el área de aceras como en el 50% de la calle, debiendo hacerlo el barrido de afuera hacia adentro, y el producto de este se recogerá para su envío en los vehículos recolectores según el horario establecido para cada sector.

2.7. “LA PRIMERA REFORMA A LA ORDENANZA REFORMATORIA DE LA CONSTITUCIÓN DE LA EMPRESA PUBLICA MUNICIPAL DE AGUA POTABLE, ALCANTARILLADO Y ASEO CAYAMBE (EMAPAAC-EP)”

Estableciendo como atribuciones, deberes y obligaciones de la Empresa lo siguiente:

“Art 3.- Ámbito de Acción y Competencia.- La EMAPAAC-EP, ejercerá su acción en la ciudad de Cayambe, dentro del perímetro urbano y parroquias del cantón Cayambe de la provincia de Pichincha, teniendo competencia para todo lo relacionado con la prestación de servicios de agua potable, alcantarillado, barrido, recolección, transporte de residuos sólidos de la ciudad de Cayambe y administración del sitio de disposición final del cantón Cayambe, para lo cual podrá realizar convenios y/o alianzas estratégicas que permitan cumplir con la competencia entregada.”

3. OBJETIVOS

3.1. OBJETIVO GENERAL:

- Reportar la ejecución de limpieza de calles y espacios públicos de la ciudad de Cayambe del 01 al 31 de agosto de 2024.

3.2. OBJETIVOS ESPECÍFICOS

- Determinar la cobertura del servicio de barrido de la ciudad de Cayambe del 01 al 31 de agosto de 2024.
- Determinar la continuidad del servicio de barrido de la ciudad de Cayambe del 01 al 31 de agosto de 2024.

4. DESARROLLO

4.1. Cobertura del servicio de barrido de la ciudad de Cayambe del mes de agosto 2024.

Para determinar la cobertura del servicio de barrido se aplica la siguiente fórmula:



$$\text{Cobertura} = \frac{\text{Longitud calles barridas mes (Km lineal)}}{\text{Longitud total de calles susceptibles a barrer (Km lineal)}} \times 100$$

Para el reporte diario de limpieza de calles y espacios públicos de la ciudad de Cayambe se registra diariamente de forma manual las rutas cubiertas con el personal disponible, en función de los días efectivos de trabajo y cumpliendo el horario rotativo establecido por la coordinación de aseo de EMAPAAC-EP.

En el cuadro 1 se consolida la cantidad de kilómetros barridos del mes de agosto 2024 y la cobertura.

Cuadro 1. Consolidado de reportes diarios de limpieza de calles y espacios públicos del mes de agosto del 2024.

CONSOLIDADO COBERTURA REPORTE DE BARRIDO AGOSTO 2024				
FECHA	REPORTE	Km BARRIDOS	Km (RUTAS BASE)	COBERTURA %
1/8/2024	214	30,8	30,8	100,0
2/8/2024	215	30,8	30,8	100,0
3/8/2024	216	15,5	15,5	100,0
4/8/2024	217	21,2	22,7	93,4
5/8/2024	218	27,5	30,8	89,3
6/8/2024	219	27,5	30,8	89,3
7/8/2024	220	18,3	30,8	59,4
8/8/2024	221	27,5	30,8	89,3
9/8/2024	222	21,2	30,8	68,8
10/8/2024	223	15,5	15,5	100,0
11/8/2024	224	22,7	22,7	100,0
12/8/2024	225	25	30,8	81,2
13/8/2024	226	30,8	30,8	100,0
14/8/2024	227	30,8	30,8	100,0
15/8/2024	228	22,7	30,8	73,7
16/8/2024	229	22,7	30,8	73,7
17/8/2024	230	13,9	15,5	89,7
18/8/2024	231	22,7	22,7	100,0
19/8/2024	232	27,5	30,8	89,3
20/8/2024	233	22,7	30,8	73,7
21/8/2024	234	22,7	30,8	73,7
22/8/2024	235	30,8	30,8	100,0
23/8/2024	236	30,8	30,8	100,0
24/8/2024	237	15,5	15,5	100,0
25/8/2024	238	21,2	22,7	93,4
26/8/2024	239	22,7	30,8	73,7
27/8/2024	240	30,8	30,8	100,0
28/8/2024	241	27,5	30,8	89,3
29/8/2024	242	18,3	30,8	59,4
30/8/2024	243	21,2	30,8	68,8
31/8/2024	244	15,5	15,5	100,0
TOTAL Km barridos		734,3	COBERTURA PROMEDIO %	88,0

Fuente: Reportes diarios de limpieza de calles y espacios públicos Anexo 1.



Del cuadro 1 se cuantifica un total de 734.3 km barridos de calles céntricas de la ciudad de Cayambe del 01 al 31 de agosto de 2024, con una cobertura promedio del 88.0 %. Con una reducción de 23.3 km en comparación del mes de julio.

Se debe indicar que el día 09 de agosto, día de asueto nacional, se cubrió el servicio de barrido con la modalidad de horas extras con nueve trabajadores; este valor tiene incidencia en la reducción de cobertura y continuidad del servicio.

4.2. Continuidad del servicio de barrido

En el cuadro 2 se muestra el registro de rutas programadas y rutas ejecutadas por día, de donde se obtendrá el indicador mediante la siguiente formula:

$$\text{Continuidad} = \frac{\text{Rutas Ejecutadas en el mes}}{\text{Rutas programadas en el mes}} \times 100$$

Cuadro 2. Continuidad del servicio de barrido de la ciudad de Cayambe del 01 al 31 de agosto del 2024.

CONTINUIDAD DEL SERVICIO DE BARRIDO AGOSTO 2024				
Día	Fecha	Rutas Programadas	Rutas ejecutadas	Continuidad %
Jueves	1/8/2024	13	13	100,0
Viernes	2/8/2024	13	13	100,0
Sábado	3/8/2024	7	7	100,0
Domingo	4/8/2024	10	9	90,0
Lunes	5/8/2024	13	12	92,3
Martes	6/8/2024	13	12	92,3
Miércoles	7/8/2024	13	8	61,5
Jueves	8/8/2024	13	12	92,3
Viernes	9/8/2024	13	9	69,2
Sábado	10/8/2024	7	7	100,0
Domingo	11/8/2024	10	10	100,0
Lunes	12/8/2024	13	11	84,6
Martes	13/8/2024	13	13	100,0
Miércoles	14/8/2024	13	13	100,0
Jueves	15/8/2024	13	10	76,9
Viernes	16/8/2024	13	10	76,9
Sábado	17/8/2024	7	6	85,7
Domingo	18/8/2024	10	10	100,0
Lunes	19/8/2024	13	12	92,3
Martes	20/8/2024	13	10	76,9
Miércoles	21/8/2024	13	10	76,9
Jueves	22/8/2024	13	13	100,0
Viernes	23/8/2024	13	13	100,0
Sábado	24/8/2024	7	7	100,0
Domingo	25/8/2024	10	9	90,0
Lunes	26/8/2024	13	10	76,9
Martes	27/8/2024	13	13	100,0
Miércoles	28/8/2024	13	12	92,3
Jueves	29/8/2024	13	8	61,5
Viernes	30/8/2024	13	9	69,2
Sábado	31/8/2024	7	7	100,0
TOTAL		361	318	88,1

Fuente: Reportes diarios de limpieza de calles y espacios públicos Anexo 1



$$\text{Continuidad} = \frac{318}{361} \times 100 = 88.1\%$$

Del cuadro 2 se cuantifica un total de 318 rutas ejecutadas de 361 programadas con un 88.1 % de continuidad.

5. CONCLUSIONES

- La cobertura promedio del servicio de barrido del centro de la ciudad de Cayambe del mes agosto fue de 88.0 %; con un total de 734.3 km barridos.
- La continuidad promedio del servicio de barrido de la ciudad de Cayambe del mes de agosto fue del 88.1 %.
- Se requiere al menos 18 jornaleros de barrido para establecer un horario rotativo y fijo para mantener 13 rutas de barrido permanentes de lunes a domingo y cubrir vacaciones.

6. RECOMENDACIONES

- Reglamentar la disponibilidad de una cuadrilla base de barrido para cubrir los turnos de barrido de feriados.
- Para mantener una cobertura permanente de 13 rutas de barrido, con un horario rotativo, es necesario contar con al menos 18 jornaleros de barrido fijo.
- Asignar un chofer para la operación de la barredora mecánica.
- Solicitar el reemplazo urgente del Néstor Iguago, bajo el pronunciamiento de reubicación con su correspondiente reemplazo a fin de evitar la pérdida de mano de obra y una baja en los indicadores de gestión del servicio de barrido.
- Actualizar las tarifas de la Gestión Integral de Residuos Sólidos de forma que garantice la sostenibilidad y estabilidad económica de la gestión y la contratación de barredores para completar las rutas de barrido y atender al 100% la cobertura diaria.
- Continuar con las charlas de concientización ambiental a cada una de las instituciones educativas que integran el Distrito de Educación Cayambe, y se adopten medidas orientadas a la reducción de papel y reciclaje de envases tetra pack que se generan diariamente en la alimentación escolar.
- Solicitar al GADIP-MC se ejecuten procedimientos de control de la fauna urbana en todos los barrios de la ciudad de Cayambe y el control de las ventas ambulantes, especialmente los primeros días de cada mes y de quincena.



- Solicitar a la Dirección de Planificación y ordenamiento territorial del GADIP-MC, ejerza control en lo referente a la obligatoriedad de construcción de cerramientos de lotes, con el objetivo de erradicar basurales y reducir focos de contaminación y la necesidad de mano de obra de barrido manual y actividades de saneamiento.

Atentamente,

Ing. Iván González F.
JEFE TÉCNICO RESIDUOS SÓLIDOS
EMAPAAC - EP.

C.C: Archivo Jefatura Residuos Sólidos EMAPAAC – EP.

Elaborado por: Ing. Iván González F.


Aprobado por:


Ing. Juan Carlos Quinatoa
COORDINADOR DE ASEO
EMAPAAC-EP.




7. ANEXOS

Reportes diarios de limpieza de calles y espacios públicos de la ciudad de Cayambe del mes de agosto 2024.

GOBIERNO AUTÓNOMO DESCENTRALIZADO INTERCULTURAL Y PLURINACIONAL DEL MUNICIPIO DE CAYAMBE				EMAPAAC EMPRESA PÚBLICA MUNICIPAL DE AGUA POTABLE, ALCANTARILLADO Y ASEO CAYAMBE	
REPORTE DIARIO DE LIMPIEZA DE CALLES Y ESPACIOS PÚBLICOS DE LA CIUDAD DE CAYAMBE.					
Nº EMAPAAC-EP-JRS-2024-RE	214	FECHA:	01/08 2024		
TRABAJADOR BARRIDO	RUTA	CUMPLIMIENTO	OBSERVACIONES		
Nepas Ramiro	1				
Chicaiza Sebastián	2				
Quishpe Karina	3				
Quishpe Teresa	4				
Cacuango Miguel	5				
Tuttilo Paul	6				
Imbaquingo Manuel	7				
Imbaquingo Hugo	8				
Tuttilo Segundo	9				
Rafael Campués	10				
Luis Quimbiulco	11				
Andrimba Luis	12				
Gabriel Ulcunago	13				
José Churuchumbi	14				
Gonzalo Gualavisi	15				
Luis Imbaquingo	16				
Total Kilometros Barridos	30.8	13/13			
RUTA Km DESCRIPCIÓN DE RUTAS					
1	2.9	Calle Olmedo desde 23 de Julio hasta Sucre, alrededor de escuela Rebeca Jarrín, calle Juan Montalvo desde Bolívar hasta Independencia y transversales			
2	2.7	Calle Terán desde Bolívar hasta Independencia, pasajes de Florida 1 y transversales desde Rocafuerte hasta Juan Montalvo			
3	2.6	Calle Rocafuerte desde Bolívar y Eloy Alfaro, calle Ascázubi desde Amazonas hasta Bolívar con transversales			
4	2.5	Lado derecho de la Av. Natalia Jarrín desde Bolívar hasta Amazonas, calle Restauración y García Moreno con transversales desde Av. Natalia Jarrín hasta Ascázubi.			
5	2.3	Lado izquierdo de Av. Natalia Jarrín desde Bolívar hasta 24 de Mayo, Av. Clara Mesa hasta Bolívar, incluye transversales y Parque de la Madre, Av. Gonzalo León.			
6	0.9	Parque central 23 de julio (limpieza de canastillas, pasillos, áreas verdes), pretil central.			
7	1.6	Calles Bolívar y Sucre con calles intermedias, calles Restauración y Morales desde Bolívar hasta Libertad.			
8	2.8	Calle Juan Montalvo y Terán desde Sucre hasta Córdoba Galarza con transversales desde Olmedo hasta Terán			
9	2.9	Calle Rocafuerte desde Sucre hasta Camal Municipal, calle Ascázubi desde Av. Córdoba Galarza hasta calderón incluye transversales			
10	1.5	Av. Natalia Jarrín y Ascázubi desde Calderón hasta Sucre, Calderón desde Ascázubi hasta Av. Natalia Jarrín con calles intermedias, incluye Mercado Diario.			
11	2.3	Calles Restauración y Morales desde Calderón hasta Av. Córdoba Galarza con transversales y Av. Córdoba Galarza desde Gran Colombia hasta Av. Natalia Jarrín.			
12	2.5	Victor Cartagena, Quiroga, Mejía y Humberto Fierro desde Chile hasta Bolívar.			
13	3.3	Victor Cartagena, Quiroga, Mejía y Humberto Fierro desde Av. Córdoba Galarza hasta Chile, incluye transversales.			
14					
15					
 Ing. Juan González P. JEFE DE RESIDUOS SÓLIDOS EMAPAAC-EP					


GOBIERNO AUTÓNOMO DESCENTRALIZADO INTERCULTURAL Y PLURINACIONAL DEL MUNICIPIO DE CAYAMBE				EMAPAAC EMPRESA PÚBLICA MUNICIPAL DE AGUA POTABLE, ALCANTARILLADO Y ASEO CAYAMBE	
REPORTE DIARIO DE LIMPIEZA DE CALLES Y ESPACIOS PÚBLICOS DE LA CIUDAD DE CAYAMBE.					
Nº EMAPAAC-EP-JRS-2024-RE	215	FECHA:	02/08/2024		
TRABAJADOR BARRIDO	RUTA	CUMPLIMIENTO	OBSERVACIONES		
Nepas Ramiro	1				
Chicaiza Sebastián	2				
Quishpe Karina	3				
Quishpe Teresa	4				
Cacuango Miguel	5				
Tuttilo Paul	6		Permiso cargo vacaciones		
Imbaquingo Manuel	7				
Imbaquingo Hugo	8				
Tuttilo Segundo	9				
Rafael Campués	10				
Luis Quimbiulco	11				
Andrimba Luis	12		Permiso cargo pedido día de descanso		
Gabriel Ulcunago	13		Permiso cargo vacaciones		
José Churuchumbi	14				
Gonzalo Gualavisi	15				
Luis Imbaquingo	16				
Dario Zaldívar	17				
Segundo Zaldívar	18				
Total Kilometros Barridos	30.8	13/13			
RUTA Km DESCRIPCIÓN DE RUTAS					
1	2.9	Calle Olmedo desde 23 de Julio hasta Sucre, alrededor de escuela Rebeca Jarrín, calle Juan Montalvo desde Bolívar hasta Independencia y transversales			
2	2.7	Calle Terán desde Bolívar hasta Independencia, pasajes de Florida 1 y transversales desde Rocafuerte hasta Juan Montalvo			
3	2.6	Calle Rocafuerte desde Bolívar y Eloy Alfaro, calle Ascázubi desde Amazonas hasta Bolívar con transversales			
4	2.5	Lado derecho de la Av. Natalia Jarrín desde Bolívar hasta Amazonas, calle Restauración y García Moreno con transversales desde Av. Natalia Jarrín hasta Ascázubi.			
5	2.3	Lado izquierdo de Av. Natalia Jarrín desde Bolívar hasta 24 de Mayo, Av. Clara Mesa hasta Bolívar, incluye transversales y Parque de la Madre, Av. Gonzalo León.			
6	0.9	Parque central 23 de julio (limpieza de canastillas, pasillos, áreas verdes), pretil central.			
7	1.6	Calles Bolívar y Sucre con calles intermedias, calles Restauración y Morales desde Bolívar hasta Libertad.			
8	2.8	Calle Juan Montalvo y Terán desde Sucre hasta Córdoba Galarza con transversales desde Olmedo hasta Terán			
9	2.9	Calle Rocafuerte desde Sucre hasta Camal Municipal, calle Ascázubi desde Av. Córdoba Galarza hasta calderón incluye transversales			
10	1.5	Av. Natalia Jarrín y Ascázubi desde Calderón hasta Sucre, Calderón desde Ascázubi hasta Av. Natalia Jarrín con calles intermedias, incluye Mercado Diario.			
11	2.3	Calles Restauración y Morales desde Calderón hasta Av. Córdoba Galarza con transversales y Av. Córdoba Galarza desde Gran Colombia hasta Av. Natalia Jarrín.			
12	2.5	Victor Cartagena, Quiroga, Mejía y Humberto Fierro desde Chile hasta Bolívar.			
13	3.3	Victor Cartagena, Quiroga, Mejía y Humberto Fierro desde Av. Córdoba Galarza hasta Chile, incluye transversales.			
14					
15					
 Ing. Juan González P. JEFE DE RESIDUOS SÓLIDOS EMAPAAC-EP					




GOBIERNO AUTÓNOMO DESCENTRALIZADO INTERCULTURAL Y PLURINACIONAL DEL MUNICIPIO DE CAYAMBE				EMAPAAC Empresa Pública Municipal de Agua Potable, Alcantarillado y Aseo Cayambe
REPORTE DIARIO DE LIMPIEZA DE CALLES Y ESPACIOS PÚBLICOS DE LA CIUDAD DE CAYAMBE.				
N° EMAPAAC-EP-JRS-2024-RE	216	FECHA:	03/08/2024	
TRABAJADOR BARRIDO	RUTA	CUMPLIMIENTO	OBSERVACIONES	
Nepas Ramiro	1			
Chicaiza Sebastián	1			
Quishpe Karina	2			
Quishpe Teresa	2			
Cacuango Miguel	2			
Tutillo Paul	3			
Imbaquingo Manuel	3			
Imbaquingo Hugo	4			
Tutillo Segundo	4			
Rafael Campués	5			
Luis Quimbiulco	6			
Andrimba Luis	7			
Gabriel Ulcunago	7			
Total Kilometros Barridos	15.5	7/7		
RUTA	Km	DESCRIPCIÓN DE RUTAS		
1	2.9	Calle Olmedo desde 23 de Julio hasta Sucre, alrededor de escuela Rebeca Jarrín, calle Juan Montalvo desde Bolívar hasta Independencia y transversales		
2	2.7	Calle Terán desde Bolívar hasta Independencia, pasajes de Florida I y transversales desde Rocafuerte hasta Juan Montalvo		
3	2.6	Calle Rocafuerte desde Bolívar y Eloy Alfaro, calle Ascázubi desde Amazonas hasta Bolívar con transversales		
4	2.5	Lado derecho de la Av. Natalia Jarrín desde Bolívar hasta Amazonas, calle Restauración y García Moreno con transversales desde Av. Natalia Jarrín hasta Ascázubi.		
5	2.3	Lado izquierdo de Av. Natalia Jarrín desde Bolívar hasta 24 de Mayo, Av. Clara Mesa hasta Bolívar, incluye transversales y Parque de la Madre, Av. Gonzalo León.		
6	0.9	Parque central 23 de julio (limpieza de canastillas, pasillos, áreas verdes), pretil central.		
7	1.6	Calles Bolívar y Sucre con calles intermedias, calles Restauración y Morales desde Bolívar hasta Libertad.		
8	2.8	Calle Juan Montalvo y Terán desde Sucre hasta Córdoba Galarza con transversales desde Olmedo hasta Terán		
9	2.9	Calle Rocafuerte desde Sucre hasta Camal Municipal, calle Ascázubi desde Av. Córdoba Galarza hasta calderón incluye transversales		
10	1.5	Av. Natalia Jarrín y Ascázubi desde Calderón hasta Sucre, Calderón desde Ascázubi hasta Av. Natalia Jarrín con calles intermedias, incluye Mercado Diario.		
11	2.3	Calles Restauración y Morales desde Calderón hasta Av. Córdoba Galarza con transversales y Av. Córdoba Galarza desde Gran Colombia hasta Av. Natalia Jarrín.		
12	2.5	Victor Cartagena, Quiroga, Mejía y Humberto Piñero desde Chile hasta Bolívar.		
13	3.3	Victor Cartagena, Quiroga, Mejía y Humberto Piñero desde Av. Córdoba Galarza hasta Chile, incluye transversales.		
14				
15				
 Ing. Iván González JEFE DE RESIDUOS SÓLIDOS EMAPAAC-EP				

GOBIERNO AUTÓNOMO DESCENTRALIZADO INTERCULTURAL Y PLURINACIONAL DEL MUNICIPIO DE CAYAMBE				EMAPAAC Empresa Pública Municipal de Agua Potable, Alcantarillado y Aseo Cayambe
REPORTE DIARIO DE LIMPIEZA DE CALLES Y ESPACIOS PÚBLICOS DE LA CIUDAD DE CAYAMBE.				
N° EMAPAAC-EP-JRS-2024-RE	217	FECHA:	04/08/2024	
TRABAJADOR BARRIDO	RUTA	CUMPLIMIENTO	OBSERVACIONES	
Nepas Ramiro	1			
Chicaiza Sebastián	1			
Quishpe Karina	2			
Quishpe Teresa	2			
Cacuango Miguel	2			
Tutillo Paul	3			
Imbaquingo Manuel	3			
Imbaquingo Hugo	4			
Tutillo Segundo	4			
Rafael Campués	5			
Luis Quimbiulco	6			
Andrimba Luis	6			
Gabriel Ulcunago	7			
William Leon	7			
Manuel Pacheco	8			
Patricio Curo	9			
Total Kilometros Barridos	21.2	9/10		
RUTA	Km	DESCRIPCIÓN DE RUTAS		
1	2.9	Calle Olmedo desde 23 de Julio hasta Sucre, alrededor de escuela Rebeca Jarrín, calle Juan Montalvo desde Bolívar hasta Independencia y transversales		
2	2.7	Calle Terán desde Bolívar hasta Independencia, pasajes de Florida I y transversales desde Rocafuerte hasta Juan Montalvo		
3	2.6	Calle Rocafuerte desde Bolívar y Eloy Alfaro, calle Ascázubi desde Amazonas hasta Bolívar con transversales		
4	2.5	Lado derecho de la Av. Natalia Jarrín desde Bolívar hasta Amazonas, calle Restauración y García Moreno con transversales desde Av. Natalia Jarrín hasta Ascázubi.		
5	2.3	Lado izquierdo de Av. Natalia Jarrín desde Bolívar hasta 24 de Mayo, Av. Clara Mesa hasta Bolívar, incluye transversales y Parque de la Madre, Av. Gonzalo León.		
6	0.9	Parque central 23 de julio (limpieza de canastillas, pasillos, áreas verdes), pretil central.		
7	1.6	Calles Bolívar y Sucre con calles intermedias, calles Restauración y Morales desde Bolívar hasta Libertad.		
8	2.8	Calle Juan Montalvo y Terán desde Sucre hasta Córdoba Galarza con transversales desde Olmedo hasta Terán		
9	2.9	Calle Rocafuerte desde Sucre hasta Camal Municipal, calle Ascázubi desde Av. Córdoba Galarza hasta calderón incluye transversales		
10	1.5	Av. Natalia Jarrín y Ascázubi desde Calderón hasta Sucre, Calderón desde Ascázubi hasta Av. Natalia Jarrín con calles intermedias, incluye Mercado Diario.		
11	2.3	Calles Restauración y Morales desde Calderón hasta Av. Córdoba Galarza con transversales y Av. Córdoba Galarza desde Gran Colombia hasta Av. Natalia Jarrín.		
12	2.5	Victor Cartagena, Quiroga, Mejía y Humberto Piñero desde Chile hasta Bolívar.		
13	3.3	Victor Cartagena, Quiroga, Mejía y Humberto Piñero desde Av. Córdoba Galarza hasta Chile, incluye transversales.		
14				
15				
 Ing. Iván González JEFE DE RESIDUOS SÓLIDOS EMAPAAC-EP				



GOBIERNO AUTÓNOMO DESCENTRALIZADO INTERCULTURAL Y PLURINACIONAL DEL MUNICIPIO DE CAYAMBE				EMAPAAC EMPRESA PÚBLICA MUNICIPAL DE AGUA POTABLE, ALCANTARILLADO Y ASEO CAYAMBE																																																	
REPORTE DIARIO DE LIMPIEZA DE CALLES Y ESPACIOS PÚBLICOS DE LA CIUDAD DE CAYAMBE.																																																					
N° EMAPAAC-EP-JRS-2024-RE		218	FECHA: 05/08/2024																																																		
TRABAJADOR BARRIDO	RUTA	CUMPLIMIENTO	OBSERVACIONES																																																		
Nepas Ramiro	1																																																				
Chicaiza Sebastián	2																																																				
Quishpe Karina	3																																																				
Quishpe Teresa	4																																																				
Cacuango Miguel	5																																																				
Tutillo Paul	6																																																				
Imbaquingo Manuel	7																																																				
Imbaquingo Hugo	8																																																				
Tutillo Segundo	9																																																				
Rafael Campués	10																																																				
Luis Quimbiulco	11																																																				
Andrimba Luis	12																																																				
Gabriel Ulcunago																																																					
Total Kilometros Barridos		12/13	27.5 Km																																																		
<table border="1"> <thead> <tr> <th>RUTA</th> <th>Km</th> <th>DESCRIPCIÓN DE RUTAS</th> </tr> </thead> <tbody> <tr><td>1</td><td>2.9</td><td>Calle Olmedo desde 23 de Julio hasta Sucre, alrededor de escuela Rebeca Jarrín, calle Juan Montalvo desde Bolívar hasta Independencia y transversales</td></tr> <tr><td>2</td><td>2.7</td><td>Calle Terán desde Bolívar hasta Independencia, pasajes de Florida I y transversales desde Rocafuerte hasta Juan Montalvo</td></tr> <tr><td>3</td><td>2.6</td><td>Calle Rocafuerte desde Bolívar y Eloy Alfaro, calle Ascázubi desde Amazonas hasta Bolívar con transversales</td></tr> <tr><td>4</td><td>2.5</td><td>Lado derecho de la Av. Natalia Jarrín desde Bolívar hasta Amazonas, calle Restauración y García Moreno con transversales desde Av. Natalia Jarrín hasta Ascázubi.</td></tr> <tr><td>5</td><td>2.3</td><td>Lado izquierdo de Av. Natalia Jarrín desde Bolívar hasta 24 de Mayo, Av. Clara Mesa hasta Bolívar, incluye transversales y Parque de la Madre, Av. Gonzalo León.</td></tr> <tr><td>6</td><td>0.9</td><td>Parque central 23 de julio (limpieza de canastillas, pasillos, áreas verdes), preti central.</td></tr> <tr><td>7</td><td>1.6</td><td>Calles Bolívar y Sucre con calles intermedias, calles Restauración y Morales desde Bolívar hasta Libertad.</td></tr> <tr><td>8</td><td>2.8</td><td>Calles Juan Montalvo y Terán desde Sucre hasta Córdoba Galarza con transversales desde Olmedo hasta Terán</td></tr> <tr><td>9</td><td>2.9</td><td>Calle Rocafuerte desde Sucre hasta Camal Municipal, calle Ascázubi desde Av. Córdoba Galarza hasta calderón incluye transversales</td></tr> <tr><td>10</td><td>1.5</td><td>Av. Natalia Jarrín y Ascázubi desde Calderón hasta Sucre, Calderón desde Ascázubi hasta Av. Natalia Jarrín con calles intermedias, incluye Mercado Diario.</td></tr> <tr><td>11</td><td>2.3</td><td>Calles Restauración y Morales desde Calderón hasta Av. Córdoba Galarza con transversales y Av. Córdoba Galarza desde Gran Colombia hasta Av. Natalia Jarrín.</td></tr> <tr><td>12</td><td>2.5</td><td>Victor Cartagena, Quiroga, Mejía y Humberto Fierro desde Chile hasta Bolívar.</td></tr> <tr><td>13</td><td>3.3</td><td>Victor Cartagena, Quiroga, Mejía y Humberto Fierro desde Av. Córdoba Galarza hasta Chile, incluye transversales.</td></tr> <tr><td>14</td><td></td><td></td></tr> <tr><td>15</td><td></td><td></td></tr> </tbody> </table>						RUTA	Km	DESCRIPCIÓN DE RUTAS	1	2.9	Calle Olmedo desde 23 de Julio hasta Sucre, alrededor de escuela Rebeca Jarrín, calle Juan Montalvo desde Bolívar hasta Independencia y transversales	2	2.7	Calle Terán desde Bolívar hasta Independencia, pasajes de Florida I y transversales desde Rocafuerte hasta Juan Montalvo	3	2.6	Calle Rocafuerte desde Bolívar y Eloy Alfaro, calle Ascázubi desde Amazonas hasta Bolívar con transversales	4	2.5	Lado derecho de la Av. Natalia Jarrín desde Bolívar hasta Amazonas, calle Restauración y García Moreno con transversales desde Av. Natalia Jarrín hasta Ascázubi.	5	2.3	Lado izquierdo de Av. Natalia Jarrín desde Bolívar hasta 24 de Mayo, Av. Clara Mesa hasta Bolívar, incluye transversales y Parque de la Madre, Av. Gonzalo León.	6	0.9	Parque central 23 de julio (limpieza de canastillas, pasillos, áreas verdes), preti central.	7	1.6	Calles Bolívar y Sucre con calles intermedias, calles Restauración y Morales desde Bolívar hasta Libertad.	8	2.8	Calles Juan Montalvo y Terán desde Sucre hasta Córdoba Galarza con transversales desde Olmedo hasta Terán	9	2.9	Calle Rocafuerte desde Sucre hasta Camal Municipal, calle Ascázubi desde Av. Córdoba Galarza hasta calderón incluye transversales	10	1.5	Av. Natalia Jarrín y Ascázubi desde Calderón hasta Sucre, Calderón desde Ascázubi hasta Av. Natalia Jarrín con calles intermedias, incluye Mercado Diario.	11	2.3	Calles Restauración y Morales desde Calderón hasta Av. Córdoba Galarza con transversales y Av. Córdoba Galarza desde Gran Colombia hasta Av. Natalia Jarrín.	12	2.5	Victor Cartagena, Quiroga, Mejía y Humberto Fierro desde Chile hasta Bolívar.	13	3.3	Victor Cartagena, Quiroga, Mejía y Humberto Fierro desde Av. Córdoba Galarza hasta Chile, incluye transversales.	14			15		
RUTA	Km	DESCRIPCIÓN DE RUTAS																																																			
1	2.9	Calle Olmedo desde 23 de Julio hasta Sucre, alrededor de escuela Rebeca Jarrín, calle Juan Montalvo desde Bolívar hasta Independencia y transversales																																																			
2	2.7	Calle Terán desde Bolívar hasta Independencia, pasajes de Florida I y transversales desde Rocafuerte hasta Juan Montalvo																																																			
3	2.6	Calle Rocafuerte desde Bolívar y Eloy Alfaro, calle Ascázubi desde Amazonas hasta Bolívar con transversales																																																			
4	2.5	Lado derecho de la Av. Natalia Jarrín desde Bolívar hasta Amazonas, calle Restauración y García Moreno con transversales desde Av. Natalia Jarrín hasta Ascázubi.																																																			
5	2.3	Lado izquierdo de Av. Natalia Jarrín desde Bolívar hasta 24 de Mayo, Av. Clara Mesa hasta Bolívar, incluye transversales y Parque de la Madre, Av. Gonzalo León.																																																			
6	0.9	Parque central 23 de julio (limpieza de canastillas, pasillos, áreas verdes), preti central.																																																			
7	1.6	Calles Bolívar y Sucre con calles intermedias, calles Restauración y Morales desde Bolívar hasta Libertad.																																																			
8	2.8	Calles Juan Montalvo y Terán desde Sucre hasta Córdoba Galarza con transversales desde Olmedo hasta Terán																																																			
9	2.9	Calle Rocafuerte desde Sucre hasta Camal Municipal, calle Ascázubi desde Av. Córdoba Galarza hasta calderón incluye transversales																																																			
10	1.5	Av. Natalia Jarrín y Ascázubi desde Calderón hasta Sucre, Calderón desde Ascázubi hasta Av. Natalia Jarrín con calles intermedias, incluye Mercado Diario.																																																			
11	2.3	Calles Restauración y Morales desde Calderón hasta Av. Córdoba Galarza con transversales y Av. Córdoba Galarza desde Gran Colombia hasta Av. Natalia Jarrín.																																																			
12	2.5	Victor Cartagena, Quiroga, Mejía y Humberto Fierro desde Chile hasta Bolívar.																																																			
13	3.3	Victor Cartagena, Quiroga, Mejía y Humberto Fierro desde Av. Córdoba Galarza hasta Chile, incluye transversales.																																																			
14																																																					
15																																																					
 Ing. Iván González P. JEFE DE RESIDUOS SÓLIDOS EMAPAAC-EP																																																					

GOBIERNO AUTÓNOMO DESCENTRALIZADO INTERCULTURAL Y PLURINACIONAL DEL MUNICIPIO DE CAYAMBE				EMAPAAC EMPRESA PÚBLICA MUNICIPAL DE AGUA POTABLE, ALCANTARILLADO Y ASEO CAYAMBE																																																	
REPORTE DIARIO DE LIMPIEZA DE CALLES Y ESPACIOS PÚBLICOS DE LA CIUDAD DE CAYAMBE.																																																					
N° EMAPAAC-EP-JRS-2024-RE		219	FECHA: 06/08/2024																																																		
TRABAJADOR BARRIDO	RUTA	CUMPLIMIENTO	OBSERVACIONES																																																		
Nepas Ramiro	1																																																				
Chicaiza Sebastián	2																																																				
Quishpe Karina	3																																																				
Quishpe Teresa	4																																																				
Cacuango Miguel	5																																																				
Tutillo Paul	6																																																				
Imbaquingo Manuel	7																																																				
Imbaquingo Hugo	8																																																				
Tutillo Segundo	9																																																				
Rafael Campués	10																																																				
Luis Quimbiulco	11																																																				
Andrimba Luis	12																																																				
Gabriel Ulcunago																																																					
Total Kilometros Barridos		27.5	12/13	Cargo Vacaciones																																																	
<table border="1"> <thead> <tr> <th>RUTA</th> <th>Km</th> <th>DESCRIPCIÓN DE RUTAS</th> </tr> </thead> <tbody> <tr><td>1</td><td>2.9</td><td>Calle Olmedo desde 23 de Julio hasta Sucre, alrededor de escuela Rebeca Jarrín, calle Juan Montalvo desde Bolívar hasta Independencia y transversales</td></tr> <tr><td>2</td><td>2.7</td><td>Calle Terán desde Bolívar hasta Independencia, pasajes de Florida I y transversales desde Rocafuerte hasta Juan Montalvo</td></tr> <tr><td>3</td><td>2.6</td><td>Calle Rocafuerte desde Bolívar y Eloy Alfaro, calle Ascázubi desde Amazonas hasta Bolívar con transversales</td></tr> <tr><td>4</td><td>2.5</td><td>Lado derecho de la Av. Natalia Jarrín desde Bolívar hasta Amazonas, calle Restauración y García Moreno con transversales desde Av. Natalia Jarrín hasta Ascázubi.</td></tr> <tr><td>5</td><td>2.3</td><td>Lado izquierdo de Av. Natalia Jarrín desde Bolívar hasta 24 de Mayo, Av. Clara Mesa hasta Bolívar, incluye transversales y Parque de la Madre, Av. Gonzalo León.</td></tr> <tr><td>6</td><td>0.9</td><td>Parque central 23 de julio (limpieza de canastillas, pasillos, áreas verdes), preti central.</td></tr> <tr><td>7</td><td>1.6</td><td>Calles Bolívar y Sucre con calles intermedias, calles Restauración y Morales desde Bolívar hasta Libertad.</td></tr> <tr><td>8</td><td>2.8</td><td>Calles Juan Montalvo y Terán desde Sucre hasta Córdoba Galarza con transversales desde Olmedo hasta Terán</td></tr> <tr><td>9</td><td>2.9</td><td>Calle Rocafuerte desde Sucre hasta Camal Municipal, calle Ascázubi desde Av. Córdoba Galarza hasta calderón incluye transversales</td></tr> <tr><td>10</td><td>1.5</td><td>Av. Natalia Jarrín y Ascázubi desde Calderón hasta Sucre, Calderón desde Ascázubi hasta Av. Natalia Jarrín con calles intermedias, incluye Mercado Diario.</td></tr> <tr><td>11</td><td>2.3</td><td>Calles Restauración y Morales desde Calderón hasta Av. Córdoba Galarza con transversales y Av. Córdoba Galarza desde Gran Colombia hasta Av. Natalia Jarrín.</td></tr> <tr><td>12</td><td>2.5</td><td>Victor Cartagena, Quiroga, Mejía y Humberto Fierro desde Chile hasta Bolívar.</td></tr> <tr><td>13</td><td>3.3</td><td>Victor Cartagena, Quiroga, Mejía y Humberto Fierro desde Av. Córdoba Galarza hasta Chile, incluye transversales.</td></tr> <tr><td>14</td><td></td><td></td></tr> <tr><td>15</td><td></td><td></td></tr> </tbody> </table>						RUTA	Km	DESCRIPCIÓN DE RUTAS	1	2.9	Calle Olmedo desde 23 de Julio hasta Sucre, alrededor de escuela Rebeca Jarrín, calle Juan Montalvo desde Bolívar hasta Independencia y transversales	2	2.7	Calle Terán desde Bolívar hasta Independencia, pasajes de Florida I y transversales desde Rocafuerte hasta Juan Montalvo	3	2.6	Calle Rocafuerte desde Bolívar y Eloy Alfaro, calle Ascázubi desde Amazonas hasta Bolívar con transversales	4	2.5	Lado derecho de la Av. Natalia Jarrín desde Bolívar hasta Amazonas, calle Restauración y García Moreno con transversales desde Av. Natalia Jarrín hasta Ascázubi.	5	2.3	Lado izquierdo de Av. Natalia Jarrín desde Bolívar hasta 24 de Mayo, Av. Clara Mesa hasta Bolívar, incluye transversales y Parque de la Madre, Av. Gonzalo León.	6	0.9	Parque central 23 de julio (limpieza de canastillas, pasillos, áreas verdes), preti central.	7	1.6	Calles Bolívar y Sucre con calles intermedias, calles Restauración y Morales desde Bolívar hasta Libertad.	8	2.8	Calles Juan Montalvo y Terán desde Sucre hasta Córdoba Galarza con transversales desde Olmedo hasta Terán	9	2.9	Calle Rocafuerte desde Sucre hasta Camal Municipal, calle Ascázubi desde Av. Córdoba Galarza hasta calderón incluye transversales	10	1.5	Av. Natalia Jarrín y Ascázubi desde Calderón hasta Sucre, Calderón desde Ascázubi hasta Av. Natalia Jarrín con calles intermedias, incluye Mercado Diario.	11	2.3	Calles Restauración y Morales desde Calderón hasta Av. Córdoba Galarza con transversales y Av. Córdoba Galarza desde Gran Colombia hasta Av. Natalia Jarrín.	12	2.5	Victor Cartagena, Quiroga, Mejía y Humberto Fierro desde Chile hasta Bolívar.	13	3.3	Victor Cartagena, Quiroga, Mejía y Humberto Fierro desde Av. Córdoba Galarza hasta Chile, incluye transversales.	14			15		
RUTA	Km	DESCRIPCIÓN DE RUTAS																																																			
1	2.9	Calle Olmedo desde 23 de Julio hasta Sucre, alrededor de escuela Rebeca Jarrín, calle Juan Montalvo desde Bolívar hasta Independencia y transversales																																																			
2	2.7	Calle Terán desde Bolívar hasta Independencia, pasajes de Florida I y transversales desde Rocafuerte hasta Juan Montalvo																																																			
3	2.6	Calle Rocafuerte desde Bolívar y Eloy Alfaro, calle Ascázubi desde Amazonas hasta Bolívar con transversales																																																			
4	2.5	Lado derecho de la Av. Natalia Jarrín desde Bolívar hasta Amazonas, calle Restauración y García Moreno con transversales desde Av. Natalia Jarrín hasta Ascázubi.																																																			
5	2.3	Lado izquierdo de Av. Natalia Jarrín desde Bolívar hasta 24 de Mayo, Av. Clara Mesa hasta Bolívar, incluye transversales y Parque de la Madre, Av. Gonzalo León.																																																			
6	0.9	Parque central 23 de julio (limpieza de canastillas, pasillos, áreas verdes), preti central.																																																			
7	1.6	Calles Bolívar y Sucre con calles intermedias, calles Restauración y Morales desde Bolívar hasta Libertad.																																																			
8	2.8	Calles Juan Montalvo y Terán desde Sucre hasta Córdoba Galarza con transversales desde Olmedo hasta Terán																																																			
9	2.9	Calle Rocafuerte desde Sucre hasta Camal Municipal, calle Ascázubi desde Av. Córdoba Galarza hasta calderón incluye transversales																																																			
10	1.5	Av. Natalia Jarrín y Ascázubi desde Calderón hasta Sucre, Calderón desde Ascázubi hasta Av. Natalia Jarrín con calles intermedias, incluye Mercado Diario.																																																			
11	2.3	Calles Restauración y Morales desde Calderón hasta Av. Córdoba Galarza con transversales y Av. Córdoba Galarza desde Gran Colombia hasta Av. Natalia Jarrín.																																																			
12	2.5	Victor Cartagena, Quiroga, Mejía y Humberto Fierro desde Chile hasta Bolívar.																																																			
13	3.3	Victor Cartagena, Quiroga, Mejía y Humberto Fierro desde Av. Córdoba Galarza hasta Chile, incluye transversales.																																																			
14																																																					
15																																																					
 Ing. Iván González P. JEFE DE RESIDUOS SÓLIDOS EMAPAAC-EP																																																					



GOBIERNO AUTÓNOMO DESCENTRALIZADO INTERCULTURAL Y PLURINACIONAL DEL MUNICIPIO DE CAYAMBE				
EMAPAAC Empresa Pública Municipal de Agua Potable, Alcantarillado y Aseo Cayambe				
REPORTE DIARIO DE LIMPIEZA DE CALLES Y ESPACIOS PÚBLICOS DE LA CIUDAD DE CAYAMBE.				
N° EMAPAAC-EP-JRS-2024-RE		220	FECHA:	07/08/2024
TRABAJADOR BARRIDO	RUTA	CUMPLIMIENTO	OBSERVACIONES	
Nepas Ramiro	1			
Chicaiza Sebastián	1			
Quishpe Karina	2			
Quishpe Teresa	2			
Cacuango Miguel	2		Cargo Vacaciones	
Tutillo Paul	2			
Imbaquingo Manuel	2		Cargo Vacaciones	
Imbaquingo Hugo	2			
Tutillo Segundo	2			
Rafael Campués	2			
Luis Quimbiulco	2			
Andrimba Luis	2			
Gabriel Ulcunago	2			
Total Kilometros Barridos		18.3	8/13	
RUTA	Km	DESCRIPCIÓN DE RUTAS		
1	2.9	Calle Olmedo desde 23 de Julio hasta Sucre, alrededor de escuela Rebeca Jarrín, calle Juan Montalvo desde Bolívar hasta Independencia y transversales		
2	2.7	Calle Terán desde Bolívar hasta Independencia, pasajes de Florida I y transversales desde Rocafuerte hasta Juan Montalvo		
3	2.6	Calle Rocafuerte desde Bolívar y Eloy Alfaro, calle Ascázubi desde Amazonas hasta Bolívar con transversales		
4	2.5	Lado derecho de la Av. Natalia Jarrín desde Bolívar hasta Amazonas, calle Restauración y García Moreno con transversales desde Av. Natalia Jarrín hasta Ascázubi.		
5	2.3	Lado izquierdo de Av. Natalia Jarrín desde Bolívar hasta 24 de Mayo, Av. Clara Mesa hasta Bolívar, incluye transversales y Parque de la Madre, Av. Gonzalo León.		
6	0.9	Parque central 23 de julio (limpieza de canastillas, pasillos, áreas verdes), pretil central.		
7	1.6	Calles Bolívar y Sucre con calles intermedias, calles Restauración y Morales desde Bolívar hasta Libertad.		
8	2.8	Calle Juan Montalvo y Terán desde Sucre hasta Córdoba Galarza con transversales desde Olmedo hasta Terán		
9	2.9	Calle Rocafuerte desde Sucre hasta Camal Municipal, calle Ascázubi desde Av. Córdoba Galarza hasta calderón incluye transversales		
10	1.5	Av. Natalia Jarrín y Ascázubi desde Calderón hasta Sucre, Calderón desde Ascázubi hasta Av. Natalia Jarrín con calles intermedias, incluye Mercado Diario.		
11	2.3	Calles Restauración y Morales desde Calderón hasta Av. Córdoba Galarza con transversales y Av. Córdoba Galarza desde Gran Colombia hasta Av. Natalia Jarrín.		
12	2.5	Victor Cartagena, Quiroga, Mejía y Humberto Fierro desde Chile hasta Bolívar.		
13	3.3	Victor Cartagena, Quiroga, Mejía y Humberto Fierro desde Av. Córdoba Galarza hasta Chile, incluye transversales.		
14				
15				


Ing. Iván González F. J. Jefe de Residuos Sólidos
EMAPAAC-EP

GOBIERNO AUTÓNOMO DESCENTRALIZADO INTERCULTURAL Y PLURINACIONAL DEL MUNICIPIO DE CAYAMBE				
EMAPAAC Empresa Pública Municipal de Agua Potable, Alcantarillado y Aseo Cayambe				
REPORTE DIARIO DE LIMPIEZA DE CALLES Y ESPACIOS PÚBLICOS DE LA CIUDAD DE CAYAMBE.				
N° EMAPAAC-EP-JRS-2024-RE		221	FECHA:	08/08/2024
TRABAJADOR BARRIDO	RUTA	CUMPLIMIENTO	OBSERVACIONES	
Nepas Ramiro	1			
Chicaiza Sebastián	1			
Quishpe Karina	3			
Quishpe Teresa	3			
Cacuango Miguel	3		Cargo Vacaciones	
Tutillo Paul	3			
Imbaquingo Manuel	4			
Imbaquingo Hugo	4			
Tutillo Segundo	4			
Rafael Campués	6			
Luis Quimbiulco	7			
Andrimba Luis	8			
Gabriel Ulcunago	9			
Dani O. Jacton	10			
Gerardo Rillanayari	11			
Segundo Tarabata	12			
Total Kilometros Barridos		27.5	12/13	
RUTA	Km	DESCRIPCIÓN DE RUTAS		
1	2.9	Calle Olmedo desde 23 de Julio hasta Sucre, alrededor de escuela Rebeca Jarrín, calle Juan Montalvo desde Bolívar hasta Independencia y transversales		
2	2.7	Calle Terán desde Bolívar hasta Independencia, pasajes de Florida I y transversales desde Rocafuerte hasta Juan Montalvo		
3	2.6	Calle Rocafuerte desde Bolívar y Eloy Alfaro, calle Ascázubi desde Amazonas hasta Bolívar con transversales		
4	2.5	Lado derecho de la Av. Natalia Jarrín desde Bolívar hasta Amazonas, calle Restauración y García Moreno con transversales desde Av. Natalia Jarrín hasta Ascázubi.		
5	2.3	Lado izquierdo de Av. Natalia Jarrín desde Bolívar hasta 24 de Mayo, Av. Clara Mesa hasta Bolívar, incluye transversales y Parque de la Madre, Av. Gonzalo León.		
6	0.9	Parque central 23 de julio (limpieza de canastillas, pasillos, áreas verdes), pretil central.		
7	1.6	Calles Bolívar y Sucre con calles intermedias, calles Restauración y Morales desde Bolívar hasta Libertad.		
8	2.8	Calle Juan Montalvo y Terán desde Sucre hasta Córdoba Galarza con transversales desde Olmedo hasta Terán		
9	2.9	Calle Rocafuerte desde Sucre hasta Camal Municipal, calle Ascázubi desde Av. Córdoba Galarza hasta calderón incluye transversales		
10	1.5	Av. Natalia Jarrín y Ascázubi desde Calderón hasta Sucre, Calderón desde Ascázubi hasta Av. Natalia Jarrín con calles intermedias, incluye Mercado Diario.		
11	2.3	Calles Restauración y Morales desde Calderón hasta Av. Córdoba Galarza con transversales y Av. Córdoba Galarza desde Gran Colombia hasta Av. Natalia Jarrín.		
12	2.5	Victor Cartagena, Quiroga, Mejía y Humberto Fierro desde Chile hasta Bolívar.		
13	3.3	Victor Cartagena, Quiroga, Mejía y Humberto Fierro desde Av. Córdoba Galarza hasta Chile, incluye transversales.		
14				
15				

Ing. Iván González F. J. Jefe de Residuos Sólidos
EMAPAAC-EP



GOBIERNO AUTÓNOMO DESCENTRALIZADO INTERCULTURAL Y PLURINACIONAL DEL MUNICIPIO DE CAYAMBE				EMAPAAC EMPRESA PÚBLICA MUNICIPAL DE AGUA POTABLE, ALCANTARILLADO Y ASEO CAYAMBE	
REPORTE DIARIO DE LIMPIEZA DE CALLES Y ESPACIOS PÚBLICOS DE LA CIUDAD DE CAYAMBE.					
Nº EMAPAAC-EP-JRS-2024-RE		222	FECHA:	09/08/2024	
TRABAJADOR BARRIDO	RUTA	CUMPLIMIENTO	OBSERVACIONES		
Nepas Ramiro	5				
Chicaiza Sebastián	8				
Quishpe Karina	5				
Quishpe Teresa	7				
Cacuango Miguel	3				
Tutillo Paul	2				
Imbaquingo Manuel	2				
Imbaquingo Hugo	2				
Tutillo Segundo	1				
Rafael Campués	1				
Luis Quimbiulco	1				
Andrimba Luis	4				
Gabriel Ulcunago	4				
Gonzalo Gualavisi	6				
Total Kilometros Barridos		21.2	9/13		
RUTA	Km	DESCRIPCIÓN DE RUTAS			
1	2.9	Calle Olmedo desde 23 de Julio hasta Sucre, alrededor de escuela Rebeca Jarrín, calle Juan Montalvo desde Bolívar hasta Independencia y transversales			
2	2.7	Calle Terán desde Bolívar hasta Independencia, pasajes de Florida I y transversales desde Rocafuerte hasta Juan Montalvo			
3	2.6	Calle Rocafuerte desde Bolívar y Eloy Alfaro, calle Ascázubi desde Amazonas hasta Bolívar con transversales			
4	2.5	Lado derecho de la Av. Natalia Jarrín desde Bolívar hasta Amazonas, calle Restauración y García Moreno con transversales desde Av. Natalia Jarrín hasta Ascázubi.			
5	2.3	Lado izquierdo de Av. Natalia Jarrín desde Bolívar hasta 24 de Mayo, Av. Clara Mesa hasta Bolívar, incluye trasversales y Parque de la Madre, Av. Gonzalo León.			
6	0.9	Parque central 23 de julio (limpieza de canastillas, pasillos, áreas verdes), pretil central.			
7	1.6	Calles Bolívar y Sucre con calles intermedias, calles Restauración y Morales desde Bolívar hasta Libertad.			
8	2.8	Calle Juan Montalvo y Terán desde Sucre hasta Córdoba Galarza con transversales desde Olmedo hasta Terán			
9	2.9	Calle Rocafuerte desde Sucre hasta Camal Municipal, calle Ascázubi desde Av. Córdoba Galarza hasta calderón incluye transversales			
10	1.5	Av. Natalia Jarrín y Ascázubi desde Calderón hasta Sucre, Calderón desde Ascázubi hasta Av. Natalia Jarrín con calles intermedias, incluye Mercado Diario.			
11	2.3	Calles Restauración y Morales desde Calderón hasta Av. Córdoba Galarza con transversales y Av. Córdoba Galarza desde Gran Colombia hasta Av. Natalia Jarrín.			
12	2.5	Victor Cartagena, Quiroga, Mejía y Humberto Fierro desde Chile hasta Bolívar.			
13	3.3	Victor Cartagena, Quiroga, Mejía y Humberto Fierro desde Av. Córdoba Galarza hasta Chile, incluye transversales.			
14					
15					
 Ing. Iván González F. JEFE DE RESIDUOS SÓLIDOS EMAPAAC-EP					

GOBIERNO AUTÓNOMO DESCENTRALIZADO INTERCULTURAL Y PLURINACIONAL DEL MUNICIPIO DE CAYAMBE				EMAPAAC EMPRESA PÚBLICA MUNICIPAL DE AGUA POTABLE, ALCANTARILLADO Y ASEO CAYAMBE	
REPORTE DIARIO DE LIMPIEZA DE CALLES Y ESPACIOS PÚBLICOS DE LA CIUDAD DE CAYAMBE.					
Nº EMAPAAC-EP-JRS-2024-RE		223	FECHA:	10/08/2024	
TRABAJADOR BARRIDO	RUTA	CUMPLIMIENTO	OBSERVACIONES		
Nepas Ramiro	7				
Chicaiza Sebastián	5				
Quishpe Karina	6				
Quishpe Teresa	6				
Cacuango Miguel	2				
Tutillo Paul	2				
Imbaquingo Manuel	4				
Imbaquingo Hugo	4				
Tutillo Segundo	1				
Rafael Campués	1				
Luis Quimbiulco	1				
Andrimba Luis	3				
Gabriel Ulcunago	3				
Total Kilometros Barridos		15.5	7/7		
RUTA	Km	DESCRIPCIÓN DE RUTAS			
1	2.9	Calle Olmedo desde 23 de Julio hasta Sucre, alrededor de escuela Rebeca Jarrín, calle Juan Montalvo desde Bolívar hasta Independencia y transversales			
2	2.7	Calle Terán desde Bolívar hasta Independencia, pasajes de Florida I y transversales desde Rocafuerte hasta Juan Montalvo			
3	2.6	Calle Rocafuerte desde Bolívar y Eloy Alfaro, calle Ascázubi desde Amazonas hasta Bolívar con transversales			
4	2.5	Lado derecho de la Av. Natalia Jarrín desde Bolívar hasta Amazonas, calle Restauración y García Moreno con transversales desde Av. Natalia Jarrín hasta Ascázubi.			
5	2.3	Lado izquierdo de Av. Natalia Jarrín desde Bolívar hasta 24 de Mayo, Av. Clara Mesa hasta Bolívar, incluye trasversales y Parque de la Madre, Av. Gonzalo León.			
6	0.9	Parque central 23 de julio (limpieza de canastillas, pasillos, áreas verdes), pretil central.			
7	1.6	Calles Bolívar y Sucre con calles intermedias, calles Restauración y Morales desde Bolívar hasta Libertad.			
8	2.8	Calle Juan Montalvo y Terán desde Sucre hasta Córdoba Galarza con transversales desde Olmedo hasta Terán			
9	2.9	Calle Rocafuerte desde Sucre hasta Camal Municipal, calle Ascázubi desde Av. Córdoba Galarza hasta calderón incluye transversales			
10	1.5	Av. Natalia Jarrín y Ascázubi desde Calderón hasta Sucre, Calderón desde Ascázubi hasta Av. Natalia Jarrín con calles intermedias, incluye Mercado Diario.			
11	2.3	Calles Restauración y Morales desde Calderón hasta Av. Córdoba Galarza con transversales y Av. Córdoba Galarza desde Gran Colombia hasta Av. Natalia Jarrín.			
12	2.5	Victor Cartagena, Quiroga, Mejía y Humberto Fierro desde Chile hasta Bolívar.			
13	3.3	Victor Cartagena, Quiroga, Mejía y Humberto Fierro desde Av. Córdoba Galarza hasta Chile, incluye transversales.			
14					
15					
 Ing. Iván González F. JEFE DE RESIDUOS SÓLIDOS EMAPAAC-EP					



GOBIERNO AUTÓNOMO DESCENTRALIZADO INTERCULTURAL Y PLURINACIONAL DEL MUNICIPIO DE CAYAMBE

EMAPAAC
EMPRESA PÚBLICA MUNICIPAL DE AGUA POTABLE, ALCANTARILLADO Y ASEO CAYAMBE

REPORTE DIARIO DE LIMPIEZA DE CALLES Y ESPACIOS PÚBLICOS DE LA CIUDAD DE CAYAMBE.

Nº EMAPAAC-EP-JRS-2024-RE 224 FECHA: 11/08/2024

TRABAJADOR BARRIDO	RUTA	CUMPLIMIENTO	OBSERVACIONES
Nepas Ramiro	1		
Chicaiza Sebastián	2		
Quishpe Karina	3		
Quishpe Teresa	4		
Cacuango Miguel	5		
Tutillo Paul	6		
Imbaquingo Manuel	7		
Imbaquingo Hugo	8		
Tutillo Segundo	9		
Rafael Campués	10		
Luis Quimbiulco	11		
Andrimba Luis	12		
Gabriel Ulcunago	13		
William Leon	14		
Patricio Quico	15		
Manuel Pacheco	16		
Gwyn Yacalga	17		
Total Kilometros Barridos	<u>22.7</u>	<u>10/10</u>	

DESCRIPCIÓN DE RUTAS

- 2.9 Calle Olmedo desde 23 de Julio hasta Sucre, alrededor de escuela Rebeca Jarrin, calle Juan Montalvo desde Bolívar hasta Independencia y transversales
- 2.7 Calle Terán desde Bolívar hasta Independencia, pasajes de Florida I y transversales desde Rocafuerte hasta Juan Montalvo
- 2.6 Calle Rocafuerte desde Bolívar y Eloy Alfaro, calle Ascázubi desde Amazonas hasta Bolívar con transversales
- 2.5 Lado derecho de la Av. Natalia Jarrin desde Bolívar hasta Amazonas, calle Restauración y García Moreno con transversales desde Av. Natalia Jarrin hasta Ascázubi.
- 2.3 Lado izquierdo de Av. Natalia Jarrin desde Bolívar hasta 24 de Mayo, Av. Clara Mesa hasta Bolívar, incluye trasversales y Parque de la Madre, Av. Gonzalo León.
- 0.9 Parque central 23 de julio (limpieza de canastillas, pasillos, áreas verdes), pretil central.
- 1.6 Calles Bolívar y Sucre con calles intermedias, calles Restauración y Morales desde Bolívar hasta Libertad.
- 2.8 Calle Juan Montalvo y Terán desde Sucre hasta Córdoba Galarza con transversales desde Olmedo hasta Terán
- 2.9 Calle Rocafuerte desde Sucre hasta Camal Municipal, calle Ascázubi desde Av. Córdoba Galarza hasta calderón incluye transversales
- 1.5 Av. Natalia Jarrin y Ascázubi desde Calderón hasta Sucre, Calderón desde Ascázubi hasta Av. Natalia Jarrin con calles intermedias, incluye Mercado Diario.
- 2.3 Calles Restauración y Morales desde Calderón hasta Av. Córdoba Galarza con transversales y Av. Córdoba Galarza desde Gran Colombia hasta Av. Natalia Jarrin.
- 2.5 Víctor Cartagena, Quiroga, Mejía y Humberto Fierro desde Chile hasta Bolívar.
- 3.3 Víctor Cartagena, Quiroga, Mejía y Humberto Fierro desde Av. Córdoba Galarza hasta Chile, incluye transversales.
-
-

Ing. Iván González P.
JEFE DE RESIDUOS SÓLIDOS
EMAPAAC-EP

EMAPAAC-EP
UNIDAD DE RESIDUOS SÓLIDOS

GOBIERNO AUTÓNOMO DESCENTRALIZADO INTERCULTURAL Y PLURINACIONAL DEL MUNICIPIO DE CAYAMBE

EMAPAAC
EMPRESA PÚBLICA MUNICIPAL DE AGUA POTABLE, ALCANTARILLADO Y ASEO CAYAMBE

REPORTE DIARIO DE LIMPIEZA DE CALLES Y ESPACIOS PÚBLICOS DE LA CIUDAD DE CAYAMBE.

Nº EMAPAAC-EP-JRS-2024-RE 225 FECHA: 12/08/2024

TRABAJADOR BARRIDO	RUTA	CUMPLIMIENTO	OBSERVACIONES
Nepas Ramiro	1		
Chicaiza Sebastián	2		
Quishpe Karina	3		
Quishpe Teresa	4		
Cacuango Miguel	5		
Tutillo Paul	6		
Imbaquingo Manuel	7		
Imbaquingo Hugo	8		
Tutillo Segundo	9		
Rafael Campués	10		
Luis Quimbiulco	11		
Andrimba Luis	12		
Gabriel Ulcunago	13		
Total Kilometros Barridos	<u>25</u>	<u>11/13</u>	

DESCRIPCIÓN DE RUTAS

- 2.9 Calle Olmedo desde 23 de Julio hasta Sucre, alrededor de escuela Rebeca Jarrin, calle Juan Montalvo desde Bolívar hasta Independencia y transversales
- 2.7 Calle Terán desde Bolívar hasta Independencia, pasajes de Florida I y transversales desde Rocafuerte hasta Juan Montalvo
- 2.6 Calle Rocafuerte desde Bolívar y Eloy Alfaro, calle Ascázubi desde Amazonas hasta Bolívar con transversales
- 2.5 Lado derecho de la Av. Natalia Jarrin desde Bolívar hasta Amazonas, calle Restauración y García Moreno con transversales desde Av. Natalia Jarrin hasta Ascázubi.
- 2.3 Lado izquierdo de Av. Natalia Jarrin desde Bolívar hasta 24 de Mayo, Av. Clara Mesa hasta Bolívar, incluye trasversales y Parque de la Madre, Av. Gonzalo León.
- 0.9 Parque central 23 de julio (limpieza de canastillas, pasillos, áreas verdes), pretil central.
- 1.6 Calles Bolívar y Sucre con calles intermedias, calles Restauración y Morales desde Bolívar hasta Libertad.
- 2.8 Calle Juan Montalvo y Terán desde Sucre hasta Córdoba Galarza con transversales desde Olmedo hasta Terán
- 2.9 Calle Rocafuerte desde Sucre hasta Camal Municipal, calle Ascázubi desde Av. Córdoba Galarza hasta calderón incluye transversales
- 1.5 Av. Natalia Jarrin y Ascázubi desde Calderón hasta Sucre, Calderón desde Ascázubi hasta Av. Natalia Jarrin con calles intermedias, incluye Mercado Diario.
- 2.3 Calles Restauración y Morales desde Calderón hasta Av. Córdoba Galarza con transversales y Av. Córdoba Galarza desde Gran Colombia hasta Av. Natalia Jarrin.
- 2.5 Víctor Cartagena, Quiroga, Mejía y Humberto Fierro desde Chile hasta Bolívar.
- 3.3 Víctor Cartagena, Quiroga, Mejía y Humberto Fierro desde Av. Córdoba Galarza hasta Chile, incluye transversales.
-
-

Ing. Iván González P.
JEFE DE RESIDUOS SÓLIDOS
EMAPAAC-EP

EMAPAAC-EP
UNIDAD DE RESIDUOS SÓLIDOS



GOBIERNO AUTÓNOMO DESCENTRALIZADO INTERCULTURAL Y PLURINACIONAL DEL MUNICIPIO DE CAYAMBE

EMAPAAC

REPORTE DIARIO DE LIMPIEZA DE CALLES Y ESPACIOS PÚBLICOS DE LA CIUDAD DE CAYAMBE.

Nº EMAPAAC-EP-JRS-2024-RE: 226 FECHA: 13/08/2024

TRABAJADOR BARRIDO	RUTA	CUMPLIMIENTO	OBSERVACIONES
Nepas Ramiro	1		
Chicaiza Sebastián	2		
Quishpe Karina	3		
Quishpe Teresa	4		
Cacuango Miguel	5		
Tutillo Paul	6		
Imbaquingo Manuel	7		
Imbaquingo Hugo	8		
Tutillo Segundo	9		
Rafael Campués	10		
Luis Quimbulo	11		
Andrimba Luis	12		
Gabriel Ulcunago	13		
<u>Segundo Tarabata</u>			
<u>Gerardo Pulamarín</u>			
Total Kilometros Barridos	<u>30.8</u>	<u>13/13</u>	

DESCRIPCIÓN DE RUTAS

- 2.9 Calle Olmedo desde 23 de Julio hasta Sucre, alrededor de escuela Rebeca Jarrín, calle Juan Montalvo desde Bolívar hasta Independencia y transversales
- 2.7 Calle Terán desde Bolívar hasta Independencia, pasajes de Florida 1 y transversales desde Rocafuerte hasta Juan Montalvo
- 2.6 Calle Rocafuerte desde Bolívar y Eloy Alfaro, calle Ascázubi desde Amazonas hasta Bolívar con transversales
- 2.5 Lado derecho de la Av. Natalia Jarrín desde Bolívar hasta Amazonas, calle Restauración y García Moreno con transversales desde Av. Natalia Jarrín hasta Ascázubi.
- 2.3 Lado izquierdo de Av. Natalia Jarrín desde Bolívar hasta 24 de Mayo, Av. Clara Mesa hasta Bolívar, incluye transversales y Parque de la Madre, Av. Gonzalo León.
- 0.9 Parque central 23 de julio (limpieza de canastillas, pasillos, áreas verdes), pretil central.
- 1.6 Calles Bolívar y Sucre con calles intermedias, calles Restauración y Morales desde Bolívar hasta Libertad.
- 2.8 Calle Juan Montalvo y Terán desde Sucre hasta Córdoba Galarza con transversales desde Olmedo hasta Terán
- 2.9 Calle Rocafuerte desde Sucre hasta Camal Municipal, calle Ascázubi desde Av. Córdoba Galarza hasta calderón incluye transversales
- 1.5 Av. Natalia Jarrín y Ascázubi desde Calderón hasta Sucre, Calderón desde Ascázubi hasta Av. Natalia Jarrín con calles intermedias, incluye Mercado Diario.
- 2.3 Calles Restauración y Morales desde Calderón hasta Av. Córdoba Galarza con transversales y Av. Córdoba Galarza desde Gran Colombia hasta Av. Natalia Jarrín.
- 2.5 Victor Cartagena, Quiroga, Mejía y Humberto Fierro desde Chile hasta Bolívar.
- 3.3 Victor Cartagena, Quiroga, Mejía y Humberto Fierro desde Av. Córdoba Galarza hasta Chile, incluye transversales.

Ing. Iván González F.
JEFE DE RESIDUOS SÓLIDOS
EMAPAAC-EP

GOBIERNO AUTÓNOMO DESCENTRALIZADO INTERCULTURAL Y PLURINACIONAL DEL MUNICIPIO DE CAYAMBE

EMAPAAC

REPORTE DIARIO DE LIMPIEZA DE CALLES Y ESPACIOS PÚBLICOS DE LA CIUDAD DE CAYAMBE.

Nº EMAPAAC-EP-JRS-2024-RE: 227 FECHA: 14/08/2024

TRABAJADOR BARRIDO	RUTA	CUMPLIMIENTO	OBSERVACIONES
Nepas Ramiro	1		
Chicaiza Sebastián	2		
Quishpe Karina	3		
Quishpe Teresa	4		
Cacuango Miguel	5		
Tutillo Paul	6		
Imbaquingo Manuel	7		
Imbaquingo Hugo	8		
Tutillo Segundo	9		
Rafael Campués	10		
Luis Quimbulo	11		
Andrimba Luis	12		
Gabriel Ulcunago	13		
<u>Gonzalo Guayasí</u>			
<u>Luis Imbaquingo</u>			
<u>Dario Leon</u>			
Total Kilometros Barridos	<u>30.8</u>	<u>13/13</u>	

DESCRIPCIÓN DE RUTAS

- 2.9 Calle Olmedo desde 23 de Julio hasta Sucre, alrededor de escuela Rebeca Jarrín, calle Juan Montalvo desde Bolívar hasta Independencia y transversales
- 2.7 Calle Terán desde Bolívar hasta Independencia, pasajes de Florida 1 y transversales desde Rocafuerte hasta Juan Montalvo
- 2.6 Calle Rocafuerte desde Bolívar y Eloy Alfaro, calle Ascázubi desde Amazonas hasta Bolívar con transversales
- 2.5 Lado derecho de la Av. Natalia Jarrín desde Bolívar hasta Amazonas, calle Restauración y García Moreno con transversales desde Av. Natalia Jarrín hasta Ascázubi.
- 2.3 Lado izquierdo de Av. Natalia Jarrín desde Bolívar hasta 24 de Mayo, Av. Clara Mesa hasta Bolívar, incluye transversales y Parque de la Madre, Av. Gonzalo León.
- 0.9 Parque central 23 de julio (limpieza de canastillas, pasillos, áreas verdes), pretil central.
- 1.6 Calles Bolívar y Sucre con calles intermedias, calles Restauración y Morales desde Bolívar hasta Libertad.
- 2.8 Calle Juan Montalvo y Terán desde Sucre hasta Córdoba Galarza con transversales desde Olmedo hasta Terán
- 2.9 Calle Rocafuerte desde Sucre hasta Camal Municipal, calle Ascázubi desde Av. Córdoba Galarza hasta calderón incluye transversales
- 1.5 Av. Natalia Jarrín y Ascázubi desde Calderón hasta Sucre, Calderón desde Ascázubi hasta Av. Natalia Jarrín con calles intermedias, incluye Mercado Diario.
- 2.3 Calles Restauración y Morales desde Calderón hasta Av. Córdoba Galarza con transversales y Av. Córdoba Galarza desde Gran Colombia hasta Av. Natalia Jarrín.
- 2.5 Victor Cartagena, Quiroga, Mejía y Humberto Fierro desde Chile hasta Bolívar.
- 3.3 Victor Cartagena, Quiroga, Mejía y Humberto Fierro desde Av. Córdoba Galarza hasta Chile, incluye transversales.

Ing. Iván González F.
JEFE DE RESIDUOS SÓLIDOS
EMAPAAC-EP

GOBIERNO AUTÓNOMO DESCENTRALIZADO INTERCULTURAL Y PLURINACIONAL DEL MUNICIPIO DE CAYAMBE

EMAPAAC

REPORTE DIARIO DE LIMPIEZA DE CALLES Y ESPACIOS PÚBLICOS DE LA CIUDAD DE CAYAMBE.

N° EMAPAAC-EP-JRS-2024-RE: 228 FECHA: 15/08/2024

TRABAJADOR BARRIDO	RUTA	CUMPLIMIENTO	OBSERVACIONES
Nepas Ramiro	1		
Chicaiza Sebastián	2		
Quishpe Karina	3		Compensación
Quishpe Teresa	4		
Cacuango Miguel	5		
Tutillo Paul	6		
Imbaquingo Manuel	7		
Imbaquingo Hugo	8		
Tutillo Segundo	9		
Rafael Campués	10		
Luis Quimbiulco	11		
Andrimba Luis	12		
Gabriel Ulcunago	13		
García Pulgarín	14		
Segundo Corbacho	15		

Total Kilometros Barridos: 22.7 10/13

DESCRIPCIÓN DE RUTAS

RUTA	Km	DESCRIPCIÓN DE RUTAS
1	2.9	Calle Olmedo desde 23 de Julio hasta Sucre, alrededor de escuela Rebeca Jarrín, calle Juan Montalvo desde Bolívar hasta Independencia y transversales
2	2.7	Calle Terán desde Bolívar hasta Independencia, pasajes de Florida I y transversales desde Rocafuerte hasta Juan Montalvo
3	2.6	Calle Rocafuerte desde Bolívar y Eloy Alfaro, calle Ascámbi desde Amazonas hasta Bolívar con transversales
4	2.5	Lado derecho de la Av. Natalia Jarrín desde Bolívar hasta Amazonas, calle Restauración y García Moreno con transversales desde Av. Natalia Jarrín hasta Ascámbi.
5	2.3	Lado izquierdo de Av. Natalia Jarrín desde Bolívar hasta 24 de Mayo, Av. Clara Mesa hasta Bolívar, incluye transversales y Parque de la Madre, Av. Gonzalo León.
6	0.9	Parque central 23 de julio (limpieza de canastillas, pasillos, áreas verdes), pretil central.
7	1.6	Calles Bolívar y Sucre con calles intermedias, calles Restauración y Morales desde Bolívar hasta Libertad.
8	2.8	Calle Juan Montalvo y Terán desde Sucre hasta Córdoba Galarza con transversales desde Olmedo hasta Terán
9	2.9	Calle Rocafuerte desde Sucre hasta Camal Municipal, calle Ascámbi desde Av. Córdoba Galarza hasta calderón incluye transversales
10	1.5	Av. Natalia Jarrín y Ascámbi desde Calderón hasta Sucre, Calderón desde Ascámbi hasta Av. Natalia Jarrín con calles intermedias, incluye Mercado Diario.
11	2.3	Calles Restauración y Morales desde Calderón hasta Av. Córdoba Galarza con transversales y Av. Córdoba Galarza desde Gran Colombia hasta Av. Natalia Jarrín.
12	2.5	Victor Cartagena, Quiroga, Mejía y Humberto Fierro desde Chile hasta Bolívar.
13	3.3	Victor Cartagena, Quiroga, Mejía y Humberto Fierro desde Av. Córdoba Galarza hasta Chile, incluye transversales.
14		
15		

Ing. Iván González P.
JEFE DE RESIDUOS SÓLIDOS
EMAPAAC-EP

EMAPAAC-EP

GOBIERNO AUTÓNOMO DESCENTRALIZADO INTERCULTURAL Y PLURINACIONAL DEL MUNICIPIO DE CAYAMBE

EMAPAAC

REPORTE DIARIO DE LIMPIEZA DE CALLES Y ESPACIOS PÚBLICOS DE LA CIUDAD DE CAYAMBE.

N° EMAPAAC-EP-JRS-2024-RE: 229 FECHA: 16/08/2024

TRABAJADOR BARRIDO	RUTA	CUMPLIMIENTO	OBSERVACIONES
Nepas Ramiro	1		
Chicaiza Sebastián	2		
Quishpe Karina	3		
Quishpe Teresa	4		
Cacuango Miguel	5		
Tutillo Paul	6		
Imbaquingo Manuel	7		
Imbaquingo Hugo	8		
Tutillo Segundo	9		
Rafael Campués	10		
Luis Quimbiulco	11		
Andrimba Luis	12		
Gabriel Ulcunago	13		

Total Kilometros Barridos: 22.7 10/13

DESCRIPCIÓN DE RUTAS

RUTA	Km	DESCRIPCIÓN DE RUTAS
1	2.9	Calle Olmedo desde 23 de Julio hasta Sucre, alrededor de escuela Rebeca Jarrín, calle Juan Montalvo desde Bolívar hasta Independencia y transversales
2	2.7	Calle Terán desde Bolívar hasta Independencia, pasajes de Florida I y transversales desde Rocafuerte hasta Juan Montalvo
3	2.6	Calle Rocafuerte desde Bolívar y Eloy Alfaro, calle Ascámbi desde Amazonas hasta Bolívar con transversales
4	2.5	Lado derecho de la Av. Natalia Jarrín desde Bolívar hasta Amazonas, calle Restauración y García Moreno con transversales desde Av. Natalia Jarrín hasta Ascámbi.
5	2.3	Lado izquierdo de Av. Natalia Jarrín desde Bolívar hasta 24 de Mayo, Av. Clara Mesa hasta Bolívar, incluye transversales y Parque de la Madre, Av. Gonzalo León.
6	0.9	Parque central 23 de julio (limpieza de canastillas, pasillos, áreas verdes), pretil central.
7	1.6	Calles Bolívar y Sucre con calles intermedias, calles Restauración y Morales desde Bolívar hasta Libertad.
8	2.8	Calle Juan Montalvo y Terán desde Sucre hasta Córdoba Galarza con transversales desde Olmedo hasta Terán
9	2.9	Calle Rocafuerte desde Sucre hasta Camal Municipal, calle Ascámbi desde Av. Córdoba Galarza hasta calderón incluye transversales
10	1.5	Av. Natalia Jarrín y Ascámbi desde Calderón hasta Sucre, Calderón desde Ascámbi hasta Av. Natalia Jarrín con calles intermedias, incluye Mercado Diario.
11	2.3	Calles Restauración y Morales desde Calderón hasta Av. Córdoba Galarza con transversales y Av. Córdoba Galarza desde Gran Colombia hasta Av. Natalia Jarrín.
12	2.5	Victor Cartagena, Quiroga, Mejía y Humberto Fierro desde Chile hasta Bolívar.
13	3.3	Victor Cartagena, Quiroga, Mejía y Humberto Fierro desde Av. Córdoba Galarza hasta Chile, incluye transversales.
14		
15		

Ing. Iván González P.
JEFE DE RESIDUOS SÓLIDOS
EMAPAAC-EP

EMAPAAC-EP



GOBIERNO AUTÓNOMO DESCENTRALIZADO INTERCULTURAL Y PLURINACIONAL DEL MUNICIPIO DE CAYAMBE				EMAPAAC Empresa Pública Municipal de Agua Potable, Alcantarillado y Aseo Cayambe	
REPORTE DIARIO DE LIMPIEZA DE CALLES Y ESPACIOS PÚBLICOS DE LA CIUDAD DE CAYAMBE.					
Nº EMAPAAC-EP-JRS-2024-RE		230	FECHA:		17/08/2024
TRABAJADOR BARRIDO	RUTA	CUMPLIMIENTO	OBSERVACIONES		
Nepas Ramiro	1				
Chicaiza Sebastián	1				
Quishpe Karina	2				
Quishpe Teresa	2				
Cacuango Miguel	3				
Tutillo Paul	3				
Imbaquingo Manuel	4				
Imbaquingo Hugo	4				
Tutillo Segundo	5				
Rafael Campués	5				
Luis Quimbiulco	6				
Andrimba Luis	6				
Gabriel Ulcunago	6				
Teresa Quishpe	6		Refuerzo barrido horario vespertino		
Total Kilometros Barridos		13.4	6/7		
RUTA	Km	DESCRIPCIÓN DE RUTAS			
1	2.9	Calle Olmedo desde 23 de Julio hasta Sucre, alrededor de escuela Rebeca Jarrin, calle Juan Montalvo desde Bolívar hasta Independencia y transversales			
2	2.7	Calle Terán desde Bolívar hasta Independencia, pasajes de Florida I y transversales desde Rocafuerte hasta Juan Montalvo			
3	2.6	Calle Rocafuerte desde Bolívar y Eloy Alfaro, calle Ascázubi desde Amazonas hasta Bolívar con transversales			
4	2.5	Lado derecho de la Av. Natalia Jarrin desde Bolívar hasta Amazonas, calle Restauración y García Moreno con transversales desde Av. Natalia Jarrin hasta Ascázubi.			
5	2.3	Lado izquierdo de Av. Natalia Jarrin desde Bolívar hasta 24 de Mayo, Av. Clara Mesa hasta Bolívar, incluye transversales y Parque de la Madre, Av. Gonzalo León.			
6	0.9	Parque central 23 de julio (limpieza de canastillas, pasillos, áreas verdes), pretil central.			
7	1.6	Calles Bolívar y Sucre con calles intermedias, calles Restauración y Morales desde Bolívar hasta Libertad.			
8	2.8	Calle Juan Montalvo y Terán desde Sucre hasta Córdoba Galarza con transversales desde Olmedo hasta Terán			
9	2.9	Calle Rocafuerte desde Sucre hasta Camal Municipal, calle Ascázubi desde Av. Córdoba Galarza hasta calderón incluye transversales			
10	1.5	Av. Natalia Jarrin y Ascázubi desde Calderón hasta Sucre, Calderón desde Ascázubi hasta Av. Natalia Jarrin con calles intermedias, incluye Mercado Diario.			
11	2.3	Calles Restauración y Morales desde Calderón hasta Av. Córdoba Galarza con transversales y Av. Córdoba Galarza desde Gran Colombia hasta Av. Natalia Jarrin.			
12	2.5	Victor Cartagena, Quiroga, Mejía y Humberto Fierro desde Chile hasta Bolívar.			
13	3.3	Victor Cartagena, Quiroga, Mejía y Humberto Fierro desde Av. Córdoba Galarza hasta Chile, incluye transversales.			
14					
15					

GOBIERNO AUTÓNOMO DESCENTRALIZADO INTERCULTURAL Y PLURINACIONAL DEL MUNICIPIO DE CAYAMBE				EMAPAAC Empresa Pública Municipal de Agua Potable, Alcantarillado y Aseo Cayambe	
REPORTE DIARIO DE LIMPIEZA DE CALLES Y ESPACIOS PÚBLICOS DE LA CIUDAD DE CAYAMBE.					
Nº EMAPAAC-EP-JRS-2024-RE		231	FECHA:		18/08/2024
TRABAJADOR BARRIDO	RUTA	CUMPLIMIENTO	OBSERVACIONES		
Nepas Ramiro	1				
Chicaiza Sebastián	1				
Quishpe Karina	2				
Quishpe Teresa	2				
Cacuango Miguel	3				
Tutillo Paul	3				
Imbaquingo Manuel	4				
Imbaquingo Hugo	4				
Tutillo Segundo	5				
Rafael Campués	5				
Luis Quimbiulco	6				
Andrimba Luis	6				
Gabriel Ulcunago	6				
Teresa Quishpe	7		Refuerzo horario vespertino		
William Soet	8				
Manuel Pacheco	8				
Patricio Chica	10				
Total Kilometros Barridos		22.7	10/10		
RUTA	Km	DESCRIPCIÓN DE RUTAS			
1	2.9	Calle Olmedo desde 23 de Julio hasta Sucre, alrededor de escuela Rebeca Jarrin, calle Juan Montalvo desde Bolívar hasta Independencia y transversales			
2	2.7	Calle Terán desde Bolívar hasta Independencia, pasajes de Florida I y transversales desde Rocafuerte hasta Juan Montalvo			
3	2.6	Calle Rocafuerte desde Bolívar y Eloy Alfaro, calle Ascázubi desde Amazonas hasta Bolívar con transversales			
4	2.5	Lado derecho de la Av. Natalia Jarrin desde Bolívar hasta Amazonas, calle Restauración y García Moreno con transversales desde Av. Natalia Jarrin hasta Ascázubi.			
5	2.3	Lado izquierdo de Av. Natalia Jarrin desde Bolívar hasta 24 de Mayo, Av. Clara Mesa hasta Bolívar, incluye transversales y Parque de la Madre, Av. Gonzalo León.			
6	0.9	Parque central 23 de julio (limpieza de canastillas, pasillos, áreas verdes), pretil central.			
7	1.6	Calles Bolívar y Sucre con calles intermedias, calles Restauración y Morales desde Bolívar hasta Libertad.			
8	2.8	Calle Juan Montalvo y Terán desde Sucre hasta Córdoba Galarza con transversales desde Olmedo hasta Terán			
9	2.9	Calle Rocafuerte desde Sucre hasta Camal Municipal, calle Ascázubi desde Av. Córdoba Galarza hasta calderón incluye transversales			
10	1.5	Av. Natalia Jarrin y Ascázubi desde Calderón hasta Sucre, Calderón desde Ascázubi hasta Av. Natalia Jarrin con calles intermedias, incluye Mercado Diario.			
11	2.3	Calles Restauración y Morales desde Calderón hasta Av. Córdoba Galarza con transversales y Av. Córdoba Galarza desde Gran Colombia hasta Av. Natalia Jarrin.			
12	2.5	Victor Cartagena, Quiroga, Mejía y Humberto Fierro desde Chile hasta Bolívar.			
13	3.3	Victor Cartagena, Quiroga, Mejía y Humberto Fierro desde Av. Córdoba Galarza hasta Chile, incluye transversales.			
14					
15					




GOBIERNO AUTÓNOMO DESCENTRALIZADO INTERMUNICIPAL DEL MUNICIPIO DE CAYAMBE			
REPORTE DIARIO DE LIMPIEZA DE CALLES Y ESPACIOS PÚBLICOS DE LA CIUDAD DE CAYAMBE.			
N° EMAPAAC-EP-JRS-2024-RE	233	FECHA:	20/08/2024
TRABAJADOR BARRIDO	RUTA	CUMPLIMIENTO	OBSERVACIONES
Nepas Ramiro	/		
Chicaliza Sebastián	-		
Quishpe Karina	/		
Quishpe Teresa	/		
Cacuango Miguel	/		
Tutillo Paul	/		
Imbaquingo Manuel	/		
Imbaquingo Hugo	/		
Tutillo Segundo	/		
Rafael Campués	/		
Luis Quimbiulo	/		
Andrimba Luis	/10		
Gabriel Ulcuango	/		
Total Kilometros Barridos	22.7	10/13	

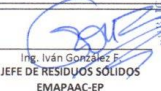
RUTA	Km	DESCRIPCIÓN DE RUTAS
1	2,9	Calle Olmedo desde 23 de Julio hasta Sucre, alrededor de escuela Rebeca Jarrín, calle Juan Montalvo desde Bolívar hasta Independencia y transversales
2	2	Calle Terán desde Bolívar hasta Independencia, pasajes de Florida I y transversales desde Rocafuerte hasta Juan Montalvo
3	2,6	Calle Rocafuerte desde Bolívar y Eloy Alfaro, calle Ascázubi desde Amazonas hasta Bolívar con transversales
4	2,5	Lado derecho de la Av. Natalia Jarrín desde Bolívar hasta 24 de Mayo, Av. Clara Mesa hasta Bolívar, incluye transversales y Parque de la Madre, Av. Gonzalo León.
5	2,3	Lado izquierdo de Av. Natalia Jarrín desde Bolívar hasta Amazonas, calle Restauración y García Moreno con transversales desde Av. Natalia Jarrín hasta Ascázubi.
6	0,9	Parque central 23 de julio (limpieza de canastillas, pasillos, áreas verdes), pretil central.
7	1,6	Calles Bolívar y Sucre con calles intermedias, calles Restauración y Morales desde Bolívar hasta Libertad.
8	2,8	Calle Juan Montalvo y Terán desde Sucre hasta Córdoba Galarza con transversales desde Olmedo hasta Terán.
9	2,9	Calle Rocafuerte desde Sucre hasta Camal Municipal, calle Ascázubi desde Av. Córdoba Galarza hasta calderón incluye transversales
10	1,5	Av. Natalia Jarrín y Ascázubi desde Calderón hasta Sucre, Calderón desde Ascázubi hasta Av. Natalia Jarrín con calles intermedias, incluye Mercado Diario.
11	2,3	Calles Restauración y Morales desde Calderón hasta Av. Córdoba Galarza con transversales y Av. Córdoba Galarza desde Gran Colombia hasta Av. Natalia Jarrín.
12	2,5	Víctor Cartagena, Quiroga, Mejía y Humberto Fierro desde Chile hasta Bolívar.
13	3,3	Víctor Cartagena, Quiroga, Mejía y Humberto Fierro desde Av. Córdoba Galarza hasta Chile, incluye transversales.
14		
15		

Ing. Iván González F. S. / JEFE DE RESIDUOS SÓLIDOS, EMAPAAC-EP

EMAPAAC-EP
UNIDAD DE RESIDUOS SÓLIDOS



GOBIERNO AUTÓNOMO DESCENTRALIZADO INTERCULTURAL Y PLURINACIONAL DEL MUNICIPIO DE CAYAMBE				EMAPAAC EMPRESA PÚBLICA MUNICIPAL DE AGUA POTABLE, ALCANTARILLADO Y ASEO CAYAMBE																																																	
REPORTE DIARIO DE LIMPIEZA DE CALLES Y ESPACIOS PÚBLICOS DE LA CIUDAD DE CAYAMBE.																																																					
Nº EMAPAAC-EP-JRS-2024-RE		234	FECHA:		21/08/2024																																																
TRABAJADOR BARRIDO	RUTA	CUMPLIMIENTO	OBSERVACIONES																																																		
Nepas Ramiro	1																																																				
Chicaiza Sebastián	2																																																				
Quishpe Karina	3																																																				
Quishpe Teresa	4																																																				
Cacuango Miguel	5																																																				
Tutillo Paul	6																																																				
Imbaquingo Manuel	7																																																				
Imbaquingo Hugo	8																																																				
Tutillo Segundo	9																																																				
Rafael Campués	10																																																				
Luis Quimbiulco	11																																																				
Andrimba Luis	12																																																				
Gabriel Ulcunago	13																																																				
<i>Lechón Darío</i>	14																																																				
<i>Pulsumanix Germán</i>	15																																																				
Total Kilometros Barridos		22.7	10/13																																																		
<table border="1"> <thead> <tr> <th>RUTA</th> <th>Km</th> <th>DESCRIPCIÓN DE RUTAS</th> </tr> </thead> <tbody> <tr><td>1</td><td>2.9</td><td>Calle Olmedo desde 23 de Julio hasta Sucre, alrededor de escuela Rebeca Jarrín, calle Juan Montalvo desde Bolívar hasta Independencia y transversales</td></tr> <tr><td>2</td><td>2.7</td><td>Calle Terán desde Bolívar hasta Independencia, pasajes de Florida I y transversales desde Rocafuerte hasta Juan Montalvo</td></tr> <tr><td>3</td><td>2.6</td><td>Calle Rocafuerte desde Bolívar y Eloy Alfaro, calle Ascázubi desde Amazonas hasta Bolívar con transversales</td></tr> <tr><td>4</td><td>2.5</td><td>Lado derecho de la Av. Natalia Jarrín desde Bolívar hasta Amazonas, calle Restauración y García Moreno con transversales desde Av. Natalia Jarrín hasta Ascázubi.</td></tr> <tr><td>5</td><td>2.3</td><td>Lado izquierdo de Av. Natalia Jarrín desde Bolívar hasta 24 de Mayo, Av. Clara Mesa hasta Bolívar, incluye transversales y Parque de la Madre, Av. Gonzalo León.</td></tr> <tr><td>6</td><td>0.9</td><td>Parque central 23 de julio (limpieza de canastillas, pasillos, áreas verdes), pretil central.</td></tr> <tr><td>7</td><td>1.6</td><td>Calles Bolívar y Sucre con calles intermedias, calles Restauración y Morales desde Bolívar hasta Libertad.</td></tr> <tr><td>8</td><td>2.8</td><td>Calle Juan Montalvo y Terán desde Sucre hasta Córdoba Galarza con transversales desde Olmedo hasta Terán</td></tr> <tr><td>9</td><td>2.9</td><td>Calle Rocafuerte desde Sucre hasta Camal Municipal, calle Ascázubi desde Av. Córdoba Galarza hasta calderón incluye transversales</td></tr> <tr><td>10</td><td>1.5</td><td>Av. Natalia Jarrín y Ascázubi desde Calderón hasta Sucre, Calderón desde Ascázubi hasta Av. Natalia Jarrín con calles intermedias, incluye Mercado Diario.</td></tr> <tr><td>11</td><td>2.3</td><td>Calles Restauración y Morales desde Calderón hasta Av. Córdoba Galarza con transversales y Av. Córdoba Galarza desde Gran Colombia hasta Av. Natalia Jarrín.</td></tr> <tr><td>12</td><td>2.5</td><td>Victor Cartagena, Quiroga, Mejía y Humberto Fierro desde Chile hasta Bolívar.</td></tr> <tr><td>13</td><td>3.3</td><td>Victor Cartagena, Quiroga, Mejía y Humberto Fierro desde Av. Córdoba Galarza hasta Chile, incluye transversales.</td></tr> <tr><td>14</td><td></td><td></td></tr> <tr><td>15</td><td></td><td></td></tr> </tbody> </table>						RUTA	Km	DESCRIPCIÓN DE RUTAS	1	2.9	Calle Olmedo desde 23 de Julio hasta Sucre, alrededor de escuela Rebeca Jarrín, calle Juan Montalvo desde Bolívar hasta Independencia y transversales	2	2.7	Calle Terán desde Bolívar hasta Independencia, pasajes de Florida I y transversales desde Rocafuerte hasta Juan Montalvo	3	2.6	Calle Rocafuerte desde Bolívar y Eloy Alfaro, calle Ascázubi desde Amazonas hasta Bolívar con transversales	4	2.5	Lado derecho de la Av. Natalia Jarrín desde Bolívar hasta Amazonas, calle Restauración y García Moreno con transversales desde Av. Natalia Jarrín hasta Ascázubi.	5	2.3	Lado izquierdo de Av. Natalia Jarrín desde Bolívar hasta 24 de Mayo, Av. Clara Mesa hasta Bolívar, incluye transversales y Parque de la Madre, Av. Gonzalo León.	6	0.9	Parque central 23 de julio (limpieza de canastillas, pasillos, áreas verdes), pretil central.	7	1.6	Calles Bolívar y Sucre con calles intermedias, calles Restauración y Morales desde Bolívar hasta Libertad.	8	2.8	Calle Juan Montalvo y Terán desde Sucre hasta Córdoba Galarza con transversales desde Olmedo hasta Terán	9	2.9	Calle Rocafuerte desde Sucre hasta Camal Municipal, calle Ascázubi desde Av. Córdoba Galarza hasta calderón incluye transversales	10	1.5	Av. Natalia Jarrín y Ascázubi desde Calderón hasta Sucre, Calderón desde Ascázubi hasta Av. Natalia Jarrín con calles intermedias, incluye Mercado Diario.	11	2.3	Calles Restauración y Morales desde Calderón hasta Av. Córdoba Galarza con transversales y Av. Córdoba Galarza desde Gran Colombia hasta Av. Natalia Jarrín.	12	2.5	Victor Cartagena, Quiroga, Mejía y Humberto Fierro desde Chile hasta Bolívar.	13	3.3	Victor Cartagena, Quiroga, Mejía y Humberto Fierro desde Av. Córdoba Galarza hasta Chile, incluye transversales.	14			15		
RUTA	Km	DESCRIPCIÓN DE RUTAS																																																			
1	2.9	Calle Olmedo desde 23 de Julio hasta Sucre, alrededor de escuela Rebeca Jarrín, calle Juan Montalvo desde Bolívar hasta Independencia y transversales																																																			
2	2.7	Calle Terán desde Bolívar hasta Independencia, pasajes de Florida I y transversales desde Rocafuerte hasta Juan Montalvo																																																			
3	2.6	Calle Rocafuerte desde Bolívar y Eloy Alfaro, calle Ascázubi desde Amazonas hasta Bolívar con transversales																																																			
4	2.5	Lado derecho de la Av. Natalia Jarrín desde Bolívar hasta Amazonas, calle Restauración y García Moreno con transversales desde Av. Natalia Jarrín hasta Ascázubi.																																																			
5	2.3	Lado izquierdo de Av. Natalia Jarrín desde Bolívar hasta 24 de Mayo, Av. Clara Mesa hasta Bolívar, incluye transversales y Parque de la Madre, Av. Gonzalo León.																																																			
6	0.9	Parque central 23 de julio (limpieza de canastillas, pasillos, áreas verdes), pretil central.																																																			
7	1.6	Calles Bolívar y Sucre con calles intermedias, calles Restauración y Morales desde Bolívar hasta Libertad.																																																			
8	2.8	Calle Juan Montalvo y Terán desde Sucre hasta Córdoba Galarza con transversales desde Olmedo hasta Terán																																																			
9	2.9	Calle Rocafuerte desde Sucre hasta Camal Municipal, calle Ascázubi desde Av. Córdoba Galarza hasta calderón incluye transversales																																																			
10	1.5	Av. Natalia Jarrín y Ascázubi desde Calderón hasta Sucre, Calderón desde Ascázubi hasta Av. Natalia Jarrín con calles intermedias, incluye Mercado Diario.																																																			
11	2.3	Calles Restauración y Morales desde Calderón hasta Av. Córdoba Galarza con transversales y Av. Córdoba Galarza desde Gran Colombia hasta Av. Natalia Jarrín.																																																			
12	2.5	Victor Cartagena, Quiroga, Mejía y Humberto Fierro desde Chile hasta Bolívar.																																																			
13	3.3	Victor Cartagena, Quiroga, Mejía y Humberto Fierro desde Av. Córdoba Galarza hasta Chile, incluye transversales.																																																			
14																																																					
15																																																					
 Ing. Ivan Gonzalez P. JEFE DE RESIDUOS SÓLIDOS EMAPAAC-EP																																																					

GOBIERNO AUTÓNOMO DESCENTRALIZADO INTERCULTURAL Y PLURINACIONAL DEL MUNICIPIO DE CAYAMBE				EMAPAAC EMPRESA PÚBLICA MUNICIPAL DE AGUA POTABLE, ALCANTARILLADO Y ASEO CAYAMBE																																																	
REPORTE DIARIO DE LIMPIEZA DE CALLES Y ESPACIOS PÚBLICOS DE LA CIUDAD DE CAYAMBE.																																																					
Nº EMAPAAC-EP-JRS-2024-RE		235	FECHA:		22/08/2024																																																
TRABAJADOR BARRIDO	RUTA	CUMPLIMIENTO	OBSERVACIONES																																																		
Nepas Ramiro	1																																																				
Chicaiza Sebastián	2																																																				
Quishpe Karina	3																																																				
Quishpe Teresa	4																																																				
Cacuango Miguel	5																																																				
Tutillo Paul	6																																																				
Imbaquingo Manuel	7																																																				
Imbaquingo Hugo	8																																																				
Tutillo Segundo	9																																																				
Rafael Campués	10																																																				
Luis Quimbiulco	11																																																				
Andrimba Luis	12																																																				
Gabriel Ulcunago	13																																																				
<i>Lechón Darío</i>	14																																																				
<i>Pulsumanix Germán</i>	15																																																				
Total Kilometros Barridos		30.3	13/13																																																		
<table border="1"> <thead> <tr> <th>RUTA</th> <th>Km</th> <th>DESCRIPCIÓN DE RUTAS</th> </tr> </thead> <tbody> <tr><td>1</td><td>2.9</td><td>Calle Olmedo desde 23 de Julio hasta Sucre, alrededor de escuela Rebeca Jarrín, calle Juan Montalvo desde Bolívar hasta Independencia y transversales</td></tr> <tr><td>2</td><td>2.7</td><td>Calle Terán desde Bolívar hasta Independencia, pasajes de Florida I y transversales desde Rocafuerte hasta Juan Montalvo</td></tr> <tr><td>3</td><td>2.6</td><td>Calle Rocafuerte desde Bolívar y Eloy Alfaro, calle Ascázubi desde Amazonas hasta Bolívar con transversales</td></tr> <tr><td>4</td><td>2.5</td><td>Lado derecho de la Av. Natalia Jarrín desde Bolívar hasta Amazonas, calle Restauración y García Moreno con transversales desde Av. Natalia Jarrín hasta Ascázubi.</td></tr> <tr><td>5</td><td>2.3</td><td>Lado izquierdo de Av. Natalia Jarrín desde Bolívar hasta 24 de Mayo, Av. Clara Mesa hasta Bolívar, incluye transversales y Parque de la Madre, Av. Gonzalo León.</td></tr> <tr><td>6</td><td>0.9</td><td>Parque central 23 de julio (limpieza de canastillas, pasillos, áreas verdes), pretil central.</td></tr> <tr><td>7</td><td>1.6</td><td>Calles Bolívar y Sucre con calles intermedias, calles Restauración y Morales desde Bolívar hasta Libertad.</td></tr> <tr><td>8</td><td>2.8</td><td>Calle Juan Montalvo y Terán desde Sucre hasta Córdoba Galarza con transversales desde Olmedo hasta Terán</td></tr> <tr><td>9</td><td>2.9</td><td>Calle Rocafuerte desde Sucre hasta Camal Municipal, calle Ascázubi desde Av. Córdoba Galarza hasta calderón incluye transversales</td></tr> <tr><td>10</td><td>1.5</td><td>Av. Natalia Jarrín y Ascázubi desde Calderón hasta Sucre, Calderón desde Ascázubi hasta Av. Natalia Jarrín con calles intermedias, incluye Mercado Diario.</td></tr> <tr><td>11</td><td>2.3</td><td>Calles Restauración y Morales desde Calderón hasta Av. Córdoba Galarza con transversales y Av. Córdoba Galarza desde Gran Colombia hasta Av. Natalia Jarrín.</td></tr> <tr><td>12</td><td>2.5</td><td>Victor Cartagena, Quiroga, Mejía y Humberto Fierro desde Chile hasta Bolívar.</td></tr> <tr><td>13</td><td>3.3</td><td>Victor Cartagena, Quiroga, Mejía y Humberto Fierro desde Av. Córdoba Galarza hasta Chile, incluye transversales.</td></tr> <tr><td>14</td><td></td><td></td></tr> <tr><td>15</td><td></td><td></td></tr> </tbody> </table>						RUTA	Km	DESCRIPCIÓN DE RUTAS	1	2.9	Calle Olmedo desde 23 de Julio hasta Sucre, alrededor de escuela Rebeca Jarrín, calle Juan Montalvo desde Bolívar hasta Independencia y transversales	2	2.7	Calle Terán desde Bolívar hasta Independencia, pasajes de Florida I y transversales desde Rocafuerte hasta Juan Montalvo	3	2.6	Calle Rocafuerte desde Bolívar y Eloy Alfaro, calle Ascázubi desde Amazonas hasta Bolívar con transversales	4	2.5	Lado derecho de la Av. Natalia Jarrín desde Bolívar hasta Amazonas, calle Restauración y García Moreno con transversales desde Av. Natalia Jarrín hasta Ascázubi.	5	2.3	Lado izquierdo de Av. Natalia Jarrín desde Bolívar hasta 24 de Mayo, Av. Clara Mesa hasta Bolívar, incluye transversales y Parque de la Madre, Av. Gonzalo León.	6	0.9	Parque central 23 de julio (limpieza de canastillas, pasillos, áreas verdes), pretil central.	7	1.6	Calles Bolívar y Sucre con calles intermedias, calles Restauración y Morales desde Bolívar hasta Libertad.	8	2.8	Calle Juan Montalvo y Terán desde Sucre hasta Córdoba Galarza con transversales desde Olmedo hasta Terán	9	2.9	Calle Rocafuerte desde Sucre hasta Camal Municipal, calle Ascázubi desde Av. Córdoba Galarza hasta calderón incluye transversales	10	1.5	Av. Natalia Jarrín y Ascázubi desde Calderón hasta Sucre, Calderón desde Ascázubi hasta Av. Natalia Jarrín con calles intermedias, incluye Mercado Diario.	11	2.3	Calles Restauración y Morales desde Calderón hasta Av. Córdoba Galarza con transversales y Av. Córdoba Galarza desde Gran Colombia hasta Av. Natalia Jarrín.	12	2.5	Victor Cartagena, Quiroga, Mejía y Humberto Fierro desde Chile hasta Bolívar.	13	3.3	Victor Cartagena, Quiroga, Mejía y Humberto Fierro desde Av. Córdoba Galarza hasta Chile, incluye transversales.	14			15		
RUTA	Km	DESCRIPCIÓN DE RUTAS																																																			
1	2.9	Calle Olmedo desde 23 de Julio hasta Sucre, alrededor de escuela Rebeca Jarrín, calle Juan Montalvo desde Bolívar hasta Independencia y transversales																																																			
2	2.7	Calle Terán desde Bolívar hasta Independencia, pasajes de Florida I y transversales desde Rocafuerte hasta Juan Montalvo																																																			
3	2.6	Calle Rocafuerte desde Bolívar y Eloy Alfaro, calle Ascázubi desde Amazonas hasta Bolívar con transversales																																																			
4	2.5	Lado derecho de la Av. Natalia Jarrín desde Bolívar hasta Amazonas, calle Restauración y García Moreno con transversales desde Av. Natalia Jarrín hasta Ascázubi.																																																			
5	2.3	Lado izquierdo de Av. Natalia Jarrín desde Bolívar hasta 24 de Mayo, Av. Clara Mesa hasta Bolívar, incluye transversales y Parque de la Madre, Av. Gonzalo León.																																																			
6	0.9	Parque central 23 de julio (limpieza de canastillas, pasillos, áreas verdes), pretil central.																																																			
7	1.6	Calles Bolívar y Sucre con calles intermedias, calles Restauración y Morales desde Bolívar hasta Libertad.																																																			
8	2.8	Calle Juan Montalvo y Terán desde Sucre hasta Córdoba Galarza con transversales desde Olmedo hasta Terán																																																			
9	2.9	Calle Rocafuerte desde Sucre hasta Camal Municipal, calle Ascázubi desde Av. Córdoba Galarza hasta calderón incluye transversales																																																			
10	1.5	Av. Natalia Jarrín y Ascázubi desde Calderón hasta Sucre, Calderón desde Ascázubi hasta Av. Natalia Jarrín con calles intermedias, incluye Mercado Diario.																																																			
11	2.3	Calles Restauración y Morales desde Calderón hasta Av. Córdoba Galarza con transversales y Av. Córdoba Galarza desde Gran Colombia hasta Av. Natalia Jarrín.																																																			
12	2.5	Victor Cartagena, Quiroga, Mejía y Humberto Fierro desde Chile hasta Bolívar.																																																			
13	3.3	Victor Cartagena, Quiroga, Mejía y Humberto Fierro desde Av. Córdoba Galarza hasta Chile, incluye transversales.																																																			
14																																																					
15																																																					
 Ing. Ivan Gonzalez P. JEFE DE RESIDUOS SÓLIDOS EMAPAAC-EP																																																					



GOBIERNO AUTÓNOMO DESCENTRALIZADO INTERCULTURAL Y PLURINACIONAL DEL MUNICIPIO DE CAYAMBE

EMAPAAC

REPORTE DIARIO DE LIMPIEZA DE CALLES Y ESPACIOS PÚBLICOS DE LA CIUDAD DE CAYAMBE.

Nº EMAPAAC-EP-JRS-2024-RE 236 FECHA: 23/08/2024

TRABAJADOR BARRIDO	RUTA	CUMPLIMIENTO	OBSERVACIONES
Nepas Ramiro	1		
Chicaiza Sebastián	2		
Quishpe Karina	3		
Quishpe Teresa	4		
Cacuango Miguel	5		
Tutillo Paul	6		
Imbaquingo Manuel	7		
Imbaquingo Hugo	8		
Tutillo Segundo	9		
Rafael Campués	10		
Luis Quimbiulco	11		
Andrimba Luis	12		
Gabriel Ulcunago	13		
<i>Sección Jarrin</i>			
<i>Pulquerán Grana</i>			
<i>Tenabite Segundo</i>			
Total Kilometros Barridos	<u>20.8</u>	<u>13/13</u>	

DESCRIPCIÓN DE RUTAS

RUTA	Km	DESCRIPCIÓN DE RUTAS
1	2.9	Calle Olmedo desde 23 de Julio hasta Sucre, alrededor de escuela Rebeca Jarrin, calle Juan Montalvo desde Bolívar hasta Independencia y transversales
2	2.7	Calle Terán desde Bolívar hasta Independencia, pasajes de Florida I y transversales desde Rocafuerte hasta Juan Montalvo
3	2.6	Calle Rocafuerte desde Bolívar y Eloy Alfaro, calle Ascázubi desde Amazonas hasta Bolívar con transversales
4	2.5	Lado derecho de la Av. Natalia Jarrin desde Bolívar hasta Amazonas, calle Restauración y García Moreno con transversales desde Av. Natalia Jarrin hasta Ascázubi.
5	2.3	Lado izquierdo de Av. Natalia Jarrin desde Bolívar hasta 24 de Mayo, Av. Clara Mesa hasta Bolívar, incluye trasversales y Parque de la Madre, Av. Gonzalo León.
6	0.9	Parque central 23 de julio (limpieza de canastillas, pasillos, áreas verdes), pretil central.
7	1.6	Calles Bolívar y Sucre con calles intermedias, calles Restauración y Morales desde Bolívar hasta Libertad.
8	2.8	Calle Juan Montalvo y Terán desde Sucre hasta Córdoba Galarza con transversales desde Olmedo hasta Terán
9	2.9	Calle Rocafuerte desde Sucre hasta Camal Municipal, calle Ascázubi desde Av. Córdoba Galarza hasta calderón incluye transversales
10	1.5	Av. Natalia Jarrin y Ascázubi desde Calderón hasta Sucre, Calderón desde Ascázubi hasta Av. Natalia Jarrin con calles intermedias, incluye Mercado Diario.
11	2.3	Calles Restauración y Morales desde Calderón hasta Av. Córdoba Galarza con transversales y Av. Córdoba Galarza desde Gran Colombia hasta Av. Natalia Jarrin.
12	2.5	Victor Cartagena, Quiroga, Mejía y Humberto Fierro desde Chile hasta Bolívar.
13	3.3	Victor Cartagena, Quiroga, Mejía y Humberto Fierro desde Av. Córdoba Galarza hasta Chile, incluye transversales.
14		
15		

Ing. Iván González F. J. Jefe de Residuos Sólidos
EMAPAAC-EP

GOBIERNO AUTÓNOMO DESCENTRALIZADO INTERCULTURAL Y PLURINACIONAL DEL MUNICIPIO DE CAYAMBE

EMAPAAC

REPORTE DIARIO DE LIMPIEZA DE CALLES Y ESPACIOS PÚBLICOS DE LA CIUDAD DE CAYAMBE.

Nº EMAPAAC-EP-JRS-2024-RE 237 FECHA: 24/08/2024

TRABAJADOR BARRIDO	RUTA	CUMPLIMIENTO	OBSERVACIONES
Nepas Ramiro	1		
Chicaiza Sebastián	2		
Quishpe Karina	3		
Quishpe Teresa	4		
Cacuango Miguel	5		
Tutillo Paul	6		
Imbaquingo Manuel	7		
Imbaquingo Hugo	8		
Tutillo Segundo	9		
Rafael Campués	10		
Luis Quimbiulco	11		
Andrimba Luis	12		
Gabriel Ulcunago	13		
Total Kilometros Barridos	<u>15.5</u>	<u>7/7</u>	

DESCRIPCIÓN DE RUTAS

RUTA	Km	DESCRIPCIÓN DE RUTAS
1	2.9	Calle Olmedo desde 23 de Julio hasta Sucre, alrededor de escuela Rebeca Jarrin, calle Juan Montalvo desde Bolívar hasta Independencia y transversales
2	2.7	Calle Terán desde Bolívar hasta Independencia, pasajes de Florida I y transversales desde Rocafuerte hasta Juan Montalvo
3	2.6	Calle Rocafuerte desde Bolívar y Eloy Alfaro, calle Ascázubi desde Amazonas hasta Bolívar con transversales
4	2.5	Lado derecho de la Av. Natalia Jarrin desde Bolívar hasta Amazonas, calle Restauración y García Moreno con transversales desde Av. Natalia Jarrin hasta Ascázubi.
5	2.3	Lado izquierdo de Av. Natalia Jarrin desde Bolívar hasta 24 de Mayo, Av. Clara Mesa hasta Bolívar, incluye trasversales y Parque de la Madre, Av. Gonzalo León.
6	0.9	Parque central 23 de julio (limpieza de canastillas, pasillos, áreas verdes), pretil central.
7	1.6	Calles Bolívar y Sucre con calles intermedias, calles Restauración y Morales desde Bolívar hasta Libertad.
8	2.8	Calle Juan Montalvo y Terán desde Sucre hasta Córdoba Galarza con transversales desde Olmedo hasta Terán
9	2.9	Calle Rocafuerte desde Sucre hasta Camal Municipal, calle Ascázubi desde Av. Córdoba Galarza hasta calderón incluye transversales
10	1.5	Av. Natalia Jarrin y Ascázubi desde Calderón hasta Sucre, Calderón desde Ascázubi hasta Av. Natalia Jarrin con calles intermedias, incluye Mercado Diario.
11	2.3	Calles Restauración y Morales desde Calderón hasta Av. Córdoba Galarza con transversales y Av. Córdoba Galarza desde Gran Colombia hasta Av. Natalia Jarrin.
12	2.5	Victor Cartagena, Quiroga, Mejía y Humberto Fierro desde Chile hasta Bolívar.
13	3.3	Victor Cartagena, Quiroga, Mejía y Humberto Fierro desde Av. Córdoba Galarza hasta Chile, incluye transversales.
14		
15		

Ing. Iván González F. J. Jefe de Residuos Sólidos
EMAPAAC-EP



GOBIERNO AUTÓNOMO DESCENTRALIZADO INTERCULTURAL Y PLURINACIONAL DEL MUNICIPIO DE CAYAMBE				EMAPAAC EMPRESA PÚBLICA MUNICIPAL DE AGUA POTABLE, ALCANTARILLADO Y ASEO CAYAMBE	
REPORTE DIARIO DE LIMPIEZA DE CALLES Y ESPACIOS PÚBLICOS DE LA CIUDAD DE CAYAMBE.					
Nº EMAPAAC-EP-JRS-2024-RE	238	FECHA:	25/08/2024		
TRABAJADOR BARRIDO	RUTA	CUMPLIMIENTO	OBSERVACIONES		
Nepas Ramiro	1				
Chicaiza Sebastián	2				
Quishpe Karina	3				
Quishpe Teresa	4				
Cacuango Miguel	5				
Tutillo Paul	6				
Imbaquingo Manuel	7				
Imbaquingo Hugo	8				
Tutillo Segundo	9				
Rafael Campués	10				
Luis Quimbulo	11				
Andrimba Luis	12				
Gabriel Ulcunago	13				
Patricio Chica	14				
William Lago	15				
Ramuel Pacheco	16				
Total Kilometros Barridos	21.2	9/10			
RUTA	Km	DESCRIPCIÓN DE RUTAS			
1	2.9	Calle Olmedo desde 23 de Julio hasta Sucre, alrededor de escuela Rebeca Jarrín, calle Juan Montalvo desde Bolívar hasta Independencia y transversales			
2	2.7	Calle Terán desde Bolívar hasta Independencia, pasajes de Florida I y transversales desde Rocafuerte hasta Juan Montalvo			
3	2.6	Calle Rocafuerte desde Bolívar y Eloy Alfaro, calle Ascázubi desde Amazonas hasta Bolívar con transversales			
4	2.5	Lado derecho de la Av. Natalia Jarrín desde Bolívar hasta Amazonas, calle Restauración y García Moreno con transversales desde Av. Natalia Jarrín hasta Ascázubi			
5	2.3	Lado izquierdo de Av. Natalia Jarrín desde Bolívar hasta 24 de Mayo, Av. Clara Mesa hasta Bolívar, incluye transversales y Parque de la Madre, Av. Gonzalo León.			
6	0.9	Parque central 23 de julio (limpieza de canastillas, pasillos, áreas verdes), pretil central.			
7	1.6	Calles Bolívar y Sucre con calles intermedias, calles Restauración y Morales desde Bolívar hasta Libertad.			
8	2.8	Calle Juan Montalvo y Terán desde Sucre hasta Córdoba Galarza con transversales desde Olmedo hasta Terán			
9	2.9	Calle Rocafuerte desde Sucre hasta Camal Municipal, calle Ascázubi desde Av. Córdoba Galarza hasta calderón incluye transversales			
10	1.5	Av. Natalia Jarrín y Ascázubi desde Calderón hasta Sucre, Calderón desde Ascázubi hasta Av. Natalia Jarrín con calles intermedias, incluye Mercado Diario.			
11	2.3	Calles Restauración y Morales desde Calderón hasta Av. Córdoba Galarza con transversales y Av. Córdoba Galarza desde Gran Colombia hasta Av. Natalia Jarrín.			
12	2.5	Victor Cartagena, Quiroga, Mejía y Humberto Fierro desde Chile hasta Bolívar.			
13	3.3	Victor Cartagena, Quiroga, Mejía y Humberto Fierro desde Av. Córdoba Galarza hasta Chile, incluye transversales.			
14					
15					

Ing. Iván González F.
JEFE DE RESIDUOS SÓLIDOS
EMAPAAC-EP

EMAPAAC-EP
UNIDAD DE RESIDUOS SÓLIDOS

GOBIERNO AUTÓNOMO DESCENTRALIZADO INTERCULTURAL Y PLURINACIONAL DEL MUNICIPIO DE CAYAMBE				EMAPAAC EMPRESA PÚBLICA MUNICIPAL DE AGUA POTABLE, ALCANTARILLADO Y ASEO CAYAMBE	
REPORTE DIARIO DE LIMPIEZA DE CALLES Y ESPACIOS PÚBLICOS DE LA CIUDAD DE CAYAMBE.					
Nº EMAPAAC-EP-JRS-2024-RE	239	FECHA:	26/08/2024		
TRABAJADOR BARRIDO	RUTA	CUMPLIMIENTO	OBSERVACIONES		
Nepas Ramiro	1				
Chicaiza Sebastián	2				
Quishpe Karina	3		Permiso Sudicel		
Quishpe Teresa	4				
Cacuango Miguel	5				
Tutillo Paul	6				
Imbaquingo Manuel	7				
Imbaquingo Hugo	8				
Tutillo Segundo	9				
Rafael Campués	10				
Luis Quimbulo	11				
Andrimba Luis	12				
Gabriel Ulcunago	13				
Total Kilometros Barridos	22.7	10/13			
RUTA	Km	DESCRIPCIÓN DE RUTAS			
1	2.9	Calle Olmedo desde 23 de Julio hasta Sucre, alrededor de escuela Rebeca Jarrín, calle Juan Montalvo desde Bolívar hasta Independencia y transversales			
2	2.7	Calle Terán desde Bolívar hasta Independencia, pasajes de Florida I y transversales desde Rocafuerte hasta Juan Montalvo			
3	2.6	Calle Rocafuerte desde Bolívar y Eloy Alfaro, calle Ascázubi desde Amazonas hasta Bolívar con transversales			
4	2.5	Lado derecho de la Av. Natalia Jarrín desde Bolívar hasta Amazonas, calle Restauración y García Moreno con transversales desde Av. Natalia Jarrín hasta Ascázubi			
5	2.3	Lado izquierdo de Av. Natalia Jarrín desde Bolívar hasta 24 de Mayo, Av. Clara Mesa hasta Bolívar, incluye transversales y Parque de la Madre, Av. Gonzalo León.			
6	0.9	Parque central 23 de julio (limpieza de canastillas, pasillos, áreas verdes), pretil central.			
7	1.6	Calles Bolívar y Sucre con calles intermedias, calles Restauración y Morales desde Bolívar hasta Libertad.			
8	2.8	Calle Juan Montalvo y Terán desde Sucre hasta Córdoba Galarza con transversales desde Olmedo hasta Terán			
9	2.9	Calle Rocafuerte desde Sucre hasta Camal Municipal, calle Ascázubi desde Av. Córdoba Galarza hasta calderón incluye transversales			
10	1.5	Av. Natalia Jarrín y Ascázubi desde Calderón hasta Sucre, Calderón desde Ascázubi hasta Av. Natalia Jarrín con calles intermedias, incluye Mercado Diario.			
11	2.3	Calles Restauración y Morales desde Calderón hasta Av. Córdoba Galarza con transversales y Av. Córdoba Galarza desde Gran Colombia hasta Av. Natalia Jarrín.			
12	2.5	Victor Cartagena, Quiroga, Mejía y Humberto Fierro desde Chile hasta Bolívar.			
13	3.3	Victor Cartagena, Quiroga, Mejía y Humberto Fierro desde Av. Córdoba Galarza hasta Chile, incluye transversales.			
14					
15					

Ing. Iván González F.
JEFE DE RESIDUOS SÓLIDOS
EMAPAAC-EP

EMAPAAC-EP
UNIDAD DE RESIDUOS SÓLIDOS



GOBIERNO AUTÓNOMO DESCENTRALIZADO INTERCULTURAL Y PLURINACIONAL DEL MUNICIPIO DE CAYAMBE

EMAPAAC

REPORTE DIARIO DE LIMPIEZA DE CALLES Y ESPACIOS PÚBLICOS DE LA CIUDAD DE CAYAMBE.

Nº EMAPAAC-EP-JRS-2024-RE: 240 FECHA: 27/08/2024

TRABAJADOR BARRIDO	RUTA	CUMPLIMIENTO	OBSERVACIONES
Nepas Ramiro	1		
Chicaiza Sebastián	2		
Quishpe Karina	3		
Quishpe Teresa	4		
Cacuango Miguel	5		
Tutillo Paul	6		
Imbaquingo Manuel	7		
Imbaquingo Hugo	8		
Tutillo Segundo	9		
Rafael Campués	10		
Luis Quimbiulco	11		
Andrimba Luis	12		
Gabriel Ulcunago	13		
<i>Jose Churuchumbi</i>			
<i>Gonzalo Tralavisi</i>			
<i>Imbaquingo Luis</i>			
Total Kilometros Barridos	30.8	13/13	

DESCRIPCIÓN DE RUTAS

RUTA	Km	DESCRIPCIÓN DE RUTAS
1	2.9	Calle Olmedo desde 23 de Julio hasta Sucre, alrededor de escuela Rebeca Jarrín, calle Juan Montalvo desde Bolívar hasta Independencia y transversales
2	2.7	Calle Terán desde Bolívar hasta Independencia, pasajes de Florida I y transversales desde Rocafuerte hasta Juan Montalvo
3	2.6	Calle Rocafuerte desde Bolívar y Eloy Alfaro, calle Ascázubi desde Amazonas hasta Bolívar con transversales
4	2.5	Lado derecho de la Av. Natalia Jarrín desde Bolívar hasta Amazonas, calle Restauración y García Moreno con transversales desde Av. Natalia Jarrín hasta Ascázubi.
5	2.3	Lado izquierdo de la Av. Natalia Jarrín desde Bolívar hasta 24 de Mayo, Av. Clara Mesa hasta Bolívar, incluye trasversales y Parque de la Madre, Av. Gonzalo León.
6	0.9	Parque central 23 de julio (limpieza de canastillas, pasillos, áreas verdes), preti central.
7	1.6	Calles Bolívar y Sucre con calles intermedias, calles Restauración y Morales desde Bolívar hasta Libertad.
8	2.8	Calle Juan Montalvo y Terán desde Sucre hasta Córdoba Galarza con transversales desde Olmedo hasta Terán
9	2.9	Calle Rocafuerte desde Sucre hasta Camal Municipal, calle Ascázubi desde Av. Córdoba Galarza hasta calderón incluye transversales
10	1.5	Av. Natalia Jarrín y Ascázubi desde Calderón hasta Sucre, Calderón desde Ascázubi hasta Av. Natalia Jarrín con calles intermedias, incluye Mercado Diario.
11	2.3	Calles Restauración y Morales desde Calderón hasta Av. Córdoba Galarza con transversales y Av. Córdoba Galarza desde Gran Colombia hasta Av. Natalia Jarrín.
12	2.5	Victor Cartagena, Quiroga, Mejía y Humberto Fierro desde Chile hasta Bolívar.
13	3.3	Victor Cartagena, Quiroga, Mejía y Humberto Fierro desde Av. Córdoba Galarza hasta Chile, incluye transversales.
14		
15		

Ing. Iván González F.
JEFE DE RESIDUOS SÓLIDOS
EMAPAAC-EP

GOBIERNO AUTÓNOMO DESCENTRALIZADO INTERCULTURAL Y PLURINACIONAL DEL MUNICIPIO DE CAYAMBE

EMAPAAC

REPORTE DIARIO DE LIMPIEZA DE CALLES Y ESPACIOS PÚBLICOS DE LA CIUDAD DE CAYAMBE.

Nº EMAPAAC-EP-JRS-2024-RE: 241 FECHA: 28/08/2024


TRABAJADOR BARRIDO	RUTA	CUMPLIMIENTO	OBSERVACIONES
Nepas Ramiro	1		
Chicaiza Sebastián	2		
Quishpe Karina	3		
Quishpe Teresa	4		
Cacuango Miguel	5		
Tutillo Paul	6		
Imbaquingo Manuel	7		
Imbaquingo Hugo	8		
Tutillo Segundo	9		
Rafael Campués	10		
Luis Quimbiulco	11		
Andrimba Luis	12		
Gabriel Ulcunago	13		
<i>Jose Churuchumbi</i>			
Total Kilometros Barridos	27.5	12/13	


DESCRIPCIÓN DE RUTAS

RUTA	Km	DESCRIPCIÓN DE RUTAS
1	2.9	Calle Olmedo desde 23 de Julio hasta Sucre, alrededor de escuela Rebeca Jarrín, calle Juan Montalvo desde Bolívar hasta Independencia y transversales
2	2.7	Calle Terán desde Bolívar hasta Independencia, pasajes de Florida I y transversales desde Rocafuerte hasta Juan Montalvo
3	2.6	Calle Rocafuerte desde Bolívar y Eloy Alfaro, calle Ascázubi desde Amazonas hasta Bolívar con transversales
4	2.5	Lado derecho de la Av. Natalia Jarrín desde Bolívar hasta Amazonas, calle Restauración y García Moreno con transversales desde Av. Natalia Jarrín hasta Ascázubi.
5	2.3	Lado izquierdo de la Av. Natalia Jarrín desde Bolívar hasta 24 de Mayo, Av. Clara Mesa hasta Bolívar, incluye trasversales y Parque de la Madre, Av. Gonzalo León.
6	0.9	Parque central 23 de julio (limpieza de canastillas, pasillos, áreas verdes), preti central.
7	1.6	Calles Bolívar y Sucre con calles intermedias, calles Restauración y Morales desde Bolívar hasta Libertad.
8	2.8	Calle Juan Montalvo y Terán desde Sucre hasta Córdoba Galarza con transversales desde Olmedo hasta Terán
9	2.9	Calle Rocafuerte desde Sucre hasta Camal Municipal, calle Ascázubi desde Av. Córdoba Galarza hasta calderón incluye transversales
10	1.5	Av. Natalia Jarrín y Ascázubi desde Calderón hasta Sucre, Calderón desde Ascázubi hasta Av. Natalia Jarrín con calles intermedias, incluye Mercado Diario.
11	2.3	Calles Restauración y Morales desde Calderón hasta Av. Córdoba Galarza con transversales y Av. Córdoba Galarza desde Gran Colombia hasta Av. Natalia Jarrín.
12	2.5	Victor Cartagena, Quiroga, Mejía y Humberto Fierro desde Chile hasta Bolívar.
13	3.3	Victor Cartagena, Quiroga, Mejía y Humberto Fierro desde Av. Córdoba Galarza hasta Chile, incluye transversales.
14		
15		

Ing. Iván González F.
JEFE DE RESIDUOS SÓLIDOS
EMAPAAC-EP



GOBIERNO AUTÓNOMO DESCENTRALIZADO INTERCULTURAL Y PLURINACIONAL DEL MUNICIPIO DE CAYAMBE				EMAPAAC EMPRESA PÚBLICA MUNICIPAL DE AGUA POTABLE, ALCANTARILLADO Y ASEO CAYAMBE	
REPORTE DIARIO DE LIMPIEZA DE CALLES Y ESPACIOS PÚBLICOS DE LA CIUDAD DE CAYAMBE.					
Nº EMAPAAC-EP-JRS-2024-RE		242	FECHA:		29/08/2024
TRABAJADOR BARRIDO	RUTA	CUMPLIMIENTO	OBSERVACIONES		
Nepas Ramiro	1		Reposo Médico		
Chicaiza Sebastián	2				
Quishpe Karina	3				
Quishpe Teresa	4				
Cacuango Miguel	5				
Tutillo Paul	6		Permiso		
Imbaquingo Manuel	7				
Imbaquingo Hugo	8				
Tutillo Segundo	9				
Rafael Campués	10				
Luis Quimbiulco	11				
Andrimba Luis	12				
Gabriel Ulcuango	13				
	14				
	15				
Total Kilometros Barridos		18.3	8/13		
RUTA Km		DESCRIPCIÓN DE RUTAS			
1	2.9	Calle Olmedo desde 23 de Julio hasta Sucre, alrededor de escuela Rebeca Jarrin, calle Juan Montalvo desde Bolívar hasta Independencia y transversales			
2	2.7	Calle Terán desde Bolívar hasta Independencia, pasajes de Florida I y transversales desde Rocafuerte hasta Juan Montalvo			
3	2.6	Calle Rocafuerte desde Bolívar y Eloy Alfaro, calle Ascázubi desde Amazonas hasta Bolívar con transversales			
4	2.5	Lado derecho de la Av. Natalia Jarrin desde Bolívar hasta Amazonas, calle Restauración y García Moreno con transversales desde Av. Natalia Jarrin hasta Ascázubi.			
5	2.3	Lado izquierdo de Av. Natalia Jarrin desde Bolívar hasta 24 de Mayo, Av. Clara Mesa hasta Bolívar, incluye transversales y Parque de la Madre, Av. Gonzalo León.			
6	0.9	Parque central 23 de julio (limpieza de canastillas, pasillos, áreas verdes), pretil central.			
7	1.6	Calles Bolívar y Sucre con calles intermedias, calles Restauración y Morales desde Bolívar hasta Libertad.			
8	2.8	Calle Juan Montalvo y Terán desde Sucre hasta Córdoba Galarza con transversales desde Olmedo hasta Terán			
9	2.9	Calle Rocafuerte desde Sucre hasta Camal Municipal, calle Ascázubi desde Av. Córdoba Galarza hasta calderón incluye transversales			
10	1.5	Av. Natalia Jarrin y Ascázubi desde Calderón hasta Sucre, Calderón desde Ascázubi hasta Av. Natalia Jarrin con calles intermedias, incluye Mercado Diario.			
11	2.3	Calles Restauración y Morales desde Calderón hasta Av. Córdoba Galarza con transversales y Av. Córdoba Galarza desde Gran Colombia hasta Av. Natalia Jarrin.			
12	2.5	Victor Cartagena, Quiroga, Mejía y Humberto Fierro desde Chile hasta Bolívar.			
13	3.3	Victor Cartagena, Quiroga, Mejía y Humberto Fierro desde Av. Córdoba Galarza hasta Chile, incluye transversales.			
14					
15					
 Ing. Ivan Gonzalez F. JEFE DE RESIDUOS SÓLIDOS EMAPAAC-EP					

GOBIERNO AUTÓNOMO DESCENTRALIZADO INTERCULTURAL Y PLURINACIONAL DEL MUNICIPIO DE CAYAMBE				EMAPAAC EMPRESA PÚBLICA MUNICIPAL DE AGUA POTABLE, ALCANTARILLADO Y ASEO CAYAMBE	
REPORTE DIARIO DE LIMPIEZA DE CALLES Y ESPACIOS PÚBLICOS DE LA CIUDAD DE CAYAMBE.					
Nº EMAPAAC-EP-JRS-2024-RE		243	FECHA:		30/08/2024
TRABAJADOR BARRIDO	RUTA	CUMPLIMIENTO	OBSERVACIONES		
Nepas Ramiro	1		Reposo Médico		
Chicaiza Sebastián	2				
Quishpe Karina	3				
Quishpe Teresa	4				
Cacuango Miguel	5				
Tutillo Paul	6				
Imbaquingo Manuel	7				
Imbaquingo Hugo	8				
Tutillo Segundo	9				
Rafael Campués	10				
Luis Quimbiulco	11				
Andrimba Luis	12				
Gabriel Ulcuango	13				
	14				
	15				
Total Kilometros Barridos		21.2	9/13		
RUTA Km		DESCRIPCIÓN DE RUTAS			
1	2.9	Calle Olmedo desde 23 de Julio hasta Sucre, alrededor de escuela Rebeca Jarrin, calle Juan Montalvo desde Bolívar hasta Independencia y transversales			
2	2.7	Calle Terán desde Bolívar hasta Independencia, pasajes de Florida I y transversales desde Rocafuerte hasta Juan Montalvo			
3	2.6	Calle Rocafuerte desde Bolívar y Eloy Alfaro, calle Ascázubi desde Amazonas hasta Bolívar con transversales			
4	2.5	Lado derecho de la Av. Natalia Jarrin desde Bolívar hasta Amazonas, calle Restauración y García Moreno con transversales desde Av. Natalia Jarrin hasta Ascázubi.			
5	2.3	Lado izquierdo de Av. Natalia Jarrin desde Bolívar hasta 24 de Mayo, Av. Clara Mesa hasta Bolívar, incluye transversales y Parque de la Madre, Av. Gonzalo León.			
6	0.9	Parque central 23 de julio (limpieza de canastillas, pasillos, áreas verdes), pretil central.			
7	1.6	Calles Bolívar y Sucre con calles intermedias, calles Restauración y Morales desde Bolívar hasta Libertad.			
8	2.8	Calle Juan Montalvo y Terán desde Sucre hasta Córdoba Galarza con transversales desde Olmedo hasta Terán			
9	2.9	Calle Rocafuerte desde Sucre hasta Camal Municipal, calle Ascázubi desde Av. Córdoba Galarza hasta calderón incluye transversales			
10	1.5	Av. Natalia Jarrin y Ascázubi desde Calderón hasta Sucre, Calderón desde Ascázubi hasta Av. Natalia Jarrin con calles intermedias, incluye Mercado Diario.			
11	2.3	Calles Restauración y Morales desde Calderón hasta Av. Córdoba Galarza con transversales y Av. Córdoba Galarza desde Gran Colombia hasta Av. Natalia Jarrin.			
12	2.5	Victor Cartagena, Quiroga, Mejía y Humberto Fierro desde Chile hasta Bolívar.			
13	3.3	Victor Cartagena, Quiroga, Mejía y Humberto Fierro desde Av. Córdoba Galarza hasta Chile, incluye transversales.			
14					
15					
 Ing. Ivan Gonzalez F. JEFE DE RESIDUOS SÓLIDOS EMAPAAC-EP					



REPORTE DIARIO DE LIMPIEZA DE CALLES Y ESPACIOS PÚBLICOS DE LA CIUDAD DE CAYAMBE.			
N° EMAPAA-EP-JRS-2024-RE	RUTA	CUMPLIMIENTO	OBSERVACIONES
Nepes Ramiro			
Chicaiza Sebastián			
Quishpe Karina			
Quishpe Teresa			
Cacuangue Miguel			
Tutillo Paul			
Imbaquingo Manuel			
Imbaquingo Hugo			
Tutillo Segundo			
Rafael Campués			
Luis Quimbiulco			
Andrimba Luis			
Gabriel Ulcuango			
Total Kilometros Barridos			

RUTA	Km	DESCRIPCIÓN DE RUTAS
1	2,9	Calle Olmedo desde 23 de Julio hasta Sucre, alrededor de escuela Rebeca Jarrín, calle Juan Montalvo desde Bolívar hasta Independencia y transversales
2	2,7	Calle Terán desde Bolívar hasta Independencia, pasajes de Florida I y transversales desde Rocafuerte hasta Juan Montalvo
3	2,6	Calle Rocafuerte desde Bolívar y Eloy Alfaro, calle Ascázubi desde Amazonas hasta Bolívar con transversales
4	2,5	Lado derecho de la Av Natalia Jarrin desde Bolívar hasta Amazonas, calle Restauración y García Moreno con transversales desde Av. Natalia Jarrin hasta Ascázubi.
5	2,3	Lado izquierdo de Av. Natalia Jarrin desde Bolívar hasta 24 de Mayo, Av. Clara Mesa hasta Bolívar, incluye transversales y Parque de la Madre, Av. Gonzalo León.
6	0,9	Parque central 23 de julio (limpieza de canastillas, pasillos, áreas verdes), pretti central
7	1,6	Calles Bolívar y Sucre con calles intermedias, calles Restauración y Morales desde Bolívar hasta Libertad.
8	2,8	Calle Juan Montalvo y Terán desde Sucre hasta Córdoba Galarza con transversales desde Olmedo hasta Terán
9	2,9	Calle Rocafuerte desde Sucre hasta Camal Municipal, calle Ascázubi desde Av. Córdoba Galarza hasta calderón incluye transversales
10	1,5	Av. Natalia Jarrin y Ascázubi desde Calderón hasta Sucre, Calderón desde Ascázubi hasta Av. Natalia Jarrin con calles intermedias, incluye Mercado Diario.
11	2,3	Calles Restauración y Morales desde Calderón hasta Av. Córdoba Galarza con transversales y Av. Córdoba Galarza desde Gran Colombia hasta Av. Natalia Jarrin.
12	2,5	Víctor Cartagena, Quiroga, Mejía y Humberto Fierro desde Chile hasta Bolívar.
13	3,3	Víctor Cartagena, Quiroga, Mejía y Humberto Fierro desde Av. Córdoba Galarza hasta Chile, incluye transversales.
14		
15		

Ing. Iván González F.
JEFE DE RESIDUOS SÓLIDOS
EMAPAA-EP

