

Informe N° EMAPAAC EP- JRS-2024-053-IN
Cayambe, 08 de julio de 2024.

PARA: Ing. Jorge Cuascota
GERENTE GENERAL DE EMAPAAC-EP.

Ing. Juan Carlos Quinatoa
COORDINADOR DE ASEO EMAPAAC-EP.

DE: Ing. Iván González
JEFE DE RESIDUOS SÓLIDOS EMAPAAC-EP.

ASUNTO: Informe de ejecución de barrido del mes de junio 2024.

1. ANTECEDENTES

En cumplimiento de la reforma al estatuto orgánico de gestión organizacional por procesos de la empresa pública municipal de agua potable alcantarillado y aseo Cayambe EMAPAAC-EP, “2.1.2 Unidad de Residuos Sólidos - Jefe de Residuos Sólidos, teniendo como funciones:

- Organizar los grupos de trabajo de recolección de residuos sólidos domiciliarios, barrido manual diurno y mecánico nocturno;
- Diseñar rutas, horarios y frecuencias para la recolección y barrido de los residuos sólidos de la ciudad de Cayambe;
- Elaborar informes técnicos con indicadores que permitan la toma de decisiones para el mejoramiento del servicio de recolección y barrido;
- Garantizar la limpieza de calles, plazas y demás lugares públicos de la ciudad de Cayambe;

2. BASE LEGAL

2.1. CONSTITUCIÓN DE LA REPÚBLICA.

TÍTULO V ORGANIZACIÓN TERRITORIAL DEL ESTADO Capítulo primero, Principios generales.

Art.264, numeral ° 4, señala que: “(...) corresponde exclusivamente a los Gobiernos Municipales la prestación de los servicios públicos de agua potable, alcantarillado, depuración de aguas residuales, manejo de desechos sólidos (...)”.

TÍTULO VII, RÉGIMEN DEL BUEN VIVIR, Capítulo primero, Inclusión y equidad.

“Art. 314.- El Estado será responsable de la provisión de los servicios públicos de agua potable y de riego, saneamiento, energía eléctrica, telecomunicaciones, vialidad, infraestructuras portuarias y aeroportuarias, y los demás que determine



la ley. El Estado garantizará que los servicios públicos y su provisión respondan a los principios de obligatoriedad, generalidad, uniformidad, eficiencia, responsabilidad, universalidad, accesibilidad, regularidad, continuidad y calidad. El Estado dispondrá que los precios y tarifas de los servicios públicos sean equitativos, y establecerá su control y regulación.”

2.2. ACUERDO MINISTERIAL NO. 061 QUE REFORMAR EL LIBRO VI DEL TEXTO UNIFICADO DE LEGISLACIÓN SECUNDARIA DEL MINISTERIO DEL AMBIENTE DE LA CALIDAD AMBIENTAL.

“Art. 57. Responsabilidades de los Gobiernos Autónomos Descentralizados Municipales.- Garantizarán el manejo integral de residuos y/o desechos sólidos generados en el área de su competencia, ya sea por administración o mediante contratos con empresas públicas o privadas; promoviendo la minimización en la generación de residuos y/o desechos sólidos, la separación en la fuente, procedimientos adecuados para barrido y recolección, transporte, almacenamiento temporal de ser el caso, acopio y/o transferencia; fomentar su aprovechamiento, dar adecuado tratamiento y correcta disposición final de los desechos que no pueden ingresar nuevamente a un ciclo de vida productivo...”

2.3. CÓDIGO ORGÁNICO DE ORGANIZACIÓN TERRITORIAL, COOTAD, CAPÍTULO III GOBIERNO AUTÓNOMO DESCENTRALIZADO MUNICIPAL

Art. 55.- Competencias exclusivas del gobierno autónomo descentralizado municipal. Los gobiernos autónomos descentralizados municipales tendrán las siguientes competencias exclusivas sin perjuicio de otras que determine la ley;

d) Prestar los servicios públicos de agua potable, alcantarillado, depuración de aguas residuales, manejo de desechos sólidos, actividades de saneamiento ambiental y aquellos que establezca la ley;”

Art.136.- Ejercicio de las competencias de gestión ambiental.- “(...) Los Gobiernos Autónomos Descentralizados Municipales establecerán, en forma progresiva, Sistemas de Gestión Integral de Desechos (...)”.

Artículo 228.- “La gestión de los residuos no peligrosos, en todos los niveles y formas de gobierno, estará alineada a la política nacional dictada por la Autoridad Ambiental Nacional y demás instrumentos técnicos y de gestión que se definan para el efecto.”

2.4. CÓDIGO ORGÁNICO DEL AMBIENTE, TÍTULO V, GESTIÓN INTEGRAL DE RESIDUOS Y DESECHOS, CAPÍTULO I, DISPOSICIONES GENERALES

Art. 225.- Políticas generales de la gestión integral de los residuos y desechos. Serán de obligatorio cumplimiento, tanto para las instituciones del Estado, en sus distintos niveles y formas de gobierno, regímenes especiales, así como para las personas naturales o jurídicas, las siguientes políticas generales:



9. El fomento al establecimiento de estándares para el manejo de residuos y desechos en la generación, almacenamiento temporal, recolección, transporte, aprovechamiento, tratamiento y disposición final;

Art. 231.- Obligaciones y responsabilidades. Serán responsables de la gestión integral de residuos sólidos no peligrosos a nivel nacional, los siguientes actores públicos y privados:

“2. Los Gobiernos Autónomos Descentralizados Municipales o Metropolitanos serán los responsables del manejo integral de residuos sólidos no peligrosos y desechos sanitarios generados en el área de su jurisdicción, por lo tanto están obligados a fomentar en los generadores alternativas de gestión, de acuerdo al principio de jerarquización, así como la investigación y desarrollo de tecnologías. Estos deberán establecer los procedimientos adecuados para barrido, recolección y transporte, almacenamiento temporal de ser el caso, acopio y transferencia, con enfoques de inclusión económica y social de sectores vulnerables.”

2.5. REGLAMENTO AL CÓDIGO ORGÁNICO DEL AMBIENTE, CAPITULO III, GESTIÓN INTEGRAL DE RESIDUOS Y DESECHOS SOLIDOS NO PELIGROSOS.

Art. 589.- Barrido y limpieza.- Consiste en el conjunto de acciones tendientes a dejar las áreas y las vías públicas libres de todo residuo sólido esparcido o acumulado, de manera que queden libres de papeles, hojas, arenilla y de cualquier otro objeto o material susceptible de ser removido manualmente o mediante el uso de equipos mecánicos.

Los gobiernos autónomos descentralizados municipales y metropolitanos, deberán garantizar la prestación del servicio de barrido y limpieza de residuos y desechos sólidos no peligrosos en áreas y vías públicas, considerando la alternativa óptima de acuerdo a las características del cantón, incluyendo, pero no limitado a coberturas, rutas, frecuencias, horarios y tecnología.

2.6. ORDENANZA PARA LA GESTIÓN INTEGRAL DE LOS RESIDUOS SÓLIDOS EN EL CANTÓN CAYAMBE, CAPÍTULO IV, DEL BARRIDO Y RECOLECCIÓN DE LOS RESIDUOS SÓLIDOS COMUNES.

“Art. 3. El barrido de espacios públicos, recolección, transporte, disposición final y tratamiento de los residuos sólidos (orgánicos, inorgánicos, materiales reciclables, residuos industriales y sanitarios) es responsabilidad del GADIP – MC, a través de EMAPAAC-EP y los GAD’s parroquiales.

Art. 8.- El objetivo de la presente Ordenanza es normar la gestión integral de los residuos sólidos, para lo cual se establece:

- a) Un sistema de barrido que permita a la ciudad, centros parroquiales y demás poblados del Cantón, mantener un ambiente limpio garantizando la salud de quienes habitan en su jurisdicción;



CAPÍTULO IV, DEL BARRIDO Y RECOLECCIÓN DE LOS RESIDUOS SÓLIDOS COMUNES

Art. 11.- Es obligación de los/las propietarios/as o arrendatarios/as de los locales ubicados en el área urbana de la ciudad, centros parroquiales y poblados del cantón, mantener limpio el frente de sus propiedades, tanto en el área de aceras como en el 50% de la calle, debiendo hacerlo el barrido de afuera hacia adentro, y el producto de este se recogerá para su envío en los vehículos recolectores según el horario establecido para cada sector.

2.7. “LA PRIMERA REFORMA A LA ORDENANZA REFORMATORIA DE LA CONSTITUCIÓN DE LA EMPRESA PUBLICA MUNICIPAL DE AGUA POTABLE, ALCANTARILLADO Y ASEO CAYAMBE (EMAPAAC-EP)”

Estableciendo como atribuciones, deberes y obligaciones de la Empresa lo siguiente:

“Art 3.- Ámbito de Acción y Competencia.- La EMAPAAC-EP, ejercerá su acción en la ciudad de Cayambe, dentro del perímetro urbano y parroquias del cantón Cayambe de la provincia de Pichincha, teniendo competencia para todo lo relacionado con la prestación de servicios de agua potable, alcantarillado, barrido, recolección, transporte de residuos sólidos de la ciudad de Cayambe y administración del sitio de disposición final del cantón Cayambe, para lo cual podrá realizar convenios y/o alianzas estratégicas que permitan cumplir con la competencia entregada.”

3. OBJETIVOS

3.1. OBJETIVO GENERAL:

- Reportar la ejecución de limpieza de calles y espacios públicos de la ciudad de Cayambe del 01 al 30 de junio de 2024.

3.2. OBJETIVOS ESPECÍFICOS

- Determinar la cobertura del servicio de barrido de la ciudad de Cayambe del 01 al 30 de junio de 2024.
- Determinar la continuidad del servicio de barrido de la ciudad de Cayambe del 01 al 30 de junio de 2024.
- Determinar la estadística trimestral de la cobertura y continuidad de barrido.

4. DESARROLLO

4.1. Cobertura del servicio de barrido de la ciudad de Cayambe del mes de junio 2024.

Para determinar la cobertura del servicio de barrido se aplica la siguiente fórmula:



$$\text{Cobertura} = \frac{\text{Longitud calles barridas mes (Km lineal)}}{\text{Longitud total de calles susceptibles a barrer (Km lineal)}} \times 100$$

Para el reporte diario de limpieza de calles y espacios públicos de la ciudad de Cayambe se registra diariamente de forma manual las rutas cubiertas con el personal disponible, en función de los días efectivos de trabajo y cumpliendo un horario rotativo.

En el cuadro 1 se consolida la cantidad de kilómetros barridos del mes de junio 2024 y la cobertura.

Cuadro 1. Consolidado de reportes diarios de limpieza de calles y espacios públicos del mes de junio del 2024.

CONSOLIDADO COBERTURA REPORTE DE BARRIDO JUNIO 2024				
FECHA	REPORTE	Km BARRIDOS	Km (RUTAS BASE)	COBERTURA %
1/6/2024	153	13,9	15,5	89,7
2/6/2024	154	22,7	22,7	100,0
3/6/2024	155	21,2	30,8	68,8
4/6/2024	156	27,5	30,8	89,3
5/6/2024	157	25	30,8	81,2
6/6/2024	158	25	30,8	81,2
7/6/2024	159	30,8	30,8	100,0
8/6/2024	160	13	15,5	83,9
9/6/2024	161	18,3	22,7	80,6
10/6/2024	162	25	30,8	81,2
11/6/2024	163	30,8	30,8	100,0
12/6/2024	164	30,8	30,8	100,0
13/6/2024	165	22,7	30,8	73,7
14/6/2024	166	22,7	30,8	73,7
15/6/2024	167	13	15,5	83,9
16/6/2024	168	13,9	22,7	61,2
17/6/2024	169	25	30,8	81,2
18/6/2024	170	30,8	30,8	100,0
19/6/2024	171	30,8	30,8	100,0
20/6/2024	172	27,5	30,8	89,3
21/6/2024	173	30,8	30,8	100,0
22/6/2024	174	15,5	15,5	100,0
23/6/2024	175	21,2	22,7	93,4
24/6/2024	176	27,5	30,8	89,3
25/6/2024	177	27,5	30,8	89,3
26/6/2024	178	30,8	30,8	100,0
27/6/2024	179	30,8	30,8	100,0
28/6/2024	180	30,8	30,8	100,0
29/6/2024	181	15,5	15,5	100,0
30/6/2024	182	18,3	22,7	80,6
TOTAL Km barridos		719,1	COBERTURA PROMEDIO %	89,0

Fuente: Reportes diarios de limpieza de calles y espacios públicos Anexo 1.



Del cuadro 1 se cuantifica un total de 719.1 Km barridos de calles céntricas de la ciudad de Cayambe del 01 al 30 de junio de 2024, con una cobertura promedio del 89.0 %.

4.2. Continuidad del servicio de barrido

En el cuadro 2 se muestra el registro de rutas programadas y rutas ejecutadas por día, de donde se obtendrá el indicador mediante la siguiente formula:

$$\text{Continuidad} = \frac{\text{Rutas Ejecutadas en el mes}}{\text{Rutas programadas en el mes}} \times 100$$

Cuadro 2. Continuidad del servicio de barrido de la ciudad de Cayambe del 01 al 30 de junio del 2024.

CONTINUIDAD DEL SERVICIO DE BARRIDO JUNIO 2024				
Día	Fecha	Rutas Programadas	Rutas ejecutadas	Continuidad %
Sábado	1/6/2024	7	6	85,7
Domingo	2/6/2024	10	10	100,0
Lunes	3/6/2024	13	9	69,2
Martes	4/6/2024	13	12	92,3
Miércoles	5/6/2024	13	11	84,6
Jueves	6/6/2024	13	11	84,6
Viernes	7/6/2024	13	14	107,7
Sábado	8/6/2024	7	5	71,4
Domingo	9/6/2024	10	8	80,0
Lunes	10/6/2024	13	11	84,6
Martes	11/6/2024	13	15	115,4
Miércoles	12/6/2024	13	13	100,0
Jueves	13/6/2024	13	10	76,9
Viernes	14/6/2024	13	10	76,9
Sábado	15/6/2024	7	5	71,4
Domingo	16/6/2024	10	6	60,0
Lunes	17/6/2024	13	11	84,6
Martes	18/6/2024	13	13	100,0
Miércoles	19/6/2024	13	13	100,0
Jueves	20/6/2024	13	12	92,3
Viernes	21/6/2024	13	13	100,0
Sábado	22/6/2024	7	7	100,0
Domingo	23/6/2024	10	9	90,0
Lunes	24/6/2024	13	12	92,3
Martes	25/6/2024	13	12	92,3
Miércoles	26/6/2024	13	13	100,0
Jueves	27/6/2024	13	13	100,0
Viernes	28/6/2024	13	13	100,0
Sábado	29/6/2024	7	7	100,0
Domingo	30/6/2024	10	8	80,0
TOTAL		345	312	90,4

Fuente: Reportes diarios de limpieza de calles y espacios públicos Anexo 1



$$\text{Continuidad} = \frac{312}{345} \times 100 = 90.4\%$$

Del cuadro 2 se cuantifica un total de 312 rutas ejecutadas de 345 programadas con un 90.4 % de continuidad.

4.3. Estadística de cobertura y continuidad de barrido del segundo trimestre 2024.

Cuadro 3. Estadística de barrido del segundo trimestre de 2024.

ESTADÍSTICA DE KILOMETROS BARRIDOS, COBERTURA Y CONTINUIDAD BARRIDO ABRIL - JUNIO 2024			
MES	Km BARRIDOS	COBERTURA%	CONTINUIDAD %
ABRIL	749,6	91,9	94,3
MAYO	665	78,6	79,1
JUNIO	719,1	89	95,6



Gráficos 1 y 2. Comparativo de kilómetros barridos y cobertura versus continuidad del segundo trimestre de 2024.



5. CONCLUSIONES

- La cobertura promedio del servicio de barrido del centro de la ciudad de Cayambe del mes junio fue de 89.0 %; con un total de 719.1 km.
- La continuidad promedio del servicio de barrido de la ciudad de Cayambe del mes de junio fue del 95.6 %.
- El promedio de kilómetros barridos del segundo trimestre de 2024 fue de 711.2, así también el promedio de cobertura fue del 86.5% y el promedio de continuidad de 89.7%
- Se requiere al menos 18 jornaleros de barrido para establecer un horario rotativo y fijo para mantener 13 rutas de barrido permanentes de lunes a domingo y cubrir vacaciones.

6. RECOMENDACIONES

- Para mantener una cobertura permanente de 13 rutas de barrido, con un horario rotativo, es necesario contar con al menos 18 jornaleros de barrido fijo.
- Asignar un chofer para la operación de la barredora mecánica.
- Solicitar el reemplazo urgente del Néstor Iguago, bajo el pronunciamiento de reubicación con su correspondiente reemplazo a fin de evitar la pérdida de mano de obra y una baja en los indicadores de gestión del servicio de barrido.
- Actualizar las tarifas de la Gestión Integral de Residuos Sólidos de forma que garantice la sostenibilidad y estabilidad económica de la gestión y la contratación de barredores para completar las rutas de barrido y atender al 100% la cobertura diaria.
- Continuar con las charlas de concientización ambiental a cada una de las instituciones educativas que integran el Distrito de Educación Cayambe, y se adopten medidas orientadas a la reducción de papel y reciclaje de envases tetra pack que se generan diariamente en la alimentación escolar.
- Solicitar al GADIP-MC se ejecuten procedimientos de control de la fauna urbana en todos los barrios de la ciudad de Cayambe y el control de las ventas ambulantes, especialmente los primeros días de cada mes y de quincena.
- Solicitar a la Dirección de Planificación y ordenamiento territorial del GADIP-MC, ejerza control en lo referente a la obligatoriedad de construcción de cerramientos de lotes, con el objetivo de erradicar basurales y reducir focos de contaminación y la necesidad de mano de obra de barrido manual y actividades de saneamiento.



Atentamente,

Ing. Iván González F.

JEFE TÉCNICO RESIDUOS SÓLIDOS

EMAPAAC - EP.

C.C: Archivo Jefatura Residuos Sólidos EMAPAAC – EP.

Elaborado por: Ing. Iván González F.

Aprobado por:

Ing. Juan Carlos Quinatoa

COORDINADOR DE ASEO

EMAPAAC-EP.



7. ANEXOS

Reportes diarios de limpieza de calles y espacios públicos de la ciudad de Cayambe del mes de junio 2024.


GOBIERNO AUTÓNOMO DESCENTRALIZADO INTERCULTURAL Y PLURINACIONAL DEL MUNICIPIO DE CAYAMBE				EMAPAAC Empresa Pública Municipal de Agua Potable, Alcantarillado y Aseo Cayambe	
REPORTE DIARIO DE LIMPIEZA DE CALLES Y ESPACIOS PÚBLICOS DE LA CIUDAD DE CAYAMBE.					
Nº EMAPAAC-EP-JRS-2024-RE	FECHA:				
153	01/06/2024				
TRABAJADOR BARRIDO	RUTA	CUMPLIMIENTO	OBSERVACIONES		
Nepas Ramiro	1				
Chicaiza Sebastián	2				
Quishpe Karina	3				
Quishpe Teresa	4				
Cacuango Miguel	5				
Tutillo Paul	6				
Imbaquingo Manuel			Vacaciones hasta 04/06/2024		
Imbaquingo Hugo			Vacaciones hasta 15/06/2024		
Tutillo Segundo					
Rafael Campués					
Luis Quimbulo			Vacaciones hasta 10/06/2024		
Andrimba Luis					
Gabriel Ulcunago					
Total Kilometros Barridos	13.9	6/7			
RUTA	Km	DESCRIPCIÓN DE RUTAS			
1	2.9	Calle Olmedo desde 23 de Julio hasta Sucre, alrededor de escuela Rebeca Jarrin, calle Juan Montalvo desde Bolívar hasta Independencia y transversales			
2	2.7	Calle Terán desde Bolívar hasta Independencia, pasajes de Florida 1 y transversales desde Rocafuerte hasta Juan Montalvo			
3	2.6	Calle Rocafuerte desde Bolívar y Eloy Alfaro, calle Ascázubi desde Amazonas hasta Bolívar con transversales			
4	2.5	Lado derecho de la Av. Natalia Jarrin desde Bolívar hasta Amazonas, calle Restauración y García Moreno con transversales desde Av. Natalia Jarrin hasta Ascázubi			
5	2.3	Lado izquierdo de Av. Natalia Jarrin desde Bolívar hasta 24 de Mayo, Av. Clara Mesa hasta Bolívar, incluye transversales y Parque de la Madre, Av. Gonzalo León			
6	0.9	Parque central 23 de julio (limpieza de canastillas, pasillos, áreas verdes), preti central			
7	1.6	Calles Bolívar y Sucre con calles intermedias, calles Restauración y Morales desde Bolívar hasta Libertad			
8	2.8	Calle Juan Montalvo y Terán desde Sucre hasta Córdoba Galarza con transversales desde Olmedo hasta Terán			
9	2.9	Calle Rocafuerte desde Sucre hasta Camal Municipal, calle Ascázubi desde Av. Córdoba Galarza hasta calderón incluye transversales			
10	1.5	Av. Natalia Jarrin y Ascázubi desde Calderón hasta Sucre, Calderón desde Ascázubi hasta Av. Natalia Jarrin con calles intermedias, incluye Mercado Diario			
11	2.3	Calles Restauración y Morales desde Calderón hasta Av. Córdoba Galarza con transversales y Av. Córdoba Galarza desde Gran Colombia hasta Av. Natalia Jarrin			
12	2.5	Victor Cartagena, Quiroga, Mejía y Humberto Fierro desde Chile hasta Bolívar			
13	3.3	Victor Cartagena, Quiroga, Mejía y Humberto Fierro desde Av. Córdoba Galarza hasta Chile, incluye transversales			
14					
15					

Ing. Iván González F.
JEFE DE RESIDUOS SÓLIDOS
EMAPAAC-EP


GOBIERNO AUTÓNOMO DESCENTRALIZADO INTERCULTURAL Y PLURINACIONAL DEL MUNICIPIO DE CAYAMBE				EMAPAAC Empresa Pública Municipal de Agua Potable, Alcantarillado y Aseo Cayambe	
REPORTE DIARIO DE LIMPIEZA DE CALLES Y ESPACIOS PÚBLICOS DE LA CIUDAD DE CAYAMBE.					
Nº EMAPAAC-EP-JRS-2024-RE	FECHA:				
154	02/06/2024				
TRABAJADOR BARRIDO	RUTA	CUMPLIMIENTO	OBSERVACIONES		
Nepas Ramiro	1				
Chicaiza Sebastián	2				
Quishpe Karina	3				
Quishpe Teresa	4				
Cacuango Miguel	5				
Tutillo Paul	6				
Imbaquingo Manuel					
Imbaquingo Hugo					
Tutillo Segundo					
Rafael Campués					
Luis Quimbulo					
Andrimba Luis					
Gabriel Ulcunago					
William Leon	7				
Manuel Pasleco	8				
Patricio Cuenca	9				
Bryson Yacelga	10				
Total Kilometros Barridos	22.7	10/10			
RUTA	Km	DESCRIPCIÓN DE RUTAS			
1	2.9	Calle Olmedo desde 23 de Julio hasta Sucre, alrededor de escuela Rebeca Jarrin, calle Juan Montalvo desde Bolívar hasta Independencia y transversales			
2	2.7	Calle Terán desde Bolívar hasta Independencia, pasajes de Florida 1 y transversales desde Rocafuerte hasta Juan Montalvo			
3	2.6	Calle Rocafuerte desde Bolívar y Eloy Alfaro, calle Ascázubi desde Amazonas hasta Bolívar con transversales			
4	2.5	Lado derecho de la Av. Natalia Jarrin desde Bolívar hasta Amazonas, calle Restauración y García Moreno con transversales desde Av. Natalia Jarrin hasta Ascázubi			
5	2.3	Lado izquierdo de Av. Natalia Jarrin desde Bolívar hasta 24 de Mayo, Av. Clara Mesa hasta Bolívar, incluye transversales y Parque de la Madre, Av. Gonzalo León			
6	0.9	Parque central 23 de julio (limpieza de canastillas, pasillos, áreas verdes), preti central			
7	1.6	Calles Bolívar y Sucre con calles intermedias, calles Restauración y Morales desde Bolívar hasta Libertad			
8	2.8	Calle Juan Montalvo y Terán desde Sucre hasta Córdoba Galarza con transversales desde Olmedo hasta Terán			
9	2.9	Calle Rocafuerte desde Sucre hasta Camal Municipal, calle Ascázubi desde Av. Córdoba Galarza hasta calderón incluye transversales			
10	1.5	Av. Natalia Jarrin y Ascázubi desde Calderón hasta Sucre, Calderón desde Ascázubi hasta Av. Natalia Jarrin con calles intermedias, incluye Mercado Diario			
11	2.3	Calles Restauración y Morales desde Calderón hasta Av. Córdoba Galarza con transversales y Av. Córdoba Galarza desde Gran Colombia hasta Av. Natalia Jarrin			
12	2.5	Victor Cartagena, Quiroga, Mejía y Humberto Fierro desde Chile hasta Bolívar			
13	3.3	Victor Cartagena, Quiroga, Mejía y Humberto Fierro desde Av. Córdoba Galarza hasta Chile, incluye transversales			
14					
15					

Ing. Iván González F.
JEFE DE RESIDUOS SÓLIDOS
EMAPAAC-EP





**GOBIERNO AUTÓNOMO DESCENTRALIZADO
INTERCOMUNAL DE RESIDUOS DE CAYAMBE**




EMAPAAC
CENTRO AMBIENTAL PARTICIPATIVO
A PARTIR DE CAYAMBE

REPORTE DIARIO DE LIMPIEZA DE CALLES Y ESPACIOS PÚBLICOS DE LA CIUDAD DE CAYAMBE.


N° EMAPAAC-EP-JRS-2024-RE	FECHA:	RUTA	CUMPLIMIENTO	OBSERVACIONES
Trabajador Barrido				
Nepas Ramiro		1		
Chicaiza Sebastián		2		
Quishpo Karina		3		
Quishpe Teresa		4		
Cacuango Miguel		5		
Tutillo Paul		6		
Imbaquingo Manuel		7		
Imbaquingo Hugo		8		
Tutillo Segundo		9		
Rafael Campués		10		
Luis Quimbilco		11		
Andrimba Luis		12		
Gabriel Ulcuango		13		
<i>Quimbilco José</i>		14		
<i>Imbaquingo Luis</i>		15		
<i>Quimbilco Segundo</i>		16		
Total Kilómetros Barridos		27.5	12/13	


RUTA	Km	DESCRIPCIÓN DE RUTAS
1	2.9	Calle Olmedo desde 23 de Julio hasta Sucre, alrededor de escuela Rebeca Jarrin, calle Juan Montalvo desde Bolívar hasta Independencia y transversales
2	2.7	Calle Terán desde Bolívar hasta Independencia, pasajes de Florida I y transversales desde Rocafuerte hasta Juan Montalvo
3	2.6	Calle Rocafuerte desde Bolívar y Eloy Alfaro, calle Ascázubi desde Amazonas hasta Bolívar con transversales
4	2.5	Lado derecho de la Av. Natalia Jarrin desde Bolívar hasta Amazonas, calle Restauración y García Moreno con transversales desde Av. Natalia Jarrin hasta Ascázubi.
5	2.3	Lado izquierdo de Av. Natalia Jarrin desde Bolívar hasta 24 de Mayo, Av. Clara Mesa hasta Bolívar, incluye transversales y Parque de la Madre, Av. Gonzalo León.
6	0.9	Parque central 23 de julio (limpieza de canastillas, pasillos, áreas verdes), pretil central.
7	1.6	Calles Bolívar y Sucre con calles intermedias, calles Restauración y Morales desde Bolívar hasta Libertad.
8	2.8	Calle Juan Montalvo y Terán desde Sucre hasta Córdoba Galarza con transversales desde Olmedo hasta Terán
9	2.9	Calle Rocafuerte desde Sucre hasta Camal Municipal, calle Ascázubi desde Av. Córdoba Galarza hasta calderón incluye transversales
10	1.5	Av. Natalia Jarrin y Ascázubi desde Calderón hasta Sucre, Calderón desde Ascázubi hasta Av. Natalia Jarrin con calles intermedias, incluye Mercado Diario.
11	2.3	Calles Restauración y Morales desde Calderón hasta Av. Córdoba Galarza con transversales y Av. Córdoba Galarza desde Gran Colombia hasta Av. Natalia Jarrin
12	2.5	Victor Cartagena, Quiroga, Mejía y Humberto Fierro desde Chile hasta Bolívar.
13	3.3	Victor Cartagena, Quiroga, Mejía y Humberto Fierro desde Av. Córdoba Galarza hasta Chile, incluye transversales
14		
15		



Ing. Iván González F.
JEFE DE RESIDUOS SÓLIDOS
EMAPAAC-EP



GOBIERNO AUTÓNOMO DESCENTRALIZADO INTERCULTURAL Y PLURINACIONAL DEL MUNICIPIO DE CAYAMBE				EMAPAAC Empresa Pública Municipal de Agua Potable, Alcantarillado y Aseo Cayambe	
REPORTE DIARIO DE LIMPIEZA DE CALLES Y ESPACIOS PÚBLICOS DE LA CIUDAD DE CAYAMBE.					
Nº EMAPAAC-EP-JRS-2024-RE	157	FECHA:	05/06/2024		
TRABAJADOR BARRIDO	RUTA	CUMPLIMIENTO	OBSERVACIONES		
Nepas Ramiro	1				
Chicaiza Sebastián	2				
Quishpe Karina	3				
Quishpe Teresa	4				
Cacuango Miguel	5				
Tuttillo Paul	6				
Imbaquingo Manuel	7				
Imbaquingo Hugo	8				
Tuttillo Segundo	9				
Rafael Campués	10				
Luis Quimbulo	11				
Andrimba Luis	12				
Gabriel Uluango	13				
Imbaquingo Luis	14				
León David	15				
Quishpe Segundo	16				
Total Kilometros Barridos	25	11/13			
RUTA	Km	DESCRIPCIÓN DE RUTAS			
1	2.9	Calle Olmedo desde 23 de Julio hasta Sucre, alrededor de escuela Rebeca Jarrín, calle Juan Montalvo desde Bolívar hasta Independencia y transversales			
2	2.7	Calle Terán desde Bolívar hasta Independencia, pasajes de Florida I y transversales desde Rocafuerte hasta Juan Montalvo			
3	2.6	Calle Rocafuerte desde Bolívar y Eloy Alfaro, calle Ascázubi desde Amazonas hasta Bolívar con transversales			
4	2.5	Lado derecho de la Av. Natalia Jarrín desde Bolívar hasta Amazonas, calle Restauración y García Moreno con transversales desde Av. Natalia Jarrín hasta Ascázubi.			
5	2.3	Lado izquierdo de Av. Natalia Jarrín desde Bolívar hasta 24 de Mayo, Av. Clara Mesa hasta Bolívar, incluye trasversales y Parque de la Madre, Av. Gonzalo León.			
6	0.9	Parque central 23 de julio (limpieza de canastillas, pasillos, áreas verdes), pretil central.			
7	1.6	Calles Bolívar y Sucre con calles intermedias, calles Restauración y Morales desde Bolívar hasta Libertad.			
8	2.8	Calle Juan Montalvo y Terán desde Sucre hasta Córdoba Galarza con transversales desde Olmedo hasta Terán			
9	2.9	Calle Rocafuerte desde Sucre hasta Camal Municipal, calle Ascázubi desde Av. Córdoba Galarza hasta calderón incluye transversales			
10	1.5	Av. Natalia Jarrín y Ascázubi desde Calderón hasta Sucre, Calderón desde Ascázubi hasta Av. Natalia Jarrín con calles intermedias, incluye Mercado Diario.			
11	2.3	Calles Restauración y Morales desde Calderón hasta Av. Córdoba Galarza con transversales y Av. Córdoba Galarza desde Gran Colombia hasta Av. Natalia Jarrín.			
12	2.5	Victor Cartagena, Quiroga, Mejía y Humberto Fierro desde Chile hasta Bolívar.			
13	3.3	Victor Cartagena, Quiroga, Mejía y Humberto Fierro desde Av. Córdoba Galarza hasta Chile, incluye transversales.			
14					
15					
 Ing. Iván González F. JEFE DE RESIDUOS SÓLIDOS EMAPAAC-EP					


GOBIERNO AUTÓNOMO DESCENTRALIZADO INTERCULTURAL Y PLURINACIONAL DEL MUNICIPIO DE CAYAMBE				EMAPAAC Empresa Pública Municipal de Agua Potable, Alcantarillado y Aseo Cayambe	
REPORTE DIARIO DE LIMPIEZA DE CALLES Y ESPACIOS PÚBLICOS DE LA CIUDAD DE CAYAMBE.					
Nº EMAPAAC-EP-JRS-2024-RE	158	FECHA:	06/06/2024		
TRABAJADOR BARRIDO	RUTA	CUMPLIMIENTO	OBSERVACIONES		
Nepas Ramiro	1				
Chicaiza Sebastián	2				
Quishpe Karina	3				
Quishpe Teresa	4				
Cacuango Miguel	5				
Tuttillo Paul	6				
Imbaquingo Manuel	7				
Imbaquingo Hugo	8				
Tuttillo Segundo	9				
Rafael Campués	10				
Luis Quimbulo	11				
Andrimba Luis	12				
Gabriel Uluango	13				
Luis Imbaquingo	14				
David León	15				
Gonzalo Fulemoria	16				
Segundo Toribata	17				
Total Kilometros Barridos	25	11/13			
RUTA	Km	DESCRIPCIÓN DE RUTAS			
1	2.9	Calle Olmedo desde 23 de Julio hasta Sucre, alrededor de escuela Rebeca Jarrín, calle Juan Montalvo desde Bolívar hasta Independencia y transversales			
2	2.7	Calle Terán desde Bolívar hasta Independencia, pasajes de Florida I y transversales desde Rocafuerte hasta Juan Montalvo			
3	2.6	Calle Rocafuerte desde Bolívar y Eloy Alfaro, calle Ascázubi desde Amazonas hasta Bolívar con transversales			
4	2.5	Lado derecho de la Av. Natalia Jarrín desde Bolívar hasta Amazonas, calle Restauración y García Moreno con transversales desde Av. Natalia Jarrín hasta Ascázubi.			
5	2.3	Lado izquierdo de Av. Natalia Jarrín desde Bolívar hasta 24 de Mayo, Av. Clara Mesa hasta Bolívar, incluye trasversales y Parque de la Madre, Av. Gonzalo León.			
6	0.9	Parque central 23 de julio (limpieza de canastillas, pasillos, áreas verdes), pretil central.			
7	1.6	Calles Bolívar y Sucre con calles intermedias, calles Restauración y Morales desde Bolívar hasta Libertad.			
8	2.8	Calle Juan Montalvo y Terán desde Sucre hasta Córdoba Galarza con transversales desde Olmedo hasta Terán			
9	2.9	Calle Rocafuerte desde Sucre hasta Camal Municipal, calle Ascázubi desde Av. Córdoba Galarza hasta calderón incluye transversales			
10	1.5	Av. Natalia Jarrín y Ascázubi desde Calderón hasta Sucre, Calderón desde Ascázubi hasta Av. Natalia Jarrín con calles intermedias, incluye Mercado Diario.			
11	2.3	Calles Restauración y Morales desde Calderón hasta Av. Córdoba Galarza con transversales y Av. Córdoba Galarza desde Gran Colombia hasta Av. Natalia Jarrín.			
12	2.5	Victor Cartagena, Quiroga, Mejía y Humberto Fierro desde Chile hasta Bolívar.			
13	3.3	Victor Cartagena, Quiroga, Mejía y Humberto Fierro desde Av. Córdoba Galarza hasta Chile, incluye transversales.			
14					
15					
 Ing. Iván González F. JEFE DE RESIDUOS SÓLIDOS EMAPAAC-EP					



GOBIERNO AUTÓNOMO DESCENTRALIZADO INTERCULTURAL Y PLURINACIONAL DEL MUNICIPIO DE CAYAMBE				EMAPAAC Empresa Pública Municipal de Agua Potable, Alcantarillado y Aseo Cayambe	
REPORTE DIARIO DE LIMPIEZA DE CALLES Y ESPACIOS PÚBLICOS DE LA CIUDAD DE CAYAMBE.					
N° EMAPAAC-EP-JRS-2024-RE		FECHA:			
TRABAJADOR BARRIDO	RUTA	CUMPLIMIENTO	OBSERVACIONES		
Nepas Ramiro	1				
Chicaiza Sebastián	2				
Quishpe Karina	3				
Quishpe Teresa	4				
Cacuango Miguel	5				
Tutillo Paul	6				
Imbaquingo Manuel	7				
Imbaquingo Hugo	8				
Tutillo Segundo	9				
Rafael Campués	10				
Luis Quimbulo	11				
Andrimba Luis	12				
Gabriel Ulcunago	13				
Chunuchumbi Sosa	14				
Imbaquingo Luis	15				
David Acuña	16				
Tranquilina Pulmarin	17				
Total Kilometros Barridos	30.8	14/13			
RUTA	Km	DESCRIPCIÓN DE RUTAS			
1	2.9	Calle Olmedo desde 23 de Julio hasta Sucre, alrededor de escuela Rebeca Jarrin, calle Juan Montalvo desde Bolivar hasta Independencia y transversales			
2	2.7	Calle Terán desde Bolivar hasta Independencia, pasajes de Florida I y transversales desde Rocafuerte hasta Juan Montalvo			
3	2.6	Calle Rocafuerte desde Bolivar y Eloy Alfaro, calle Ascáubi desde Amazonas hasta Bolivar con transversales			
4	2.5	Lado derecho de la Av. Natalia Jarrin desde Bolivar hasta Amazonas, calle Restauración y García Moreno con transversales desde Av. Natalia Jarrin hasta Ascáubi			
5	2.3	Lado izquierdo de Av. Natalia Jarrin desde Bolivar hasta 24 de Mayo, Av. Clara Mesa hasta Bolivar, incluye trasversales y Parque de la Madre, Av. Gonzalo León			
6	0.9	Parque central 23 de julio (limpieza de canastillas, pasillos, áreas verdes), pretil central			
7	1.6	Calles Bolivar y Sucre con calles intermedias, calles Restauración y Morales desde Bolivar hasta Libertad			
8	2.8	Calle Juan Montalvo y Terán desde Sucre hasta Córdoba Galarza con transversales desde Olmedo hasta Terán			
9	2.9	Calle Rocafuerte desde Sucre hasta Camal Municipal, calle Ascáubi desde Av. Córdoba Galarza hasta calderón incluye transversales			
10	1.5	Av. Natalia Jarrin y Ascáubi desde Calderón hasta Sucre, Calderón desde Ascáubi hasta Av. Natalia Jarrin con calles intermedias, incluye Mercado Diario			
11	2.3	Calles Restauración y Morales desde Calderón hasta Av. Córdoba Galarza con transversales y Av. Córdoba Galarza desde Gran Colombia hasta Av. Natalia Jarrin			
12	2.5	Victor Cartagena, Quiroga, Mejía y Humberto Fierro desde Chile hasta Bolivar			
13	3.3	Victor Cartagena, Quiroga, Mejía y Humberto Fierro desde Av. Córdoba Galarza hasta Chile, incluye transversales			
14					
15					
Ing. Iván González F. JEFE DE RESIDUOS SÓLIDOS EMAPAAC-EP					


GOBIERNO AUTÓNOMO DESCENTRALIZADO INTERCULTURAL Y PLURINACIONAL DEL MUNICIPIO DE CAYAMBE				EMAPAAC Empresa Pública Municipal de Agua Potable, Alcantarillado y Aseo Cayambe	
REPORTE DIARIO DE LIMPIEZA DE CALLES Y ESPACIOS PÚBLICOS DE LA CIUDAD DE CAYAMBE.					
N° EMAPAAC-EP-JRS-2024-RE		FECHA:			
TRABAJADOR BARRIDO	RUTA	CUMPLIMIENTO	OBSERVACIONES		
Nepas Ramiro	1				
Chicaiza Sebastián	2				
Quishpe Karina	3				
Quishpe Teresa	4				
Cacuango Miguel	5				
Tutillo Paul	6				
Imbaquingo Manuel	7				
Imbaquingo Hugo	8				
Tutillo Segundo	9				
Rafael Campués	10				
Luis Quimbulo	11				
Andrimba Luis	12				
Gabriel Ulcunago	13				
Total Kilometros Barridos	13	5/7			
RUTA	Km	DESCRIPCIÓN DE RUTAS			
1	2.9	Calle Olmedo desde 23 de Julio hasta Sucre, alrededor de escuela Rebeca Jarrin, calle Juan Montalvo desde Bolivar hasta Independencia y transversales			
2	2.7	Calle Terán desde Bolivar hasta Independencia, pasajes de Florida I y transversales desde Rocafuerte hasta Juan Montalvo			
3	2.6	Calle Rocafuerte desde Bolivar y Eloy Alfaro, calle Ascáubi desde Amazonas hasta Bolivar con transversales			
4	2.5	Lado derecho de la Av. Natalia Jarrin desde Bolivar hasta Amazonas, calle Restauración y García Moreno con transversales desde Av. Natalia Jarrin hasta Ascáubi			
5	2.3	Lado izquierdo de Av. Natalia Jarrin desde Bolivar hasta 24 de Mayo, Av. Clara Mesa hasta Bolivar, incluye trasversales y Parque de la Madre, Av. Gonzalo León			
6	0.9	Parque central 23 de julio (limpieza de canastillas, pasillos, áreas verdes), pretil central			
7	1.6	Calles Bolivar y Sucre con calles intermedias, calles Restauración y Morales desde Bolivar hasta Libertad			
8	2.8	Calle Juan Montalvo y Terán desde Sucre hasta Córdoba Galarza con transversales desde Olmedo hasta Terán			
9	2.9	Calle Rocafuerte desde Sucre hasta Camal Municipal, calle Ascáubi desde Av. Córdoba Galarza hasta calderón incluye transversales			
10	1.5	Av. Natalia Jarrin y Ascáubi desde Calderón hasta Sucre, Calderón desde Ascáubi hasta Av. Natalia Jarrin con calles intermedias, incluye Mercado Diario			
11	2.3	Calles Restauración y Morales desde Calderón hasta Av. Córdoba Galarza con transversales y Av. Córdoba Galarza desde Gran Colombia hasta Av. Natalia Jarrin			
12	2.5	Victor Cartagena, Quiroga, Mejía y Humberto Fierro desde Chile hasta Bolivar			
13	3.3	Victor Cartagena, Quiroga, Mejía y Humberto Fierro desde Av. Córdoba Galarza hasta Chile, incluye transversales			
14					
15					
Ing. Iván González F. JEFE DE RESIDUOS SÓLIDOS EMAPAAC-EP					




GOBIERNO AUTÓNOMO DESCENTRALIZADO INTERCULTURAL Y PLURINACIONAL DEL MUNICIPIO DE CAYAMBE				EMAPAAC Empresa Pública Municipal de Agua Potable, Alcantarillado y Aseo Cayambe	
REPORTE DIARIO DE LIMPIEZA DE CALLES Y ESPACIOS PÚBLICOS DE LA CIUDAD DE CAYAMBE.					
Nº EMAPAAC-EP-JRS-2024-RE	FECHA:				
161	09/06/2024				
TRABAJADOR BARRIDO	RUTA	CUMPLIMIENTO	OBSERVACIONES		
Nepas Ramiro					
Chicaiza Sebastián	3				
Quishpe Karina					
Quishpe Teresa					
Cacuango Miguel	1				
Tutillo Paul					
Imbaquingo Manuel	2				
Imbaquingo Hugo					
Tutillo Segundo					
Rafael Campués	5				
Luis Quimbuico					
Andrimba Luis	4				
Gabriel Ulcuango					
Patricia Chulo	6				
William León	7				
Manuel Pacheco	8				
Total Kilometros Barridos	18.3	8/10			
RUTA	Km	DESCRIPCIÓN DE RUTAS			
1	2.9	Calle Olmedo desde 23 de Julio hasta Sucre, alrededor de escuela Rebeca Jarrín, calle Juan Montalvo desde Bolívar hasta Independencia y transversales			
2	2.7	Calle Terán desde Bolívar hasta Independencia, pasajes de Florida 1 y transversales desde Rocafuerte hasta Juan Montalvo			
3	2.6	Calle Rocafuerte desde Bolívar y Eloy Alfaro, calle Ascázubi desde Amazonas hasta Bolívar con transversales			
4	2.5	Lado derecho de la Av. Natalia Jarrín desde Bolívar hasta Amazonas, calle Restauración y García Moreno con transversales desde Av. Natalia Jarrín hasta Ascázubi			
5	2.3	Lado izquierdo de Av. Natalia Jarrín desde Bolívar hasta 24 de Mayo, Av. Clara Mesa hasta Bolívar, incluye transversales y Parque de la Madre, Av. Gonzalo León			
6	0.9	Parque central 23 de julio (limpieza de canastillas, pasillos, áreas verdes), pretil central.			
7	1.6	Calles Bolívar y Sucre con calles intermedias, calles Restauración y Morales desde Bolívar hasta Libertad.			
8	2.8	Calle Juan Montalvo y Terán desde Sucre hasta Córdoba Galarza con transversales desde Olmedo hasta Terán			
9	2.9	Calle Rocafuerte desde Sucre hasta Camal Municipal, calle Ascázubi desde Av. Córdoba Galarza hasta calderón incluye transversales			
10	1.5	Av. Natalia Jarrín y Ascázubi desde Calderón hasta Sucre, Calderón desde Ascázubi hasta Av. Natalia Jarrín con calles intermedias, incluye Mercado Diario			
11	2.3	Calles Restauración y Morales desde Calderón hasta Av. Córdoba Galarza con transversales y Av. Córdoba Galarza desde Gran Colombia hasta Av. Natalia Jarrín			
12	2.5	Victor Cartagena, Quiroga, Mejía y Humberto Fierro desde Chile hasta Bolívar			
13	3.3	Victor Cartagena, Quiroga, Mejía y Humberto Fierro desde Av. Córdoba Galarza hasta Chile, incluye transversales.			
14					
15					
 Ing. Iván González F. JEFE DE RESIDUOS SÓLIDOS EMAPAAC-EP					


GOBIERNO AUTÓNOMO DESCENTRALIZADO INTERCULTURAL Y PLURINACIONAL DEL MUNICIPIO DE CAYAMBE				EMAPAAC Empresa Pública Municipal de Agua Potable, Alcantarillado y Aseo Cayambe	
REPORTE DIARIO DE LIMPIEZA DE CALLES Y ESPACIOS PÚBLICOS DE LA CIUDAD DE CAYAMBE.					
Nº EMAPAAC-EP-JRS-2024-RE	FECHA:				
162	10/06/2024				
TRABAJADOR BARRIDO	RUTA	CUMPLIMIENTO	OBSERVACIONES		
Nepas Ramiro	1				
Chicaiza Sebastián	2				
Quishpe Karina	3				
Quishpe Teresa	4				
Cacuango Miguel	5				
Tutillo Paul	6				
Imbaquingo Manuel	7				
Imbaquingo Hugo	8				
Tutillo Segundo	9				
Rafael Campués	10				
Luis Quimbuico	11				
Andrimba Luis					
Gabriel Ulcuango					
Total Kilometros Barridos	25	11/13			
RUTA	Km	DESCRIPCIÓN DE RUTAS			
1	2.9	Calle Olmedo desde 23 de Julio hasta Sucre, alrededor de escuela Rebeca Jarrín, calle Juan Montalvo desde Bolívar hasta Independencia y transversales			
2	2.7	Calle Terán desde Bolívar hasta Independencia, pasajes de Florida 1 y transversales desde Rocafuerte hasta Juan Montalvo			
3	2.6	Calle Rocafuerte desde Bolívar y Eloy Alfaro, calle Ascázubi desde Amazonas hasta Bolívar con transversales			
4	2.5	Lado derecho de la Av. Natalia Jarrín desde Bolívar hasta Amazonas, calle Restauración y García Moreno con transversales desde Av. Natalia Jarrín hasta Ascázubi			
5	2.3	Lado izquierdo de Av. Natalia Jarrín desde Bolívar hasta 24 de Mayo, Av. Clara Mesa hasta Bolívar, incluye transversales y Parque de la Madre, Av. Gonzalo León			
6	0.9	Parque central 23 de julio (limpieza de canastillas, pasillos, áreas verdes), pretil central.			
7	1.6	Calles Bolívar y Sucre con calles intermedias, calles Restauración y Morales desde Bolívar hasta Libertad.			
8	2.8	Calle Juan Montalvo y Terán desde Sucre hasta Córdoba Galarza con transversales desde Olmedo hasta Terán			
9	2.9	Calle Rocafuerte desde Sucre hasta Camal Municipal, calle Ascázubi desde Av. Córdoba Galarza hasta calderón incluye transversales			
10	1.5	Av. Natalia Jarrín y Ascázubi desde Calderón hasta Sucre, Calderón desde Ascázubi hasta Av. Natalia Jarrín con calles intermedias, incluye Mercado Diario			
11	2.3	Calles Restauración y Morales desde Calderón hasta Av. Córdoba Galarza con transversales y Av. Córdoba Galarza desde Gran Colombia hasta Av. Natalia Jarrín			
12	2.5	Victor Cartagena, Quiroga, Mejía y Humberto Fierro desde Chile hasta Bolívar			
13	3.3	Victor Cartagena, Quiroga, Mejía y Humberto Fierro desde Av. Córdoba Galarza hasta Chile, incluye transversales.			
14					
15					
 Ing. Iván González F. JEFE DE RESIDUOS SÓLIDOS EMAPAAC-EP					




GOBIERNO AUTÓNOMO DESCENTRALIZADO INTERCULTURAL Y PLURINACIONAL DEL MUNICIPIO DE CAYAMBE				EMAPAAC Empresa Pública Municipal de Agua Potable, Alcantarillado y Aseo Cayambe	
REPORTE DIARIO DE LIMPIEZA DE CALLES Y ESPACIOS PÚBLICOS DE LA CIUDAD DE CAYAMBE.					
Nº EMAPAAC-EP-JRS-2024-RE		163		FECHA:	11/06/2024
TRABAJADOR BARRIDO	RUTA	CUMPLIMIENTO	OBSERVACIONES		
Nepas Ramiro	1				
Chicaiza Sebastián	2				
Quishpe Karina	3				
Quishpe Teresa	4				
Cacuango Miguel	5				
Tutitilo Paul	6				
Imbaquingo Manuel	7				
Imbaquingo Hugo	8				
Tutitilo Segundo	9				
Rafael Campués	10				
Luis Quimbiulco	11				
Andrimba Luis	12				
Gabriel Ulcuango	13				
Imbaquingo Luis	14				
Lechón David	15				
Pulacurín German					
Toribato Segundo					
Total Kilómetros Barridos	30.8	15/13			
RUTA	Km	DESCRIPCIÓN DE RUTAS			
1	2.9	Calle Olmedo desde 23 de Julio hasta Sucre, alrededor de escuela Rebeca Jarrín, calle Juan Montalvo desde Bolívar hasta Independencia y transversales			
2	2.7	Calle Terán desde Bolívar hasta Independencia, pasajes de Florida I y transversales desde Rocafuerte hasta Juan Montalvo			
3	2.6	Calle Rocafuerte desde Bolívar y Eloy Alfaro, calle Ascázubi desde Amazonas hasta Bolívar con transversales			
4	2.5	Lado derecho de la Av. Natalia Jarrín desde Bolívar hasta Amazonas, calle Restauración y García Moreno con transversales desde Av. Natalia Jarrín hasta Ascázubi.			
5	2.3	Lado izquierdo de Av. Natalia Jarrín desde Bolívar hasta 24 de Mayo, Av. Clara Mesa hasta Bolívar, incluye transversales y Parque de la Madre, Av. Gonzalo León.			
6	0.9	Parque central 23 de julio (limpieza de canastillas, pasillos, áreas verdes), pretil central.			
7	1.6	Calles Bolívar y Sucre con calles intermedias, calles Restauración y Morales desde Bolívar hasta Libertad.			
8	2.8	Calle Juan Montalvo y Terán desde Sucre hasta Córdoba Galarza con transversales desde Olmedo hasta Terán			
9	2.9	Calle Rocafuerte desde Sucre hasta Camal Municipal, calle Ascázubi desde Av. Córdoba Galarza hasta calderón incluye transversales			
10	1.5	Av. Natalia Jarrín y Ascázubi desde Calderón hasta Sucre, Calderón desde Ascázubi hasta Av. Natalia Jarrín con calles intermedias, incluye Mercado Diario.			
11	2.3	Calles Restauración y Morales desde Calderón hasta Av. Córdoba Galarza con transversales y Av. Córdoba Galarza desde Gran Colombia hasta Av. Natalia Jarrín.			
12	2.5	Victor Cartagena, Quiroga, Mejía y Humberto Fierro desde Chile hasta Bolívar.			
13	3.3	Victor Cartagena, Quiroga, Mejía y Humberto Fierro desde Av. Córdoba Galarza hasta Chile, incluye transversales.			
14					
15					
 Ing. Iván González F. JEFE DE RESIDUOS SÓLIDOS EMAPAAC-EP					

GOBIERNO AUTÓNOMO DESCENTRALIZADO INTERCULTURAL Y PLURINACIONAL DEL MUNICIPIO DE CAYAMBE				EMAPAAC Empresa Pública Municipal de Agua Potable, Alcantarillado y Aseo Cayambe	
REPORTE DIARIO DE LIMPIEZA DE CALLES Y ESPACIOS PÚBLICOS DE LA CIUDAD DE CAYAMBE.					
Nº EMAPAAC-EP-JRS-2024-RE		164		FECHA:	12/06/2024
TRABAJADOR BARRIDO	RUTA	CUMPLIMIENTO	OBSERVACIONES		
Nepas Ramiro	1				
Chicaiza Sebastián	2				
Quishpe Karina	3				
Quishpe Teresa	4				
Cacuango Miguel	5				
Tutitilo Paul	6				
Imbaquingo Manuel	7				
Imbaquingo Hugo	8				
Tutitilo Segundo	9				
Rafael Campués	10				
Luis Quimbiulco	11				
Andrimba Luis	12				
Gabriel Ulcuango	13				
Lechón David	14				
Pulacurín German	15				
Toribato Segundo					
Total Kilómetros Barridos	30.8	13/13			
RUTA	Km	DESCRIPCIÓN DE RUTAS			
1	2.9	Calle Olmedo desde 23 de Julio hasta Sucre, alrededor de escuela Rebeca Jarrín, calle Juan Montalvo desde Bolívar hasta Independencia y transversales			
2	2.7	Calle Terán desde Bolívar hasta Independencia, pasajes de Florida I y transversales desde Rocafuerte hasta Juan Montalvo			
3	2.6	Calle Rocafuerte desde Bolívar y Eloy Alfaro, calle Ascázubi desde Amazonas hasta Bolívar con transversales			
4	2.5	Lado derecho de la Av. Natalia Jarrín desde Bolívar hasta Amazonas, calle Restauración y García Moreno con transversales desde Av. Natalia Jarrín hasta Ascázubi.			
5	2.3	Lado izquierdo de Av. Natalia Jarrín desde Bolívar hasta 24 de Mayo, Av. Clara Mesa hasta Bolívar, incluye transversales y Parque de la Madre, Av. Gonzalo León.			
6	0.9	Parque central 23 de julio (limpieza de canastillas, pasillos, áreas verdes), pretil central.			
7	1.6	Calles Bolívar y Sucre con calles intermedias, calles Restauración y Morales desde Bolívar hasta Libertad.			
8	2.8	Calle Juan Montalvo y Terán desde Sucre hasta Córdoba Galarza con transversales desde Olmedo hasta Terán			
9	2.9	Calle Rocafuerte desde Sucre hasta Camal Municipal, calle Ascázubi desde Av. Córdoba Galarza hasta calderón incluye transversales			
10	1.5	Av. Natalia Jarrín y Ascázubi desde Calderón hasta Sucre, Calderón desde Ascázubi hasta Av. Natalia Jarrín con calles intermedias, incluye Mercado Diario.			
11	2.3	Calles Restauración y Morales desde Calderón hasta Av. Córdoba Galarza con transversales y Av. Córdoba Galarza desde Gran Colombia hasta Av. Natalia Jarrín.			
12	2.5	Victor Cartagena, Quiroga, Mejía y Humberto Fierro desde Chile hasta Bolívar.			
13	3.3	Victor Cartagena, Quiroga, Mejía y Humberto Fierro desde Av. Córdoba Galarza hasta Chile, incluye transversales.			
14					
15					
 Ing. Iván González F. JEFE DE RESIDUOS SÓLIDOS EMAPAAC-EP					



GOBIERNO AUTÓNOMO DESCENTRALIZADO INTERCULTURAL Y PLURINACIONAL DEL MUNICIPIO DE CAYAMBE				EMAPAAC EMPRESA PÚBLICA MUNICIPAL DE AGUA POTABLE, ALcantarillado Y Aseo Cayambe																																																	
REPORTE DIARIO DE LIMPIEZA DE CALLES Y ESPACIOS PÚBLICOS DE LA CIUDAD DE CAYAMBE.																																																					
Nº EMAPAAC-EP-JRS-2024-RE	165	FECHA:	13/06/2024																																																		
TRABAJADOR BARRIDO	RUTA	CUMPLIMIENTO	OBSERVACIONES																																																		
Nepas Ramiro	1																																																				
Chicaiza Sebastián	1																																																				
Quishpe Karina	1																																																				
Quishpe Teresa	2																																																				
Cacuango Miguel	2																																																				
Tutillo Paul	3																																																				
Imbaquingo Manuel	3																																																				
Imbaquingo Hugo	4																																																				
Tutillo Segundo	4																																																				
Rafael Campués	5																																																				
Luis Quimbiulco	5																																																				
Andrimba Luis	6																																																				
Gabriel Uluango	6																																																				
Gerardo Quishpe	7																																																				
Imbaquingo Luis	8																																																				
Gerardo Quishpe	9																																																				
Gerardo Quishpe	10																																																				
Total Kilometros Barridos	22.7	10/13																																																			
<table border="1"> <thead> <tr> <th>RUTA</th> <th>Km</th> <th>DESCRIPCIÓN DE RUTAS</th> </tr> </thead> <tbody> <tr><td>1</td><td>2.9</td><td>Calle Olmedo desde 23 de Julio hasta Sucre, alrededor de escuela Rebeca Jarrín, calle Juan Montalvo desde Bolívar hasta Independencia y transversales</td></tr> <tr><td>2</td><td>2.7</td><td>Calle Terán desde Bolívar hasta Independencia, pasajes de Florida I y transversales desde Rocafuerte hasta Juan Montalvo</td></tr> <tr><td>3</td><td>2.6</td><td>Calle Rocafuerte desde Bolívar y Eloy Alfaro, calle Ascázubi desde Amazonas hasta Bolívar con transversales</td></tr> <tr><td>4</td><td>2.5</td><td>Lado derecho de la Av. Natalia Jarrín desde Bolívar hasta Amazonas, calle Restauración y García Moreno con transversales desde Av. Natalia Jarrín hasta Ascázubi.</td></tr> <tr><td>5</td><td>2.3</td><td>Lado izquierdo de Av. Natalia Jarrín desde Bolívar hasta 24 de Mayo, Av. Clara Mesa hasta Bolívar, incluye transversales y Parque de la Madre, Av. Gonzalo León</td></tr> <tr><td>6</td><td>0.9</td><td>Parque central 23 de julio (limpieza de canastillas, pasillos, áreas verdes), pretil central.</td></tr> <tr><td>7</td><td>1.6</td><td>Calles Bolívar y Sucre con calles intermedias, calles Restauración y Morales desde Bolívar hasta Libertad</td></tr> <tr><td>8</td><td>2.8</td><td>Calle Juan Montalvo y Terán desde Sucre hasta Córdoba Galarza con transversales desde Olmedo hasta Terán</td></tr> <tr><td>9</td><td>2.9</td><td>Calle Rocafuerte desde Sucre hasta Camal Municipal, calle Ascázubi desde Av. Córdoba Galarza hasta calderón incluye transversales</td></tr> <tr><td>10</td><td>1.5</td><td>Av. Natalia Jarrín y Ascázubi desde Calderón hasta Sucre, Calderón desde Ascázubi hasta Av. Natalia Jarrín con calles intermedias, incluye Mercado Diario</td></tr> <tr><td>11</td><td>2.3</td><td>Calles Restauración y Morales desde Calderón hasta Av. Córdoba Galarza con transversales y Av. Córdoba Galarza desde Gran Colombia hasta Av. Natalia Jarrín</td></tr> <tr><td>12</td><td>2.5</td><td>Victor Cartagena, Quiroga, Mejía y Humberto Fierro desde Chile hasta Bolívar.</td></tr> <tr><td>13</td><td>3.3</td><td>Victor Cartagena, Quiroga, Mejía y Humberto Fierro desde Av. Córdoba Galarza hasta Chile, incluye transversales.</td></tr> <tr><td>14</td><td></td><td></td></tr> <tr><td>15</td><td></td><td></td></tr> </tbody> </table>						RUTA	Km	DESCRIPCIÓN DE RUTAS	1	2.9	Calle Olmedo desde 23 de Julio hasta Sucre, alrededor de escuela Rebeca Jarrín, calle Juan Montalvo desde Bolívar hasta Independencia y transversales	2	2.7	Calle Terán desde Bolívar hasta Independencia, pasajes de Florida I y transversales desde Rocafuerte hasta Juan Montalvo	3	2.6	Calle Rocafuerte desde Bolívar y Eloy Alfaro, calle Ascázubi desde Amazonas hasta Bolívar con transversales	4	2.5	Lado derecho de la Av. Natalia Jarrín desde Bolívar hasta Amazonas, calle Restauración y García Moreno con transversales desde Av. Natalia Jarrín hasta Ascázubi.	5	2.3	Lado izquierdo de Av. Natalia Jarrín desde Bolívar hasta 24 de Mayo, Av. Clara Mesa hasta Bolívar, incluye transversales y Parque de la Madre, Av. Gonzalo León	6	0.9	Parque central 23 de julio (limpieza de canastillas, pasillos, áreas verdes), pretil central.	7	1.6	Calles Bolívar y Sucre con calles intermedias, calles Restauración y Morales desde Bolívar hasta Libertad	8	2.8	Calle Juan Montalvo y Terán desde Sucre hasta Córdoba Galarza con transversales desde Olmedo hasta Terán	9	2.9	Calle Rocafuerte desde Sucre hasta Camal Municipal, calle Ascázubi desde Av. Córdoba Galarza hasta calderón incluye transversales	10	1.5	Av. Natalia Jarrín y Ascázubi desde Calderón hasta Sucre, Calderón desde Ascázubi hasta Av. Natalia Jarrín con calles intermedias, incluye Mercado Diario	11	2.3	Calles Restauración y Morales desde Calderón hasta Av. Córdoba Galarza con transversales y Av. Córdoba Galarza desde Gran Colombia hasta Av. Natalia Jarrín	12	2.5	Victor Cartagena, Quiroga, Mejía y Humberto Fierro desde Chile hasta Bolívar.	13	3.3	Victor Cartagena, Quiroga, Mejía y Humberto Fierro desde Av. Córdoba Galarza hasta Chile, incluye transversales.	14			15		
RUTA	Km	DESCRIPCIÓN DE RUTAS																																																			
1	2.9	Calle Olmedo desde 23 de Julio hasta Sucre, alrededor de escuela Rebeca Jarrín, calle Juan Montalvo desde Bolívar hasta Independencia y transversales																																																			
2	2.7	Calle Terán desde Bolívar hasta Independencia, pasajes de Florida I y transversales desde Rocafuerte hasta Juan Montalvo																																																			
3	2.6	Calle Rocafuerte desde Bolívar y Eloy Alfaro, calle Ascázubi desde Amazonas hasta Bolívar con transversales																																																			
4	2.5	Lado derecho de la Av. Natalia Jarrín desde Bolívar hasta Amazonas, calle Restauración y García Moreno con transversales desde Av. Natalia Jarrín hasta Ascázubi.																																																			
5	2.3	Lado izquierdo de Av. Natalia Jarrín desde Bolívar hasta 24 de Mayo, Av. Clara Mesa hasta Bolívar, incluye transversales y Parque de la Madre, Av. Gonzalo León																																																			
6	0.9	Parque central 23 de julio (limpieza de canastillas, pasillos, áreas verdes), pretil central.																																																			
7	1.6	Calles Bolívar y Sucre con calles intermedias, calles Restauración y Morales desde Bolívar hasta Libertad																																																			
8	2.8	Calle Juan Montalvo y Terán desde Sucre hasta Córdoba Galarza con transversales desde Olmedo hasta Terán																																																			
9	2.9	Calle Rocafuerte desde Sucre hasta Camal Municipal, calle Ascázubi desde Av. Córdoba Galarza hasta calderón incluye transversales																																																			
10	1.5	Av. Natalia Jarrín y Ascázubi desde Calderón hasta Sucre, Calderón desde Ascázubi hasta Av. Natalia Jarrín con calles intermedias, incluye Mercado Diario																																																			
11	2.3	Calles Restauración y Morales desde Calderón hasta Av. Córdoba Galarza con transversales y Av. Córdoba Galarza desde Gran Colombia hasta Av. Natalia Jarrín																																																			
12	2.5	Victor Cartagena, Quiroga, Mejía y Humberto Fierro desde Chile hasta Bolívar.																																																			
13	3.3	Victor Cartagena, Quiroga, Mejía y Humberto Fierro desde Av. Córdoba Galarza hasta Chile, incluye transversales.																																																			
14																																																					
15																																																					
 Ing. Iván González F. JEFE DE RESIDUOS SÓLIDOS EMAPAAC-EP																																																					


GOBIERNO AUTÓNOMO DESCENTRALIZADO INTERCULTURAL Y PLURINACIONAL DEL MUNICIPIO DE CAYAMBE				EMAPAAC EMPRESA PÚBLICA MUNICIPAL DE AGUA POTABLE, ALcantarillado Y Aseo Cayambe																																																	
REPORTE DIARIO DE LIMPIEZA DE CALLES Y ESPACIOS PÚBLICOS DE LA CIUDAD DE CAYAMBE.																																																					
Nº EMAPAAC-EP-JRS-2024-RE	166	FECHA:	14/06/2024																																																		
TRABAJADOR BARRIDO	RUTA	CUMPLIMIENTO	OBSERVACIONES																																																		
Nepas Ramiro	1																																																				
Chicaiza Sebastián	2																																																				
Quishpe Karina	2																																																				
Quishpe Teresa	3																																																				
Cacuango Miguel	3																																																				
Tutillo Paul	4																																																				
Imbaquingo Manuel	4																																																				
Imbaquingo Hugo	5																																																				
Tutillo Segundo	5																																																				
Rafael Campués	6																																																				
Luis Quimbiulco	7																																																				
Andrimba Luis	8																																																				
Gabriel Uluango	9																																																				
Gerardo Quishpe	10																																																				
Total Kilometros Barridos	22.7	10/13																																																			
<table border="1"> <thead> <tr> <th>RUTA</th> <th>Km</th> <th>DESCRIPCIÓN DE RUTAS</th> </tr> </thead> <tbody> <tr><td>1</td><td>2.9</td><td>Calle Olmedo desde 23 de Julio hasta Sucre, alrededor de escuela Rebeca Jarrín, calle Juan Montalvo desde Bolívar hasta Independencia y transversales</td></tr> <tr><td>2</td><td>2.7</td><td>Calle Terán desde Bolívar hasta Independencia, pasajes de Florida I y transversales desde Rocafuerte hasta Juan Montalvo</td></tr> <tr><td>3</td><td>2.6</td><td>Calle Rocafuerte desde Bolívar y Eloy Alfaro, calle Ascázubi desde Amazonas hasta Bolívar con transversales</td></tr> <tr><td>4</td><td>2.5</td><td>Lado derecho de la Av. Natalia Jarrín desde Bolívar hasta Amazonas, calle Restauración y García Moreno con transversales desde Av. Natalia Jarrín hasta Ascázubi.</td></tr> <tr><td>5</td><td>2.3</td><td>Lado izquierdo de Av. Natalia Jarrín desde Bolívar hasta 24 de Mayo, Av. Clara Mesa hasta Bolívar, incluye transversales y Parque de la Madre, Av. Gonzalo León</td></tr> <tr><td>6</td><td>0.9</td><td>Parque central 23 de julio (limpieza de canastillas, pasillos, áreas verdes), pretil central.</td></tr> <tr><td>7</td><td>1.6</td><td>Calles Bolívar y Sucre con calles intermedias, calles Restauración y Morales desde Bolívar hasta Libertad</td></tr> <tr><td>8</td><td>2.8</td><td>Calle Juan Montalvo y Terán desde Sucre hasta Córdoba Galarza con transversales desde Olmedo hasta Terán</td></tr> <tr><td>9</td><td>2.9</td><td>Calle Rocafuerte desde Sucre hasta Camal Municipal, calle Ascázubi desde Av. Córdoba Galarza hasta calderón incluye transversales</td></tr> <tr><td>10</td><td>1.5</td><td>Av. Natalia Jarrín y Ascázubi desde Calderón hasta Sucre, Calderón desde Ascázubi hasta Av. Natalia Jarrín con calles intermedias, incluye Mercado Diario</td></tr> <tr><td>11</td><td>2.3</td><td>Calles Restauración y Morales desde Calderón hasta Av. Córdoba Galarza con transversales y Av. Córdoba Galarza desde Gran Colombia hasta Av. Natalia Jarrín</td></tr> <tr><td>12</td><td>2.5</td><td>Victor Cartagena, Quiroga, Mejía y Humberto Fierro desde Chile hasta Bolívar.</td></tr> <tr><td>13</td><td>3.3</td><td>Victor Cartagena, Quiroga, Mejía y Humberto Fierro desde Av. Córdoba Galarza hasta Chile, incluye transversales.</td></tr> <tr><td>14</td><td></td><td></td></tr> <tr><td>15</td><td></td><td></td></tr> </tbody> </table>						RUTA	Km	DESCRIPCIÓN DE RUTAS	1	2.9	Calle Olmedo desde 23 de Julio hasta Sucre, alrededor de escuela Rebeca Jarrín, calle Juan Montalvo desde Bolívar hasta Independencia y transversales	2	2.7	Calle Terán desde Bolívar hasta Independencia, pasajes de Florida I y transversales desde Rocafuerte hasta Juan Montalvo	3	2.6	Calle Rocafuerte desde Bolívar y Eloy Alfaro, calle Ascázubi desde Amazonas hasta Bolívar con transversales	4	2.5	Lado derecho de la Av. Natalia Jarrín desde Bolívar hasta Amazonas, calle Restauración y García Moreno con transversales desde Av. Natalia Jarrín hasta Ascázubi.	5	2.3	Lado izquierdo de Av. Natalia Jarrín desde Bolívar hasta 24 de Mayo, Av. Clara Mesa hasta Bolívar, incluye transversales y Parque de la Madre, Av. Gonzalo León	6	0.9	Parque central 23 de julio (limpieza de canastillas, pasillos, áreas verdes), pretil central.	7	1.6	Calles Bolívar y Sucre con calles intermedias, calles Restauración y Morales desde Bolívar hasta Libertad	8	2.8	Calle Juan Montalvo y Terán desde Sucre hasta Córdoba Galarza con transversales desde Olmedo hasta Terán	9	2.9	Calle Rocafuerte desde Sucre hasta Camal Municipal, calle Ascázubi desde Av. Córdoba Galarza hasta calderón incluye transversales	10	1.5	Av. Natalia Jarrín y Ascázubi desde Calderón hasta Sucre, Calderón desde Ascázubi hasta Av. Natalia Jarrín con calles intermedias, incluye Mercado Diario	11	2.3	Calles Restauración y Morales desde Calderón hasta Av. Córdoba Galarza con transversales y Av. Córdoba Galarza desde Gran Colombia hasta Av. Natalia Jarrín	12	2.5	Victor Cartagena, Quiroga, Mejía y Humberto Fierro desde Chile hasta Bolívar.	13	3.3	Victor Cartagena, Quiroga, Mejía y Humberto Fierro desde Av. Córdoba Galarza hasta Chile, incluye transversales.	14			15		
RUTA	Km	DESCRIPCIÓN DE RUTAS																																																			
1	2.9	Calle Olmedo desde 23 de Julio hasta Sucre, alrededor de escuela Rebeca Jarrín, calle Juan Montalvo desde Bolívar hasta Independencia y transversales																																																			
2	2.7	Calle Terán desde Bolívar hasta Independencia, pasajes de Florida I y transversales desde Rocafuerte hasta Juan Montalvo																																																			
3	2.6	Calle Rocafuerte desde Bolívar y Eloy Alfaro, calle Ascázubi desde Amazonas hasta Bolívar con transversales																																																			
4	2.5	Lado derecho de la Av. Natalia Jarrín desde Bolívar hasta Amazonas, calle Restauración y García Moreno con transversales desde Av. Natalia Jarrín hasta Ascázubi.																																																			
5	2.3	Lado izquierdo de Av. Natalia Jarrín desde Bolívar hasta 24 de Mayo, Av. Clara Mesa hasta Bolívar, incluye transversales y Parque de la Madre, Av. Gonzalo León																																																			
6	0.9	Parque central 23 de julio (limpieza de canastillas, pasillos, áreas verdes), pretil central.																																																			
7	1.6	Calles Bolívar y Sucre con calles intermedias, calles Restauración y Morales desde Bolívar hasta Libertad																																																			
8	2.8	Calle Juan Montalvo y Terán desde Sucre hasta Córdoba Galarza con transversales desde Olmedo hasta Terán																																																			
9	2.9	Calle Rocafuerte desde Sucre hasta Camal Municipal, calle Ascázubi desde Av. Córdoba Galarza hasta calderón incluye transversales																																																			
10	1.5	Av. Natalia Jarrín y Ascázubi desde Calderón hasta Sucre, Calderón desde Ascázubi hasta Av. Natalia Jarrín con calles intermedias, incluye Mercado Diario																																																			
11	2.3	Calles Restauración y Morales desde Calderón hasta Av. Córdoba Galarza con transversales y Av. Córdoba Galarza desde Gran Colombia hasta Av. Natalia Jarrín																																																			
12	2.5	Victor Cartagena, Quiroga, Mejía y Humberto Fierro desde Chile hasta Bolívar.																																																			
13	3.3	Victor Cartagena, Quiroga, Mejía y Humberto Fierro desde Av. Córdoba Galarza hasta Chile, incluye transversales.																																																			
14																																																					
15																																																					
 Ing. Iván González F. JEFE DE RESIDUOS SÓLIDOS EMAPAAC-EP																																																					




GOBIERNO AUTÓNOMO DESCENTRALIZADO INTERCULTURAL Y PLURINACIONAL DEL MUNICIPIO DE CAYAMBE				EMAPAAC Empresa Pública Municipal de Agua Potable, Alcantarillado y Aseo Cayambe	
REPORTE DIARIO DE LIMPIEZA DE CALLES Y ESPACIOS PÚBLICOS DE LA CIUDAD DE CAYAMBE.					
Nº EMAPAAC-EP-JRS-2024-RE		167		FECHA: 15/06/2024	
TRABAJADOR BARRIDO	RUTA	CUMPLIMIENTO	OBSERVACIONES		
Nepas Ramiro	✓				
Chicaiza Sebastián	✓				
Quishpe Karina	✓				
Quishpe Teresa	5				
Cacuango Miguel	✓				
Tuttilo Paul	1				
Imbaquingo Manuel	✓				
Imbaquingo Hugo	✓				
Tuttilo Segundo	2				
Rafael Campués	✓				
Luis Quimbulo	3				
Andrimba Luis	✓				
Gabriel Ulcunago	4				
Total Kilometros Barridos 13 5/7					
RUTA	Km	DESCRIPCIÓN DE RUTAS			
1	2.9	Calle Olmedo desde 23 de Julio hasta Sucre, alrededor de escuela Rebeca Jarrín, calle Juan Montalvo desde Bolívar hasta Independencia y transversales			
2	2.7	Calle Terán desde Bolívar hasta Independencia, pasajes de Florida I y transversales desde Rocafuerte hasta Juan Montalvo			
3	2.6	Calle Rocafuerte desde Bolívar y Eloy Alfaro, calle Ascázubi desde Amazonas hasta Bolívar con transversales			
4	2.5	Lado derecho de la Av. Natalia Jarrín desde Bolívar hasta Amazonas, calle Restauración y García Moreno con transversales desde Av. Natalia Jarrín hasta Ascázubi.			
5	2.3	Lado izquierdo de Av. Natalia Jarrín desde Bolívar hasta 24 de Mayo, Av. Clara Mesa hasta Bolívar, incluye transversales y Parque de la Madre, Av. Gonzalo León.			
6	0.9	Parque central 23 de julio (limpieza de canastillas, pasillos, áreas verdes), preti central.			
7	1.6	Calles Bolívar y Sucre con calles intermedias, calles Restauración y Morales desde Bolívar hasta Libertad.			
8	2.8	Calle Juan Montalvo y Terán desde Sucre hasta Córdoba Galarza con transversales desde Olmedo hasta Terán			
9	2.9	Calle Rocafuerte desde Sucre hasta Camal Municipal, calle Ascázubi desde Av. Córdoba Galarza hasta calderón incluye transversales			
10	1.5	Av. Natalia Jarrín y Ascázubi desde Calderón hasta Sucre, Calderón desde Ascázubi hasta Av. Natalia Jarrín con calles intermedias, incluye Mercado Diario.			
11	2.3	Calles Restauración y Morales desde Calderón hasta Av. Córdoba Galarza con transversales y Av. Córdoba Galarza desde Gran Colombia hasta Av. Natalia Jarrín.			
12	2.5	Victor Cartagena, Quiroga, Mejía y Humberto Fierro desde Chile hasta Bolívar			
13	3.3	Victor Cartagena, Quiroga, Mejía y Humberto Fierro desde Av. Córdoba Galarza hasta Chile, incluye transversales.			
14					
15					
Ing. Iván González F. JEFE DE RESIDUOS SÓLIDOS EMAPAAC-EP					

GOBIERNO AUTÓNOMO DESCENTRALIZADO INTERCULTURAL Y PLURINACIONAL DEL MUNICIPIO DE CAYAMBE				EMAPAAC Empresa Pública Municipal de Agua Potable, Alcantarillado y Aseo Cayambe	
REPORTE DIARIO DE LIMPIEZA DE CALLES Y ESPACIOS PÚBLICOS DE LA CIUDAD DE CAYAMBE.					
Nº EMAPAAC-EP-JRS-2024-RE		168		FECHA: 16/06/2024	
TRABAJADOR BARRIDO	RUTA	CUMPLIMIENTO	OBSERVACIONES		
Nepas Ramiro	✓				
Chicaiza Sebastián	✓				
Quishpe Karina	✓				
Quishpe Teresa	4				
Cacuango Miguel	✓				
Tuttilo Paul	1				
Imbaquingo Manuel	✓				
Imbaquingo Hugo	✓				
Tuttilo Segundo	2				
Rafael Campués	✓				
Luis Quimbulo	✓				
Andrimba Luis	✓				
Gabriel Ulcunago	3				
Fátima Chiro	4				
William León	5				
Manuel Paredes	6				
Total Kilometros Barridos 13.9 6/10					
RUTA	Km	DESCRIPCIÓN DE RUTAS			
1	2.9	Calle Olmedo desde 23 de Julio hasta Sucre, alrededor de escuela Rebeca Jarrín, calle Juan Montalvo desde Bolívar hasta Independencia y transversales			
2	2.7	Calle Terán desde Bolívar hasta Independencia, pasajes de Florida I y transversales desde Rocafuerte hasta Juan Montalvo			
3	2.6	Calle Rocafuerte desde Bolívar y Eloy Alfaro, calle Ascázubi desde Amazonas hasta Bolívar con transversales			
4	2.5	Lado derecho de la Av. Natalia Jarrín desde Bolívar hasta Amazonas, calle Restauración y García Moreno con transversales desde Av. Natalia Jarrín hasta Ascázubi.			
5	2.3	Lado izquierdo de Av. Natalia Jarrín desde Bolívar hasta 24 de Mayo, Av. Clara Mesa hasta Bolívar, incluye transversales y Parque de la Madre, Av. Gonzalo León.			
6	0.9	Parque central 23 de julio (limpieza de canastillas, pasillos, áreas verdes), preti central.			
7	1.6	Calles Bolívar y Sucre con calles intermedias, calles Restauración y Morales desde Bolívar hasta Libertad.			
8	2.8	Calle Juan Montalvo y Terán desde Sucre hasta Córdoba Galarza con transversales desde Olmedo hasta Terán			
9	2.9	Calle Rocafuerte desde Sucre hasta Camal Municipal, calle Ascázubi desde Av. Córdoba Galarza hasta calderón incluye transversales			
10	1.5	Av. Natalia Jarrín y Ascázubi desde Calderón hasta Sucre, Calderón desde Ascázubi hasta Av. Natalia Jarrín con calles intermedias, incluye Mercado Diario.			
11	2.3	Calles Restauración y Morales desde Calderón hasta Av. Córdoba Galarza con transversales y Av. Córdoba Galarza desde Gran Colombia hasta Av. Natalia Jarrín.			
12	2.5	Victor Cartagena, Quiroga, Mejía y Humberto Fierro desde Chile hasta Bolívar			
13	3.3	Victor Cartagena, Quiroga, Mejía y Humberto Fierro desde Av. Córdoba Galarza hasta Chile, incluye transversales.			
14					
15					
Ing. Iván González F. JEFE DE RESIDUOS SÓLIDOS EMAPAAC-EP					



GOBIERNO AUTÓNOMO DESCENTRALIZADO INTERCULTURAL Y PLURINACIONAL DEL MUNICIPIO DE CAYAMBE				EMAPAAC EMPRESA PÚBLICA MUNICIPAL DE AGUA POTABLE, ALCANTARILLADO Y ASEO CAYAMBE																																																	
REPORTE DIARIO DE LIMPIEZA DE CALLES Y ESPACIOS PÚBLICOS DE LA CIUDAD DE CAYAMBE.																																																					
Nº EMAPAAC-EP-JRS-2024-RE		169		FECHA: 17/06/2024																																																	
TRABAJADOR BARRIDO	RUTA	CUMPLIMIENTO	OBSERVACIONES																																																		
Nepas Ramiro	1																																																				
Chicaiza Sebastián	2																																																				
Quishpe Karina	3																																																				
Quishpe Teresa	4																																																				
Cacuango Miguel	5																																																				
Tutillo Paul	6																																																				
Imbaquingo Manuel	7																																																				
Imbaquingo Hugo	8																																																				
Tutillo Segundo	9																																																				
Rafael Campués	10																																																				
Luis Quimbiulco	11																																																				
Andrimba Luis																																																					
Gabriel Ulcunago																																																					
Total Kilometros Barridos		25	11/13																																																		
<table border="1"> <thead> <tr> <th>RUTA</th> <th>Km</th> <th>DESCRIPCIÓN DE RUTAS</th> </tr> </thead> <tbody> <tr><td>1</td><td>2.9</td><td>Calle Olmedo desde 23 de Julio hasta Sucre, alrededor de escuela Rebeca Jarrín, calle Juan Montalvo desde Bolívar hasta Independencia y transversales</td></tr> <tr><td>2</td><td>2.7</td><td>Calle Terán desde Bolívar hasta Independencia, pasajes de Florida 1 y transversales desde Rocafuerte hasta Juan Montalvo</td></tr> <tr><td>3</td><td>2.6</td><td>Calle Rocafuerte desde Bolívar y Eloy Alfaro, calle Ascázubi desde Amazonas hasta Bolívar con transversales</td></tr> <tr><td>4</td><td>2.5</td><td>Lado derecho de la Av. Natalia Jarrín desde Bolívar hasta Amazonas, calle Restauración y García Moreno con transversales desde Av. Natalia Jarrín hasta Ascázubi</td></tr> <tr><td>5</td><td>2.3</td><td>Lado izquierdo de Av. Natalia Jarrín desde Bolívar hasta 24 de Mayo, Av. Clara Mesa hasta Bolívar, incluye transversales y Parque de la Madre, Av. Gonzalo León</td></tr> <tr><td>6</td><td>0.9</td><td>Parque central 23 de julio (limpieza de canastillas, pasillos, áreas verdes), pretil central</td></tr> <tr><td>7</td><td>1.6</td><td>Calles Bolívar y Sucre con calles intermedias, calles Restauración y Morales desde Bolívar hasta Libertad</td></tr> <tr><td>8</td><td>2.8</td><td>Calle Juan Montalvo y Terán desde Sucre hasta Córdoba Galarza con transversales desde Olmedo hasta Terán</td></tr> <tr><td>9</td><td>2.9</td><td>Calle Rocafuerte desde Sucre hasta Camal Municipal, calle Ascázubi desde Av. Córdoba Galarza hasta calderón incluye transversales</td></tr> <tr><td>10</td><td>1.5</td><td>Av. Natalia Jarrín y Ascázubi desde Calderón hasta Sucre, Calderón desde Ascázubi hasta Av. Natalia Jarrín con calles intermedias, incluye Mercado Diario</td></tr> <tr><td>11</td><td>2.3</td><td>Calles Restauración y Morales desde Calderón hasta Av. Córdoba Galarza con transversales y Av. Córdoba Galarza desde Gran Colombia hasta Av. Natalia Jarrín</td></tr> <tr><td>12</td><td>2.5</td><td>Victor Cartagena, Quiroga, Mejía y Humberto Fierro desde Chile hasta Bolívar</td></tr> <tr><td>13</td><td>3.3</td><td>Victor Cartagena, Quiroga, Mejía y Humberto Fierro desde Av. Córdoba Galarza hasta Chile, incluye transversales</td></tr> <tr><td>14</td><td></td><td></td></tr> <tr><td>15</td><td></td><td></td></tr> </tbody> </table>						RUTA	Km	DESCRIPCIÓN DE RUTAS	1	2.9	Calle Olmedo desde 23 de Julio hasta Sucre, alrededor de escuela Rebeca Jarrín, calle Juan Montalvo desde Bolívar hasta Independencia y transversales	2	2.7	Calle Terán desde Bolívar hasta Independencia, pasajes de Florida 1 y transversales desde Rocafuerte hasta Juan Montalvo	3	2.6	Calle Rocafuerte desde Bolívar y Eloy Alfaro, calle Ascázubi desde Amazonas hasta Bolívar con transversales	4	2.5	Lado derecho de la Av. Natalia Jarrín desde Bolívar hasta Amazonas, calle Restauración y García Moreno con transversales desde Av. Natalia Jarrín hasta Ascázubi	5	2.3	Lado izquierdo de Av. Natalia Jarrín desde Bolívar hasta 24 de Mayo, Av. Clara Mesa hasta Bolívar, incluye transversales y Parque de la Madre, Av. Gonzalo León	6	0.9	Parque central 23 de julio (limpieza de canastillas, pasillos, áreas verdes), pretil central	7	1.6	Calles Bolívar y Sucre con calles intermedias, calles Restauración y Morales desde Bolívar hasta Libertad	8	2.8	Calle Juan Montalvo y Terán desde Sucre hasta Córdoba Galarza con transversales desde Olmedo hasta Terán	9	2.9	Calle Rocafuerte desde Sucre hasta Camal Municipal, calle Ascázubi desde Av. Córdoba Galarza hasta calderón incluye transversales	10	1.5	Av. Natalia Jarrín y Ascázubi desde Calderón hasta Sucre, Calderón desde Ascázubi hasta Av. Natalia Jarrín con calles intermedias, incluye Mercado Diario	11	2.3	Calles Restauración y Morales desde Calderón hasta Av. Córdoba Galarza con transversales y Av. Córdoba Galarza desde Gran Colombia hasta Av. Natalia Jarrín	12	2.5	Victor Cartagena, Quiroga, Mejía y Humberto Fierro desde Chile hasta Bolívar	13	3.3	Victor Cartagena, Quiroga, Mejía y Humberto Fierro desde Av. Córdoba Galarza hasta Chile, incluye transversales	14			15		
RUTA	Km	DESCRIPCIÓN DE RUTAS																																																			
1	2.9	Calle Olmedo desde 23 de Julio hasta Sucre, alrededor de escuela Rebeca Jarrín, calle Juan Montalvo desde Bolívar hasta Independencia y transversales																																																			
2	2.7	Calle Terán desde Bolívar hasta Independencia, pasajes de Florida 1 y transversales desde Rocafuerte hasta Juan Montalvo																																																			
3	2.6	Calle Rocafuerte desde Bolívar y Eloy Alfaro, calle Ascázubi desde Amazonas hasta Bolívar con transversales																																																			
4	2.5	Lado derecho de la Av. Natalia Jarrín desde Bolívar hasta Amazonas, calle Restauración y García Moreno con transversales desde Av. Natalia Jarrín hasta Ascázubi																																																			
5	2.3	Lado izquierdo de Av. Natalia Jarrín desde Bolívar hasta 24 de Mayo, Av. Clara Mesa hasta Bolívar, incluye transversales y Parque de la Madre, Av. Gonzalo León																																																			
6	0.9	Parque central 23 de julio (limpieza de canastillas, pasillos, áreas verdes), pretil central																																																			
7	1.6	Calles Bolívar y Sucre con calles intermedias, calles Restauración y Morales desde Bolívar hasta Libertad																																																			
8	2.8	Calle Juan Montalvo y Terán desde Sucre hasta Córdoba Galarza con transversales desde Olmedo hasta Terán																																																			
9	2.9	Calle Rocafuerte desde Sucre hasta Camal Municipal, calle Ascázubi desde Av. Córdoba Galarza hasta calderón incluye transversales																																																			
10	1.5	Av. Natalia Jarrín y Ascázubi desde Calderón hasta Sucre, Calderón desde Ascázubi hasta Av. Natalia Jarrín con calles intermedias, incluye Mercado Diario																																																			
11	2.3	Calles Restauración y Morales desde Calderón hasta Av. Córdoba Galarza con transversales y Av. Córdoba Galarza desde Gran Colombia hasta Av. Natalia Jarrín																																																			
12	2.5	Victor Cartagena, Quiroga, Mejía y Humberto Fierro desde Chile hasta Bolívar																																																			
13	3.3	Victor Cartagena, Quiroga, Mejía y Humberto Fierro desde Av. Córdoba Galarza hasta Chile, incluye transversales																																																			
14																																																					
15																																																					
 Ing. Iván González F. JEFE DE RESIDUOS SÓLIDOS EMAPAAC-EP																																																					

GOBIERNO AUTÓNOMO DESCENTRALIZADO INTERCULTURAL Y PLURINACIONAL DEL MUNICIPIO DE CAYAMBE				EMAPAAC EMPRESA PÚBLICA MUNICIPAL DE AGUA POTABLE, ALCANTARILLADO Y ASEO CAYAMBE																																																	
REPORTE DIARIO DE LIMPIEZA DE CALLES Y ESPACIOS PÚBLICOS DE LA CIUDAD DE CAYAMBE.																																																					
Nº EMAPAAC-EP-JRS-2024-RE		170		FECHA: 18/06/2024																																																	
TRABAJADOR BARRIDO	RUTA	CUMPLIMIENTO	OBSERVACIONES																																																		
Nepas Ramiro	1																																																				
Chicaiza Sebastián	2																																																				
Quishpe Karina	3																																																				
Quishpe Teresa	4																																																				
Cacuango Miguel	5																																																				
Tutillo Paul	6																																																				
Imbaquingo Manuel	7																																																				
Imbaquingo Hugo	8																																																				
Tutillo Segundo	9																																																				
Rafael Campués	10																																																				
Luis Quimbiulco	11																																																				
Andrimba Luis	12																																																				
Gabriel Ulcunago	13																																																				
Total Kilometros Barridos		30.8	13/13																																																		
<table border="1"> <thead> <tr> <th>RUTA</th> <th>Km</th> <th>DESCRIPCIÓN DE RUTAS</th> </tr> </thead> <tbody> <tr><td>1</td><td>2.9</td><td>Calle Olmedo desde 23 de Julio hasta Sucre, alrededor de escuela Rebeca Jarrín, calle Juan Montalvo desde Bolívar hasta Independencia y transversales</td></tr> <tr><td>2</td><td>2.7</td><td>Calle Terán desde Bolívar hasta Independencia, pasajes de Florida 1 y transversales desde Rocafuerte hasta Juan Montalvo</td></tr> <tr><td>3</td><td>2.6</td><td>Calle Rocafuerte desde Bolívar y Eloy Alfaro, calle Ascázubi desde Amazonas hasta Bolívar con transversales</td></tr> <tr><td>4</td><td>2.5</td><td>Lado derecho de la Av. Natalia Jarrín desde Bolívar hasta Amazonas, calle Restauración y García Moreno con transversales desde Av. Natalia Jarrín hasta Ascázubi</td></tr> <tr><td>5</td><td>2.3</td><td>Lado izquierdo de Av. Natalia Jarrín desde Bolívar hasta 24 de Mayo, Av. Clara Mesa hasta Bolívar, incluye transversales y Parque de la Madre, Av. Gonzalo León</td></tr> <tr><td>6</td><td>0.9</td><td>Parque central 23 de julio (limpieza de canastillas, pasillos, áreas verdes), pretil central</td></tr> <tr><td>7</td><td>1.6</td><td>Calles Bolívar y Sucre con calles intermedias, calles Restauración y Morales desde Bolívar hasta Libertad</td></tr> <tr><td>8</td><td>2.8</td><td>Calle Juan Montalvo y Terán desde Sucre hasta Córdoba Galarza con transversales desde Olmedo hasta Terán</td></tr> <tr><td>9</td><td>2.9</td><td>Calle Rocafuerte desde Sucre hasta Camal Municipal, calle Ascázubi desde Av. Córdoba Galarza hasta calderón incluye transversales</td></tr> <tr><td>10</td><td>1.5</td><td>Av. Natalia Jarrín y Ascázubi desde Calderón hasta Sucre, Calderón desde Ascázubi hasta Av. Natalia Jarrín con calles intermedias, incluye Mercado Diario</td></tr> <tr><td>11</td><td>2.3</td><td>Calles Restauración y Morales desde Calderón hasta Av. Córdoba Galarza con transversales y Av. Córdoba Galarza desde Gran Colombia hasta Av. Natalia Jarrín</td></tr> <tr><td>12</td><td>2.5</td><td>Victor Cartagena, Quiroga, Mejía y Humberto Fierro desde Chile hasta Bolívar</td></tr> <tr><td>13</td><td>3.3</td><td>Victor Cartagena, Quiroga, Mejía y Humberto Fierro desde Av. Córdoba Galarza hasta Chile, incluye transversales</td></tr> <tr><td>14</td><td></td><td></td></tr> <tr><td>15</td><td></td><td></td></tr> </tbody> </table>						RUTA	Km	DESCRIPCIÓN DE RUTAS	1	2.9	Calle Olmedo desde 23 de Julio hasta Sucre, alrededor de escuela Rebeca Jarrín, calle Juan Montalvo desde Bolívar hasta Independencia y transversales	2	2.7	Calle Terán desde Bolívar hasta Independencia, pasajes de Florida 1 y transversales desde Rocafuerte hasta Juan Montalvo	3	2.6	Calle Rocafuerte desde Bolívar y Eloy Alfaro, calle Ascázubi desde Amazonas hasta Bolívar con transversales	4	2.5	Lado derecho de la Av. Natalia Jarrín desde Bolívar hasta Amazonas, calle Restauración y García Moreno con transversales desde Av. Natalia Jarrín hasta Ascázubi	5	2.3	Lado izquierdo de Av. Natalia Jarrín desde Bolívar hasta 24 de Mayo, Av. Clara Mesa hasta Bolívar, incluye transversales y Parque de la Madre, Av. Gonzalo León	6	0.9	Parque central 23 de julio (limpieza de canastillas, pasillos, áreas verdes), pretil central	7	1.6	Calles Bolívar y Sucre con calles intermedias, calles Restauración y Morales desde Bolívar hasta Libertad	8	2.8	Calle Juan Montalvo y Terán desde Sucre hasta Córdoba Galarza con transversales desde Olmedo hasta Terán	9	2.9	Calle Rocafuerte desde Sucre hasta Camal Municipal, calle Ascázubi desde Av. Córdoba Galarza hasta calderón incluye transversales	10	1.5	Av. Natalia Jarrín y Ascázubi desde Calderón hasta Sucre, Calderón desde Ascázubi hasta Av. Natalia Jarrín con calles intermedias, incluye Mercado Diario	11	2.3	Calles Restauración y Morales desde Calderón hasta Av. Córdoba Galarza con transversales y Av. Córdoba Galarza desde Gran Colombia hasta Av. Natalia Jarrín	12	2.5	Victor Cartagena, Quiroga, Mejía y Humberto Fierro desde Chile hasta Bolívar	13	3.3	Victor Cartagena, Quiroga, Mejía y Humberto Fierro desde Av. Córdoba Galarza hasta Chile, incluye transversales	14			15		
RUTA	Km	DESCRIPCIÓN DE RUTAS																																																			
1	2.9	Calle Olmedo desde 23 de Julio hasta Sucre, alrededor de escuela Rebeca Jarrín, calle Juan Montalvo desde Bolívar hasta Independencia y transversales																																																			
2	2.7	Calle Terán desde Bolívar hasta Independencia, pasajes de Florida 1 y transversales desde Rocafuerte hasta Juan Montalvo																																																			
3	2.6	Calle Rocafuerte desde Bolívar y Eloy Alfaro, calle Ascázubi desde Amazonas hasta Bolívar con transversales																																																			
4	2.5	Lado derecho de la Av. Natalia Jarrín desde Bolívar hasta Amazonas, calle Restauración y García Moreno con transversales desde Av. Natalia Jarrín hasta Ascázubi																																																			
5	2.3	Lado izquierdo de Av. Natalia Jarrín desde Bolívar hasta 24 de Mayo, Av. Clara Mesa hasta Bolívar, incluye transversales y Parque de la Madre, Av. Gonzalo León																																																			
6	0.9	Parque central 23 de julio (limpieza de canastillas, pasillos, áreas verdes), pretil central																																																			
7	1.6	Calles Bolívar y Sucre con calles intermedias, calles Restauración y Morales desde Bolívar hasta Libertad																																																			
8	2.8	Calle Juan Montalvo y Terán desde Sucre hasta Córdoba Galarza con transversales desde Olmedo hasta Terán																																																			
9	2.9	Calle Rocafuerte desde Sucre hasta Camal Municipal, calle Ascázubi desde Av. Córdoba Galarza hasta calderón incluye transversales																																																			
10	1.5	Av. Natalia Jarrín y Ascázubi desde Calderón hasta Sucre, Calderón desde Ascázubi hasta Av. Natalia Jarrín con calles intermedias, incluye Mercado Diario																																																			
11	2.3	Calles Restauración y Morales desde Calderón hasta Av. Córdoba Galarza con transversales y Av. Córdoba Galarza desde Gran Colombia hasta Av. Natalia Jarrín																																																			
12	2.5	Victor Cartagena, Quiroga, Mejía y Humberto Fierro desde Chile hasta Bolívar																																																			
13	3.3	Victor Cartagena, Quiroga, Mejía y Humberto Fierro desde Av. Córdoba Galarza hasta Chile, incluye transversales																																																			
14																																																					
15																																																					
 Ing. Iván González F. JEFE DE RESIDUOS SÓLIDOS EMAPAAC-EP																																																					



GOBIERNO AUTÓNOMO DESCENTRALIZADO INTERCULTURAL Y PLURINACIONAL DEL MUNICIPIO DE CAYAMBE				EMAPAAC Empresa Pública Municipal de Agua Potable, Alcantarillado y Aseo Cayambe	
REPORTE DIARIO DE LIMPIEZA DE CALLES Y ESPACIOS PÚBLICOS DE LA CIUDAD DE CAYAMBE.					
Nº EMAPAAC-EP-JRS-2024-RE		FECHA:			
TRABAJADOR BARRIDO	RUTA	CUMPLIMIENTO	OBSERVACIONES		
Nepas Ramiro	1				
Chicaiza Sebastián	2				
Quishpe Karina	3				
Quishpe Teresa	4				
Cacuango Miguel	5				
Tutillo Paul	6				
Imbaquingo Manuel	7				
Imbaquingo Hugo	8				
Tutillo Segundo	9				
Rafael Campués	10				
Luis Quimbulo	11				
Andrimba Luis	12				
Gabriel Ulcunago	13				
Germán Falcón					
Segundo Jaramba					
Total Kilometros Barridos		30.8	13/13		
RUTA	Km	DESCRIPCIÓN DE RUTAS			
1	2.9	Calle Olmedo desde 23 de Julio hasta Sucre, alrededor de escuela Rebeca Jarrin, calle Juan Montalvo desde Bolívar hasta Independencia y transversales			
2	2.7	Calle Terán desde Bolívar hasta Independencia, pasajes de Florida I y transversales desde Rocafuerte hasta Juan Montalvo			
3	2.6	Calle Rocafuerte desde Bolívar y Eloy Alfaro, calle Ascázubi desde Amazonas hasta Bolívar con transversales			
4	2.5	Lado derecho de la Av. Natalia Jarrin desde Bolívar hasta Amazonas, calle Restauración y García Moreno con transversales desde Av. Natalia Jarrin hasta Ascázubi.			
5	2.3	Lado izquierdo de Av. Natalia Jarrin desde Bolívar hasta 24 de Mayo, Av. Clara Mesa hasta Bolívar, incluye transversales y Parque de la Madre, Av. Gonzalo León.			
6	0.9	Parque central 23 de julio (limpieza de canastillas, pasillos, áreas verdes), pretil central.			
7	1.6	Calles Bolívar y Sucre con calles intermedias, calles Restauración y Morales desde Bolívar hasta Libertad			
8	2.8	Calle Juan Montalvo y Terán desde Sucre hasta Córdoba Galarza con transversales desde Olmedo hasta Terán			
9	2.9	Calle Rocafuerte desde Sucre hasta Camal Municipal, calle Ascázubi desde Av. Córdoba Galarza hasta calderón incluye transversales			
10	1.5	Av. Natalia Jarrin y Ascázubi desde Calderón hasta Sucre, Calderón desde Ascázubi hasta Av. Natalia Jarrin con calles intermedias, incluye Mercado Diario.			
11	2.3	Calles Restauración y Morales desde Calderón hasta Av. Córdoba Galarza con transversales y Av. Córdoba Galarza desde Gran Colombia hasta Av. Natalia Jarrin.			
12	2.5	Victor Cartagena, Quiroga, Mejía y Humberto Fierro desde Chile hasta Bolívar			
13	3.3	Victor Cartagena, Quiroga, Mejía y Humberto Fierro desde Av. Córdoba Galarza hasta Chile, incluye transversales.			
14					
15					

Ing. Iván González F.
JEFE DE RESIDUOS SÓLIDOS
EMAPAAC-EP

GOBIERNO AUTÓNOMO DESCENTRALIZADO INTERCULTURAL Y PLURINACIONAL DEL MUNICIPIO DE CAYAMBE				EMAPAAC Empresa Pública Municipal de Agua Potable, Alcantarillado y Aseo Cayambe	
REPORTE DIARIO DE LIMPIEZA DE CALLES Y ESPACIOS PÚBLICOS DE LA CIUDAD DE CAYAMBE.					
Nº EMAPAAC-EP-JRS-2024-RE		FECHA:			
TRABAJADOR BARRIDO	RUTA	CUMPLIMIENTO	OBSERVACIONES		
Nepas Ramiro	1				
Chicaiza Sebastián	2				
Quishpe Karina	3				
Quishpe Teresa	4				
Cacuango Miguel	5				
Tutillo Paul	6				
Imbaquingo Manuel	7				
Imbaquingo Hugo	8				
Tutillo Segundo	9				
Rafael Campués	10				
Luis Quimbulo	11				
Andrimba Luis	12				
Gabriel Ulcunago	13				
Imbaquingo Luis					
Gerardo Segundo					
Germán Falcón					
Total Kilometros Barridos		27.5	12/13		
RUTA	Km	DESCRIPCIÓN DE RUTAS			
1	2.9	Calle Olmedo desde 23 de Julio hasta Sucre, alrededor de escuela Rebeca Jarrin, calle Juan Montalvo desde Bolívar hasta Independencia y transversales			
2	2.7	Calle Terán desde Bolívar hasta Independencia, pasajes de Florida I y transversales desde Rocafuerte hasta Juan Montalvo			
3	2.6	Calle Rocafuerte desde Bolívar y Eloy Alfaro, calle Ascázubi desde Amazonas hasta Bolívar con transversales			
4	2.5	Lado derecho de la Av. Natalia Jarrin desde Bolívar hasta Amazonas, calle Restauración y García Moreno con transversales desde Av. Natalia Jarrin hasta Ascázubi.			
5	2.3	Lado izquierdo de Av. Natalia Jarrin desde Bolívar hasta 24 de Mayo, Av. Clara Mesa hasta Bolívar, incluye transversales y Parque de la Madre, Av. Gonzalo León.			
6	0.9	Parque central 23 de julio (limpieza de canastillas, pasillos, áreas verdes), pretil central.			
7	1.6	Calles Bolívar y Sucre con calles intermedias, calles Restauración y Morales desde Bolívar hasta Libertad			
8	2.8	Calle Juan Montalvo y Terán desde Sucre hasta Córdoba Galarza con transversales desde Olmedo hasta Terán			
9	2.9	Calle Rocafuerte desde Sucre hasta Camal Municipal, calle Ascázubi desde Av. Córdoba Galarza hasta calderón incluye transversales			
10	1.5	Av. Natalia Jarrin y Ascázubi desde Calderón hasta Sucre, Calderón desde Ascázubi hasta Av. Natalia Jarrin con calles intermedias, incluye Mercado Diario.			
11	2.3	Calles Restauración y Morales desde Calderón hasta Av. Córdoba Galarza con transversales y Av. Córdoba Galarza desde Gran Colombia hasta Av. Natalia Jarrin.			
12	2.5	Victor Cartagena, Quiroga, Mejía y Humberto Fierro desde Chile hasta Bolívar			
13	3.3	Victor Cartagena, Quiroga, Mejía y Humberto Fierro desde Av. Córdoba Galarza hasta Chile, incluye transversales.			
14					
15					


Ing. Iván González F.
JEFE DE RESIDUOS SÓLIDOS
EMAPAAC-EP




GOBIERNO AUTÓNOMO DESCENTRALIZADO INTERCULTURAL Y PLURINACIONAL DEL MUNICIPIO DE CAYAMBE				EMAPAAC Empresa Pública Municipal de Agua Potable, Alcantarillado y Aseo Cayambe	
REPORTE DIARIO DE LIMPIEZA DE CALLES Y ESPACIOS PÚBLICOS DE LA CIUDAD DE CAYAMBE.					
Nº EMAPAAC-EP-JRS-2024-RE		FECHA:			
TRABAJADOR BARRIDO	RUTA	CUMPLIMIENTO	OBSERVACIONES		
Nepas Ramiro	1				
Chicaiza Sebastián	2				
Quishpe Karina	3				
Quishpe Teresa	4				
Cacuango Miguel	5				
Tutillo Paul	6				
Imbaquingo Manuel	7				
Imbaquingo Hugo	8				
Tutillo Segundo	9				
Rafael Campués	10				
Luis Quimbiulco	11				
Andrimba Luis	12				
Gabriel Ulcunago	13				
<i>Quimbiulco José</i>	<i>14</i>				
<i>Gonzalo González</i>	<i>15</i>				
<i>Gonzalo Ulcunago</i>	<i>16</i>				
Total Kilometros Barridos	30.8	13/13			
DESCRIPCIÓN DE RUTAS					
1	2.9	Calle Olmedo desde 23 de Julio hasta Sucre, alrededor de escuela Rebeca Jarrín, calle Juan Montalvo desde Bolívar hasta Independencia y transversales			
2	2.7	Calle Terán desde Bolívar hasta Independencia, pasajes de Florida 1 y transversales desde Rocafuerte hasta Juan Montalvo			
3	2.6	Calle Rocafuerte desde Bolívar y Eloy Alfaro, calle Ascázubi desde Amazonas hasta Bolívar con transversales			
4	2.5	Lado derecho de la Av. Natalia Jarrín desde Bolívar hasta Amazonas, calle Restauración y García Moreno con transversales desde Av. Natalia Jarrín hasta Ascázubi.			
5	2.3	Lado izquierdo de Av. Natalia Jarrín desde Bolívar hasta 24 de Mayo, Av. Clara Mesa hasta Bolívar, incluye transversales y Parque de la Madre, Av. Gonzalo León.			
6	0.9	Parque central 23 de julio (limpieza de canastillas, pasillos, áreas verdes), pretil central.			
7	1.6	Calles Bolívar y Sucre con calles intermedias, calles Restauración y Morales desde Bolívar hasta Libertad.			
8	2.8	Calle Juan Montalvo y Terán desde Sucre hasta Córdoba Galarza con transversales desde Olmedo hasta Terán			
9	2.9	Calle Rocafuerte desde Sucre hasta Camal Municipal, calle Ascázubi desde Av. Córdoba Galarza hasta calderón incluye transversales			
10	1.5	Av. Natalia Jarrín y Ascázubi desde Calderón hasta Sucre, Calderón desde Ascázubi hasta Av. Natalia Jarrín con calles intermedias, incluye Mercado Diario.			
11	2.3	Calles Restauración y Morales desde Calderón hasta Av. Córdoba Galarza con transversales y Av. Córdoba Galarza desde Gran Colombia hasta Av. Natalia Jarrín.			
12	2.5	Victor Cartagena, Quiroga, Mejía y Humberto Fierro desde Chile hasta Bolívar.			
13	3.3	Victor Cartagena, Quiroga, Mejía y Humberto Fierro desde Av. Córdoba Galarza hasta Chile, incluye transversales.			
14					
15					
Ing. Iván González F. JEFE DE RESIDUOS SÓLIDOS EMAPAAC-EP					


GOBIERNO AUTÓNOMO DESCENTRALIZADO INTERCULTURAL Y PLURINACIONAL DEL MUNICIPIO DE CAYAMBE				EMAPAAC Empresa Pública Municipal de Agua Potable, Alcantarillado y Aseo Cayambe	
REPORTE DIARIO DE LIMPIEZA DE CALLES Y ESPACIOS PÚBLICOS DE LA CIUDAD DE CAYAMBE.					
Nº EMAPAAC-EP-JRS-2024-RE		FECHA:			
TRABAJADOR BARRIDO	RUTA	CUMPLIMIENTO	OBSERVACIONES		
Nepas Ramiro	1				
Chicaiza Sebastián	2				
Quishpe Karina	3				
Quishpe Teresa	4				
Cacuango Miguel	5				
Tutillo Paul	6				
Imbaquingo Manuel	7				
Imbaquingo Hugo	8				
Tutillo Segundo	9				
Rafael Campués	10				
Luis Quimbiulco	11				
Andrimba Luis	12				
Gabriel Ulcunago	13				
Total Kilometros Barridos	15.5	7/7			
DESCRIPCIÓN DE RUTAS					
1	2.9	Calle Olmedo desde 23 de Julio hasta Sucre, alrededor de escuela Rebeca Jarrín, calle Juan Montalvo desde Bolívar hasta Independencia y transversales			
2	2.7	Calle Terán desde Bolívar hasta Independencia, pasajes de Florida 1 y transversales desde Rocafuerte hasta Juan Montalvo			
3	2.6	Calle Rocafuerte desde Bolívar y Eloy Alfaro, calle Ascázubi desde Amazonas hasta Bolívar con transversales			
4	2.5	Lado derecho de la Av. Natalia Jarrín desde Bolívar hasta Amazonas, calle Restauración y García Moreno con transversales desde Av. Natalia Jarrín hasta Ascázubi.			
5	2.3	Lado izquierdo de Av. Natalia Jarrín desde Bolívar hasta 24 de Mayo, Av. Clara Mesa hasta Bolívar, incluye transversales y Parque de la Madre, Av. Gonzalo León.			
6	0.9	Parque central 23 de julio (limpieza de canastillas, pasillos, áreas verdes), pretil central.			
7	1.6	Calles Bolívar y Sucre con calles intermedias, calles Restauración y Morales desde Bolívar hasta Libertad.			
8	2.8	Calle Juan Montalvo y Terán desde Sucre hasta Córdoba Galarza con transversales desde Olmedo hasta Terán			
9	2.9	Calle Rocafuerte desde Sucre hasta Camal Municipal, calle Ascázubi desde Av. Córdoba Galarza hasta calderón incluye transversales			
10	1.5	Av. Natalia Jarrín y Ascázubi desde Calderón hasta Sucre, Calderón desde Ascázubi hasta Av. Natalia Jarrín con calles intermedias, incluye Mercado Diario.			
11	2.3	Calles Restauración y Morales desde Calderón hasta Av. Córdoba Galarza con transversales y Av. Córdoba Galarza desde Gran Colombia hasta Av. Natalia Jarrín.			
12	2.5	Victor Cartagena, Quiroga, Mejía y Humberto Fierro desde Chile hasta Bolívar.			
13	3.3	Victor Cartagena, Quiroga, Mejía y Humberto Fierro desde Av. Córdoba Galarza hasta Chile, incluye transversales.			
14					
15					
Ing. Iván González F. JEFE DE RESIDUOS SÓLIDOS EMAPAAC-EP					



GOBIERNO AUTÓNOMO DESCENTRALIZADO INTERCULTURAL Y PLURINACIONAL DEL MUNICIPIO DE CAYAMBE				EMAPAAC Empresa Pública Municipal de Agua Potable, Alcantarillado y Aseo Cayambe	
REPORTE DIARIO DE LIMPIEZA DE CALLES Y ESPACIOS PÚBLICOS DE LA CIUDAD DE CAYAMBE.					
Nº EMAPAAC-EP-JRS-2024-RE		175		FECHA: 23/06/2024	
TRABAJADOR BARRIDO	RUTA	CUMPLIMIENTO	OBSERVACIONES		
Nepas Ramiro					
Chicaiza Sebastián	1				
Quishpe Karina	2				
Quishpe Teresa	3				
Cacuango Miguel	4				
Tuttilo Paul	5				
Imbaquingo Manuel	6				
Imbaquingo Hugo	7				
Tuttilo Segundo	8				
Rafael Campués	9				
Luis Quimbiulco	10				
Andrimba Luis	11				
Gabriel Ulcunago	12				
Esteban Cárdenas	13				
William León	14				
Amuel Pacheco	15				
Total Kilometros Barridos	21.2	9/10			
RUTA	Km	DESCRIPCIÓN DE RUTAS			
1	2.9	Calle Olmedo desde 23 de Julio hasta Sucre, alrededor de escuela Rebeca Jarrín, calle Juan Montalvo desde Bolívar hasta Independencia y transversales			
2	2.7	Calle Terán desde Bolívar hasta Independencia, pasajes de Florida I y transversales desde Rocafuerte hasta Juan Montalvo			
3	2.6	Calle Rocafuerte desde Bolívar y Eloy Alfaro, calle Ascázubi desde Amazonas hasta Bolívar con transversales			
4	2.5	Lado derecho de la Av. Natalia Jarrín desde Bolívar hasta Amazonas, calle Restauración y García Moreno con transversales desde Av. Natalia Jarrín hasta Ascázubi.			
5	2.3	Lado izquierdo de Av. Natalia Jarrín desde Bolívar hasta 24 de Mayo, Av. Clara Mesa hasta Bolívar, incluye transversales y Parque de la Madre, Av. Gonzalo León.			
6	0.9	Parque central 23 de julio (limpieza de canastillas, pasillos, áreas verdes), pretil central.			
7	1.6	Calles Bolívar y Sucre con calles intermedias, calles Restauración y Morales desde Bolívar hasta Libertad			
8	2.8	Calle Juan Montalvo y Terán desde Sucre hasta Córdoba Galarza con transversales desde Olmedo hasta Terán			
9	2.9	Calle Rocafuerte desde Sucre hasta Camal Municipal, calle Ascázubi desde Av. Córdoba Galarza hasta calderón incluye transversales			
10	1.5	Av. Natalia Jarrín y Ascázubi desde Calderón hasta Sucre, Calderón desde Ascázubi hasta Av. Natalia Jarrín con calles intermedias, incluye Mercado Diario.			
11	2.3	Calles Restauración y Morales desde Calderón hasta Av. Córdoba Galarza con transversales y Av. Córdoba Galarza desde Gran Colombia hasta Av. Natalia Jarrín			
12	2.5	Victor Cartagena, Quiroga, Mejía y Humberto Fierro desde Chile hasta Bolívar.			
13	3.3	Victor Cartagena, Quiroga, Mejía y Humberto Fierro desde Av. Córdoba Galarza hasta Chile, incluye transversales.			
14					
15					
 Ing. Juan González F. JEFE DE RESIDUOS SÓLIDOS EMAPAAC-EP					

GOBIERNO AUTÓNOMO DESCENTRALIZADO INTERCULTURAL Y PLURINACIONAL DEL MUNICIPIO DE CAYAMBE				EMAPAAC Empresa Pública Municipal de Agua Potable, Alcantarillado y Aseo Cayambe	
REPORTE DIARIO DE LIMPIEZA DE CALLES Y ESPACIOS PÚBLICOS DE LA CIUDAD DE CAYAMBE.					
Nº EMAPAAC-EP-JRS-2024-RE		176		FECHA: 24/06/2024	
TRABAJADOR BARRIDO	RUTA	CUMPLIMIENTO	OBSERVACIONES		
Nepas Ramiro	1				
Chicaiza Sebastián	2				
Quishpe Karina	3				
Quishpe Teresa	4				
Cacuango Miguel	5				
Tuttilo Paul	6				
Imbaquingo Manuel	7				
Imbaquingo Hugo	8				
Tuttilo Segundo	9				
Rafael Campués	10				
Luis Quimbiulco	11				
Andrimba Luis	12				
Gabriel Ulcunago	13				
Total Kilometros Barridos	27.5	12/13			
RUTA	Km	DESCRIPCIÓN DE RUTAS			
1	2.9	Calle Olmedo desde 23 de Julio hasta Sucre, alrededor de escuela Rebeca Jarrín, calle Juan Montalvo desde Bolívar hasta Independencia y transversales			
2	2.7	Calle Terán desde Bolívar hasta Independencia, pasajes de Florida I y transversales desde Rocafuerte hasta Juan Montalvo			
3	2.6	Calle Rocafuerte desde Bolívar y Eloy Alfaro, calle Ascázubi desde Amazonas hasta Bolívar con transversales			
4	2.5	Lado derecho de la Av. Natalia Jarrín desde Bolívar hasta Amazonas, calle Restauración y García Moreno con transversales desde Av. Natalia Jarrín hasta Ascázubi.			
5	2.3	Lado izquierdo de Av. Natalia Jarrín desde Bolívar hasta 24 de Mayo, Av. Clara Mesa hasta Bolívar, incluye transversales y Parque de la Madre, Av. Gonzalo León.			
6	0.9	Parque central 23 de julio (limpieza de canastillas, pasillos, áreas verdes), pretil central.			
7	1.6	Calles Bolívar y Sucre con calles intermedias, calles Restauración y Morales desde Bolívar hasta Libertad			
8	2.8	Calle Juan Montalvo y Terán desde Sucre hasta Córdoba Galarza con transversales desde Olmedo hasta Terán			
9	2.9	Calle Rocafuerte desde Sucre hasta Camal Municipal, calle Ascázubi desde Av. Córdoba Galarza hasta calderón incluye transversales			
10	1.5	Av. Natalia Jarrín y Ascázubi desde Calderón hasta Sucre, Calderón desde Ascázubi hasta Av. Natalia Jarrín con calles intermedias, incluye Mercado Diario.			
11	2.3	Calles Restauración y Morales desde Calderón hasta Av. Córdoba Galarza con transversales y Av. Córdoba Galarza desde Gran Colombia hasta Av. Natalia Jarrín			
12	2.5	Victor Cartagena, Quiroga, Mejía y Humberto Fierro desde Chile hasta Bolívar.			
13	3.3	Victor Cartagena, Quiroga, Mejía y Humberto Fierro desde Av. Córdoba Galarza hasta Chile, incluye transversales.			
14					
15					
 Ing. Juan González F. JEFE DE RESIDUOS SÓLIDOS EMAPAAC-EP					





CAYAMBE

GOBIERNO AUTÓNOMO DESCENTRALIZADO
INTERMUNICIPAL Y PLURIMUNICIPAL
DEL MUNICIPIO DE CAYAMBE




EMAPAAC
Entidad Municipal de
Atención y Promoción Ambiental

REPORTE DIARIO DE LIMPIEZA DE CALLES Y ESPACIOS PÚBLICOS DE LA CIUDAD DE CAYAMBE.

N° EMAPAAC-EP-JRS-2024-RE	FECHA:		
188	26/06/2024		
TRABAJADOR BARRIDO	RUTA	CUMPLIMIENTO	OBSERVACIONES
Nepas Ramiro	1		
Chicaiza Sebastián	1		
Quishpe Karina	2		
Quishpe Teresa	2		
Cacuango Miguel	3		
Tutillo Paul	4		
Imbaquingo Manuel	5		
Imbaquingo Hugo	6		
Tutillo Segundo	8		
Rafael Campués	9		
Luis Quimbiulo	10		
Andrimba Luis	11		
Gabriel Uluango	12		
Quimbiulo José	13		
Gonzalo Alvarado	13		
Gonzalo Alvarado	13		
Total Kilometros Barridos	30.8	13/13	

RUTA	Km	DESCRIPCION DE RUTAS
1	2.9	Calle Olmedo desde 23 de Julio hasta Sucre, alrededor de escuela Rebeca Jarrin, calle Juan Montalvo desde Bolívar hasta Independencia y transversales
2	2.7	Calle Terán desde Bolívar hasta Independencia, pasajes de Florida 1 y transversales desde Rocafuerte hasta Juan Montalvo
3	2.6	Calle Rocafuerte desde Bolívar y Eloy Alfaro, calle Ascázubi desde Amazonas hasta Bolívar con transversales
4	2.5	Lado derecho de la Av. Natalia Jarrin desde Bolívar hasta Amazonas, calle Restauración y García Moreno con transversales desde Av. Natalia Jarrin hasta Ascázubi
5	2.3	Lado izquierdo de Av. Natalia Jarrin desde Bolívar hasta 24 de Mayo, Av. Clara Mesa hasta Bolívar, incluye transversales y Parque de la Madre, Av. Gonzalo León
6	0.9	Parque central 23 de julio (limpieza de canastillas, pasillos, áreas verdes), pretil central
7	1.6	Calles Bolívar y Sucre con calles intermedias, calles Restauración y Morales desde Bolívar hasta Libertad
8	2.8	Calle Juan Montalvo y Terán desde Sucre hasta Córdoba Galarza con transversales desde Olmedo hasta Terán
9	2.9	Calle Rocafuerte desde Sucre hasta Camal Municipal, calle Ascázubi desde Av. Córdoba Galarza hasta calderón incluye transversales
10	1.5	Av. Natalia Jarrin y Ascázubi desde Calderón hasta Sucre, Calderón desde Ascázubi hasta Av. Natalia Jarrin con calles intermedias, incluye Mercado Diario
11	2.3	Calles Restauración y Morales desde Calderón hasta Av. Córdoba Galarza con transversales y Av. Córdoba Galarza desde Gran Colombia hasta Av. Natalia Jarrin
12	2.5	Victor Cartagena, Quiroga, Mejía y Humberto Fierro desde Chile hasta Bolívar
13	3.3	Victor Cartagena, Quiroga, Mejía y Humberto Fierro desde Av. Córdoba Galarza hasta Chile, incluye transversales
14		
15		



Ing. Yan González F.
JEFE DE RESIDUOS SÓLIDOS
EMAPAAC-EP



GOBIERNO AUTÓNOMO DESCENTRALIZADO INTERCULTURAL Y PLURINACIONAL DEL MUNICIPIO DE CAYAMBE				EMAPAAC Empresa Pública Municipal de Agua Potable, Alcantarillado y Aseo Cayambe	
REPORTE DIARIO DE LIMPIEZA DE CALLES Y ESPACIOS PÚBLICOS DE LA CIUDAD DE CAYAMBE.					
N° EMAPAAC-EP-JRS-2024-RE		FECHA:			
TRABAJADOR BARRIDO	RUTA	CUMPLIMIENTO	OBSERVACIONES		
Nepas Ramiro	1				
Chicaiza Sebastián	2				
Quishpe Karina	3				
Quishpe Teresa	4				
Cacuango Miguel	5				
Tutillo Paul	6				
Imbaquingo Manuel	7				
Imbaquingo Hugo	8				
Tutillo Segundo	9				
Rafael Campués	10				
Luis Quimbulco	11				
Andrimba Luis	12				
Gabriel Ulcunago	13				
Daniel Cerón	14				
Andrés Cerón	15				
Andrés Cerón	16				
Andrés Cerón	17				
Andrés Cerón	18				
Andrés Cerón	19				
Andrés Cerón	20				
Andrés Cerón	21				
Andrés Cerón	22				
Andrés Cerón	23				
Andrés Cerón	24				
Andrés Cerón	25				
Andrés Cerón	26				
Andrés Cerón	27				
Andrés Cerón	28				
Andrés Cerón	29				
Andrés Cerón	30				
Andrés Cerón	31				
Andrés Cerón	32				
Andrés Cerón	33				
Andrés Cerón	34				
Andrés Cerón	35				
Andrés Cerón	36				
Andrés Cerón	37				
Andrés Cerón	38				
Andrés Cerón	39				
Andrés Cerón	40				
Andrés Cerón	41				
Andrés Cerón	42				
Andrés Cerón	43				
Andrés Cerón	44				
Andrés Cerón	45				
Andrés Cerón	46				
Andrés Cerón	47				
Andrés Cerón	48				
Andrés Cerón	49				
Andrés Cerón	50				
Andrés Cerón	51				
Andrés Cerón	52				
Andrés Cerón	53				
Andrés Cerón	54				
Andrés Cerón	55				
Andrés Cerón	56				
Andrés Cerón	57				
Andrés Cerón	58				
Andrés Cerón	59				
Andrés Cerón	60				
Andrés Cerón	61				
Andrés Cerón	62				
Andrés Cerón	63				
Andrés Cerón	64				
Andrés Cerón	65				
Andrés Cerón	66				
Andrés Cerón	67				
Andrés Cerón	68				
Andrés Cerón	69				
Andrés Cerón	70				
Andrés Cerón	71				
Andrés Cerón	72				
Andrés Cerón	73				
Andrés Cerón	74				
Andrés Cerón	75				
Andrés Cerón	76				
Andrés Cerón	77				
Andrés Cerón	78				
Andrés Cerón	79				
Andrés Cerón	80				
Andrés Cerón	81				
Andrés Cerón	82				
Andrés Cerón	83				
Andrés Cerón	84				
Andrés Cerón	85				
Andrés Cerón	86				
Andrés Cerón	87				
Andrés Cerón	88				
Andrés Cerón	89				
Andrés Cerón	90				
Andrés Cerón	91				
Andrés Cerón	92				
Andrés Cerón	93				
Andrés Cerón	94				
Andrés Cerón	95				
Andrés Cerón	96				
Andrés Cerón	97				
Andrés Cerón	98				
Andrés Cerón	99				
Andrés Cerón	100				
Andrés Cerón	101				
Andrés Cerón	102				
Andrés Cerón	103				
Andrés Cerón	104				
Andrés Cerón	105				
Andrés Cerón	106				
Andrés Cerón	107				
Andrés Cerón	108				
Andrés Cerón	109				
Andrés Cerón	110				
Andrés Cerón	111				
Andrés Cerón	112				
Andrés Cerón	113				
Andrés Cerón	114				
Andrés Cerón	115				
Andrés Cerón	116				
Andrés Cerón	117				
Andrés Cerón	118				
Andrés Cerón	119				
Andrés Cerón	120				
Andrés Cerón	121				
Andrés Cerón	122				
Andrés Cerón	123				
Andrés Cerón	124				
Andrés Cerón	125				
Andrés Cerón	126				
Andrés Cerón	127				
Andrés Cerón	128				
Andrés Cerón	129				
Andrés Cerón	130				
Andrés Cerón	131				
Andrés Cerón	132				
Andrés Cerón	133				
Andrés Cerón	134				
Andrés Cerón	135				
Andrés Cerón	136				
Andrés Cerón	137				
Andrés Cerón	138				
Andrés Cerón	139				
Andrés Cerón	140				
Andrés Cerón	141				
Andrés Cerón	142				
Andrés Cerón	143				
Andrés Cerón	144				
Andrés Cerón	145				
Andrés Cerón	146				
Andrés Cerón	147				
Andrés Cerón	148				
Andrés Cerón	149				
Andrés Cerón	150				
Andrés Cerón	151				
Andrés Cerón	152				
Andrés Cerón	153				
Andrés Cerón	154				
Andrés Cerón	155				
Andrés Cerón	156				
Andrés Cerón	157				
Andrés Cerón	158				
Andrés Cerón	159				
Andrés Cerón	160				
Andrés Cerón	161				
Andrés Cerón	162				
Andrés Cerón	163				
Andrés Cerón	164				
Andrés Cerón	165				
Andrés Cerón	166				
Andrés Cerón	167				
Andrés Cerón	168				
Andrés Cerón	169				
Andrés Cerón	170				
Andrés Cerón	171				
Andrés Cerón	172				
Andrés Cerón	173				
Andrés Cerón	174				
Andrés Cerón	175				
Andrés Cerón	176				
Andrés Cerón	177				
Andrés Cerón	178				
Andrés Cerón	179				
Andrés Cerón	180				
Andrés Cerón	181				
Andrés Cerón	182				
Andrés Cerón	183				
Andrés Cerón	184				
Andrés Cerón	185				
Andrés Cerón	186				
Andrés Cerón	187				
Andrés Cerón	188				
Andrés Cerón	189				
Andrés Cerón	190				
Andrés Cerón	191				
Andrés Cerón	192				
Andrés Cerón	193				
Andrés Cerón	194				
Andrés Cerón	195				
Andrés Cerón	196				
Andrés Cerón	197				
Andrés Cerón	198				
Andrés Cerón	199				
Andrés Cerón	200				
Andrés Cerón	201				
Andrés Cerón	202				
Andrés Cerón	203				
Andrés Cerón	204				
Andrés Cerón	205				
Andrés Cerón	206				
Andrés Cerón	207				
Andrés Cerón	208				
Andrés Cerón	209				
Andrés Cerón	210				
Andrés Cerón	211				
Andrés Cerón	212				
Andrés Cerón	213				
Andrés Cerón	214				
Andrés Cerón	215				
Andrés Cerón	216				
Andrés Cerón	217				
Andrés Cerón	218				
Andrés Cerón	219				
Andrés Cerón	220				
Andrés Cerón	221				
Andrés Cerón	222				
Andrés Cerón	223				
Andrés Cerón	224				
Andrés Cerón	225				
Andrés Cerón	226				
Andrés Cerón	227				
Andrés Cerón	228				
Andrés Cerón	229				
Andrés Cerón	230				
Andrés Cerón	231				
Andrés Cerón	232				
Andrés Cerón	233				
Andrés Cerón	234				
Andrés Cerón	235				
Andrés Cerón	236				
Andrés Cerón	237				
Andrés Cerón	238				
Andrés Cerón	239				
Andrés Cerón	240				
Andrés Cerón	241				
Andrés Cerón	242				
Andrés Cerón	243				
Andrés Cerón	244				
Andrés Cerón	245				
Andrés Cerón	246				
Andrés Cerón	247				
Andrés Cerón	248				
Andrés Cerón	249				
Andrés Cerón	250				
Andrés Cerón	251				
Andrés Cerón	252				
Andrés Cerón	253				
Andrés Cerón	254				
Andrés Cerón	255				
Andrés Cerón	256				
Andrés Cerón	257				
Andrés Cerón	258				
Andrés Cerón	259				
Andrés Cerón	260				
Andrés Cerón	261				
Andrés Cerón	262				
Andrés Cerón	263				
Andrés Cerón	264				
Andrés Cerón	265				
Andrés Cerón	266				
Andrés Cerón	267				
Andrés Cerón	268				
Andrés Cerón	269				
Andrés Cerón	270				
Andrés Cerón	271				
Andrés Cerón	272				
Andrés Cerón	273				
Andrés Cerón	274				
Andrés Cerón	275				
Andrés Cerón	276				
Andrés Cerón	277				
Andrés Cerón	278				
Andrés Cerón	279				
Andrés Cerón	280				
Andrés Cerón	281				
Andrés Cerón	282				
Andrés Cerón	283				
Andrés Cerón	284				
Andrés Cerón	285				
Andrés Cerón	286				
Andrés Cerón	287				
Andrés Cerón	288				
Andrés Cerón	289				
Andrés Cerón	290				
Andrés Cerón	291				
Andrés Cerón	292				
Andrés Cerón	293				
Andrés Cerón	294				
Andrés Cerón	295				
Andrés Cerón	296				
Andrés Cerón	297				
Andrés Cerón	298				
Andrés Cerón	299				
Andrés Cerón	300				
Andrés Cerón	301				
Andrés Cerón	302				
Andrés Cerón	303				
Andrés Cerón	304				
Andrés Cerón	305				
Andrés Cerón	306				
Andrés Cerón	307				
Andrés Cerón	308				
Andrés Cerón	309				
Andrés Cerón	310				
Andrés Cerón	311				
Andrés Cerón	312				
Andrés Cerón	313				
Andrés Cerón	314				
Andrés Cerón	315				
Andrés Cerón	316				
Andrés Cerón	317				
Andrés Cerón	318				
Andrés Cerón	319				
Andrés Cerón	320				
Andrés Cerón	321				
Andrés Cerón	322				
Andrés Cerón	323				
Andrés Cerón	324				
Andrés Cerón	325				
Andrés Cerón	326				
Andrés Cerón	327				
Andrés Cerón	328				
Andrés Cerón	329				
Andrés Cerón	330				
Andrés Cerón	331				
Andrés Cerón	332				
Andrés Cerón	333				
Andrés Cerón	334				
Andrés Cerón	335				
Andrés Cerón	336				
Andrés Cerón	337				
Andrés Cerón	338				
Andrés Cerón	339				
Andrés Cerón	340				
Andrés Cerón	341				
Andrés Cerón	342				
Andrés Cerón	343				
Andrés Cerón	344				
Andrés Cerón	345				
Andrés Cerón	346				
Andrés Cerón	347				
Andrés Cerón	348				
Andrés Cerón	349				
Andrés Cerón	350				
Andrés Cerón	351				
Andrés Cerón	352				
Andrés Cerón	353				
Andrés Cerón	354				
Andrés Cerón	355				
Andrés Cerón	356				
Andrés Cerón	357				
Andrés Cerón	358				
Andrés Cerón	359				
Andrés Cerón	360				
Andrés Cerón	361				
Andrés Cerón	362	</			

GOBIERNO AUTÓNOMO DESCENTRALIZADO INTERCULTURAL Y PLURINACIONAL DEL MUNICIPIO DE CAYAMBE				EMAPAAC Empresa Pública Municipal de Agua Potable, Alcantarillado y Aseo Cayambe	
REPORTE DIARIO DE LIMPIEZA DE CALLES Y ESPACIOS PÚBLICOS DE LA CIUDAD DE CAYAMBE.					
Nº EMAPAAC-EP-JRS-2024-RE		FECHA:			
TRABAJADOR BARRIDO	RUTA	CUMPLIMIENTO	OBSERVACIONES		
Nepas Ramiro	1				
Chicaiza Sebastián	1				
Quishpe Karina	2				
Quishpe Teresa	2				
Cacuango Miguel	2				
Tutillo Paul	3				
Imbaquingo Manuel	3				
Imbaquingo Hugo	3				
Tutillo Segundo	4				
Rafael Campués	4				
Luis Quimbiulco	5				
Andrimba Luis	5				
Gabriel Ulcunago	6				
Total Kilometros Barridos		15.5	7/7		
DESCRIPCIÓN DE RUTAS					
1	2.9	Calle Olmedo desde 23 de Julio hasta Sucre, alrededor de escuela Rebeca Jarrín, calle Juan Montalvo desde Bolívar hasta Independencia y transversales			
2	2.7	Calle Terán desde Bolívar hasta Independencia, pasajes de Florida 1 y transversales desde Rocafuerte hasta Juan Montalvo			
3	2.6	Calle Rocafuerte desde Bolívar y Eloy Alfaro, calle Ascázubi desde Amazonas hasta Bolívar con transversales			
4	2.5	Lado derecho de la Av. Natalia Jarrín desde Bolívar hasta Amazonas, calle Restauración y García Moreno con transversales desde Av. Natalia Jarrín hasta Ascázubi			
5	2.3	Lado izquierdo de Av. Natalia Jarrín desde Bolívar hasta 24 de Mayo, Av. Clara Mesa hasta Bolívar, incluye transversales y Parque de la Madre, Av. Gonzalo León			
6	0.9	Parque central 23 de julio (limpieza de canastillas, pasillos, áreas verdes), pretil central			
7	1.6	Calles Bolívar y Sucre con calles intermedias, calles Restauración y Morales desde Bolívar hasta Libertad			
8	2.8	Calle Juan Montalvo y Terán desde Sucre hasta Córdoba Galarza con transversales desde Olmedo hasta Terán			
9	2.9	Calle Rocafuerte desde Sucre hasta Camal Municipal, calle Ascázubi desde Av. Córdoba Galarza hasta calderón incluye transversales			
10	1.5	Av. Natalia Jarrín y Ascázubi desde Calderón hasta Sucre, Calderón desde Ascázubi hasta Av. Natalia Jarrín con calles intermedias, incluye Mercado Diario			
11	2.3	Calles Restauración y Morales desde Calderón hasta Av. Córdoba Galarza con transversales y Av. Córdoba Galarza desde Gran Colombia hasta Av. Natalia Jarrín			
12	2.5	Victor Cartagena, Quiroga, Mejía y Humberto Fierro desde Chile hasta Bolívar			
13	3.3	Victor Cartagena, Quiroga, Mejía y Humberto Fierro desde Av. Córdoba Galarza hasta Chile, incluye transversales.			
14					
15					
Ing. Iván González F. JEFE DE RESIDUOS SÓLIDOS EMAPAAC-EP					

GOBIERNO AUTÓNOMO DESCENTRALIZADO INTERCULTURAL Y PLURINACIONAL DEL MUNICIPIO DE CAYAMBE				EMAPAAC Empresa Pública Municipal de Agua Potable, Alcantarillado y Aseo Cayambe	
REPORTE DIARIO DE LIMPIEZA DE CALLES Y ESPACIOS PÚBLICOS DE LA CIUDAD DE CAYAMBE.					
Nº EMAPAAC-EP-JRS-2024-RE		FECHA:			
TRABAJADOR BARRIDO	RUTA	CUMPLIMIENTO	OBSERVACIONES		
Nepas Ramiro	1				
Chicaiza Sebastián	1				
Quishpe Karina	2				
Quishpe Teresa	2				
Cacuango Miguel	2				
Tutillo Paul	3				
Imbaquingo Manuel	3				
Imbaquingo Hugo	3				
Tutillo Segundo	4				
Rafael Campués	4				
Luis Quimbiulco	5				
Andrimba Luis	5				
Gabriel Ulcunago	6				
Esteban Quiso	6				
William León	7				
Armel Perera	8				
Total Kilometros Barridos		18.3	8/10		
DESCRIPCIÓN DE RUTAS					
1	2.9	Calle Olmedo desde 23 de Julio hasta Sucre, alrededor de escuela Rebeca Jarrín, calle Juan Montalvo desde Bolívar hasta Independencia y transversales			
2	2.7	Calle Terán desde Bolívar hasta Independencia, pasajes de Florida 1 y transversales desde Rocafuerte hasta Juan Montalvo			
3	2.6	Calle Rocafuerte desde Bolívar y Eloy Alfaro, calle Ascázubi desde Amazonas hasta Bolívar con transversales			
4	2.5	Lado derecho de la Av. Natalia Jarrín desde Bolívar hasta Amazonas, calle Restauración y García Moreno con transversales desde Av. Natalia Jarrín hasta Ascázubi			
5	2.3	Lado izquierdo de Av. Natalia Jarrín desde Bolívar hasta 24 de Mayo, Av. Clara Mesa hasta Bolívar, incluye transversales y Parque de la Madre, Av. Gonzalo León			
6	0.9	Parque central 23 de julio (limpieza de canastillas, pasillos, áreas verdes), pretil central			
7	1.6	Calles Bolívar y Sucre con calles intermedias, calles Restauración y Morales desde Bolívar hasta Libertad			
8	2.8	Calle Juan Montalvo y Terán desde Sucre hasta Córdoba Galarza con transversales desde Olmedo hasta Terán			
9	2.9	Calle Rocafuerte desde Sucre hasta Camal Municipal, calle Ascázubi desde Av. Córdoba Galarza hasta calderón incluye transversales			
10	1.5	Av. Natalia Jarrín y Ascázubi desde Calderón hasta Sucre, Calderón desde Ascázubi hasta Av. Natalia Jarrín con calles intermedias, incluye Mercado Diario			
11	2.3	Calles Restauración y Morales desde Calderón hasta Av. Córdoba Galarza con transversales y Av. Córdoba Galarza desde Gran Colombia hasta Av. Natalia Jarrín			
12	2.5	Victor Cartagena, Quiroga, Mejía y Humberto Fierro desde Chile hasta Bolívar			
13	3.3	Victor Cartagena, Quiroga, Mejía y Humberto Fierro desde Av. Córdoba Galarza hasta Chile, incluye transversales.			
14					
15					
Ing. Iván González F. JEFE DE RESIDUOS SÓLIDOS EMAPAAC-EP					

