

Informe Nº EMAPAAC EP- JRS-2024-072-IN
Cayambe, 02 de octubre de 2024.

PARA: Ing. Jorge Cuascota
GERENTE GENERAL DE EMAPAAC-EP.

Ing. Juan Carlos Quinatoa
COORDINADOR DE ASEO EMAPAAC-EP.

DE: Ing. Iván González
JEFE DE RESIDUOS SÓLIDOS EMAPAAC-EP.

ASUNTO: Informe de ejecución de barrido del mes de septiembre 2024.

1. ANTECEDENTES

En cumplimiento de la reforma al estatuto orgánico de gestión organizacional por procesos de la empresa pública municipal de agua potable alcantarillado y aseo Cayambe EMAPAAC-EP, “2.1.2 Unidad de Residuos Sólidos - Jefe de Residuos Sólidos, teniendo como funciones:

- Organizar los grupos de trabajo de recolección de residuos sólidos domiciliarios, barrido manual diurno y mecánico nocturno;
- Diseñar rutas, horarios y frecuencias para la recolección y barrido de los residuos sólidos de la ciudad de Cayambe;
- Elaborar informes técnicos con indicadores que permitan la toma de decisiones para el mejoramiento del servicio de recolección y barrido;
- Garantizar la limpieza de calles, plazas y demás lugares públicos de la ciudad de Cayambe;

2. BASE LEGAL

2.1. CONSTITUCIÓN DE LA REPÚBLICA.

TÍTULO V ORGANIZACIÓN TERRITORIAL DEL ESTADO Capítulo primero, Principios generales.

Art.264, numeral ° 4, señala que: “(...) corresponde exclusivamente a los Gobiernos Municipales la prestación de los servicios públicos de agua potable, alcantarillado, depuración de aguas residuales, manejo de desechos sólidos (...)”.

TÍTULO VII, RÉGIMEN DEL BUEN VIVIR, Capítulo primero, Inclusión y equidad.

“Art. 314.- El Estado será responsable de la provisión de los servicios públicos de agua potable y de riego, saneamiento, energía eléctrica, telecomunicaciones, vialidad, infraestructuras portuarias y aeroportuarias, y los demás que determine



la ley. El Estado garantizará que los servicios públicos y su provisión respondan a los principios de obligatoriedad, generalidad, uniformidad, eficiencia, responsabilidad, universalidad, accesibilidad, regularidad, continuidad y calidad. El Estado dispondrá que los precios y tarifas de los servicios públicos sean equitativos, y establecerá su control y regulación.”

2.2. ACUERDO MINISTERIAL NO. 061 QUE REFORMAR EL LIBRO VI DEL TEXTO UNIFICADO DE LEGISLACIÓN SECUNDARIA DEL MINISTERIO DEL AMBIENTE DE LA CALIDAD AMBIENTAL.

“**Art. 57.** Responsabilidades de los Gobiernos Autónomos Descentralizados Municipales.- Garantizarán el manejo integral de residuos y/o desechos sólidos generados en el área de su competencia, ya sea por administración o mediante contratos con empresas públicas o privadas; promoviendo la minimización en la generación de residuos y/o desechos sólidos, la separación en la fuente, procedimientos adecuados para barrido y recolección, transporte, almacenamiento temporal de ser el caso, acopio y/o transferencia; fomentar su aprovechamiento, dar adecuado tratamiento y correcta disposición final de los desechos que no pueden ingresar nuevamente a un ciclo de vida productivo...”

2.3. CÓDIGO ORGÁNICO DE ORGANIZACIÓN TERRITORIAL, COOTAD, CAPÍTULO III GOBIERNO AUTÓNOMO DESCENTRALIZADO MUNICIPAL

Art. 55.- Competencias exclusivas del gobierno autónomo descentralizado municipal. Los gobiernos autónomos descentralizados municipales tendrán las siguientes competencias exclusivas sin perjuicio de otras que determine la ley;

d) Prestar los servicios públicos de agua potable, alcantarillado, depuración de aguas residuales, manejo de desechos sólidos, actividades de saneamiento ambiental y aquellos que establezca la ley;”

Art.136.- Ejercicio de las competencias de gestión ambiental.- “(...) Los Gobiernos Autónomos Descentralizados Municipales establecerán, en forma progresiva, Sistemas de Gestión Integral de Desechos (...)”.

Artículo 228.- “La gestión de los residuos no peligrosos, en todos los niveles y formas de gobierno, estará alineada a la política nacional dictada por la Autoridad Ambiental Nacional y demás instrumentos técnicos y de gestión que se definan para el efecto.”

2.4. CÓDIGO ORGÁNICO DEL AMBIENTE, TÍTULO V, GESTIÓN INTEGRAL DE RESIDUOS Y DESECHOS, CAPÍTULO I, DISPOSICIONES GENERALES

Art. 225.- Políticas generales de la gestión integral de los residuos y desechos. Serán de obligatorio cumplimiento, tanto para las instituciones del Estado, en sus distintos niveles y formas de gobierno, regímenes especiales, así como para las personas naturales o jurídicas, las siguientes políticas generales:



9. El fomento al establecimiento de estándares para el manejo de residuos y desechos en la generación, almacenamiento temporal, recolección, transporte, aprovechamiento, tratamiento y disposición final;

Art. 231.- Obligaciones y responsabilidades. Serán responsables de la gestión integral de residuos sólidos no peligrosos a nivel nacional, los siguientes actores públicos y privados:

“2. Los Gobiernos Autónomos Descentralizados Municipales o Metropolitanos serán los responsables del manejo integral de residuos sólidos no peligrosos y desechos sanitarios generados en el área de su jurisdicción, por lo tanto están obligados a fomentar en los generadores alternativas de gestión, de acuerdo al principio de jerarquización, así como la investigación y desarrollo de tecnologías. Estos deberán establecer los procedimientos adecuados para barrido, recolección y transporte, almacenamiento temporal de ser el caso, acopio y transferencia, con enfoques de inclusión económica y social de sectores vulnerables.”

2.5. REGLAMENTO AL CÓDIGO ORGÁNICO DEL AMBIENTE, CAPITULO III, GESTIÓN INTEGRAL DE RESIDUOS Y DESECHOS SOLIDOS NO PELIGROSOS.

Art. 589.- Barrido y limpieza.- Consiste en el conjunto de acciones tendientes a dejar las áreas y las vías públicas libres de todo residuo sólido esparcido o acumulado, de manera que queden libres de papeles, hojas, arenilla y de cualquier otro objeto o material susceptible de ser removido manualmente o mediante el uso de equipos mecánicos.

Los gobiernos autónomos descentralizados municipales y metropolitanos, deberán garantizar la prestación del servicio de barrido y limpieza de residuos y desechos sólidos no peligrosos en áreas y vías públicas, considerando la alternativa óptima de acuerdo a las características del cantón, incluyendo, pero no limitado a coberturas, rutas, frecuencias, horarios y tecnología.

2.6. ORDENANZA PARA LA GESTIÓN INTEGRAL DE LOS RESIDUOS SÓLIDOS EN EL CANTÓN CAYAMBE, CAPÍTULO IV, DEL BARRIDO Y RECOLECCIÓN DE LOS RESIDUOS SÓLIDOS COMUNES.

“Art. 3. El barrido de espacios públicos, recolección, transporte, disposición final y tratamiento de los residuos sólidos (orgánicos, inorgánicos, materiales reciclables, residuos industriales y sanitarios) es responsabilidad del GADIP – MC, a través de EMAPAAC-EP y los GAD’s parroquiales.

Art. 8.- El objetivo de la presente Ordenanza es normar la gestión integral de los residuos sólidos, para lo cual se establece:

- a) Un sistema de barrido que permita a la ciudad, centros parroquiales y demás poblados del Cantón, mantener un ambiente limpio garantizando la salud de quienes habitan en su jurisdicción;



CAPÍTULO IV, DEL BARRIDO Y RECOLECCIÓN DE LOS RESIDUOS SÓLIDOS COMUNES

Art. 11.- Es obligación de los/las propietarios/as o arrendatarios/as de los locales ubicados en el área urbana de la ciudad, centros parroquiales y poblados del cantón, mantener limpio el frente de sus propiedades, tanto en el área de aceras como en el 50% de la calle, debiendo hacerlo el barrido de afuera hacia adentro, y el producto de este se recogerá para su envío en los vehículos recolectores según el horario establecido para cada sector.

2.7. “LA PRIMERA REFORMA A LA ORDENANZA REFORMATORIA DE LA CONSTITUCIÓN DE LA EMPRESA PUBLICA MUNICIPAL DE AGUA POTABLE, ALCANTARILLADO Y ASEO CAYAMBE (EMAPAAC-EP)”

Estableciendo como atribuciones, deberes y obligaciones de la Empresa lo siguiente:

“Art 3.- Ámbito de Acción y Competencia.- La EMAPAAC-EP, ejercerá su acción en la ciudad de Cayambe, dentro del perímetro urbano y parroquias del cantón Cayambe de la provincia de Pichincha, teniendo competencia para todo lo relacionado con la prestación de servicios de agua potable, alcantarillado, barrido, recolección, transporte de residuos sólidos de la ciudad de Cayambe y administración del sitio de disposición final del cantón Cayambe, para lo cual podrá realizar convenios y/o alianzas estratégicas que permitan cumplir con la competencia entregada.”

3. OBJETIVOS

3.1. OBJETIVO GENERAL:

- Reportar la ejecución de limpieza de calles y espacios públicos de la ciudad de Cayambe del 01 al 30 de septiembre de 2024.

3.2. OBJETIVOS ESPECÍFICOS

- Determinar la cobertura del servicio de barrido de la ciudad de Cayambe del 01 al 30 de septiembre de 2024.
- Determinar la continuidad del servicio de barrido de la ciudad de Cayambe del 01 al 30 de septiembre de 2024.

4. DESARROLLO

4.1. Cobertura del servicio de barrido de la ciudad de Cayambe del mes de septiembre 2024.

Para determinar la cobertura del servicio de barrido se aplica la siguiente fórmula:



$$\text{Cobertura} = \frac{\text{Longitud calles barridas mes (Km lineal)}}{\text{Longitud total de calles susceptibles a barrer (Km lineal)}} \times 100$$

Para el reporte diario de limpieza de calles y espacios públicos de la ciudad de Cayambe se registra diariamente de forma manual las rutas cubiertas con el personal disponible, en función de los días efectivos de trabajo y cumpliendo el horario rotativo establecido por la coordinación de aseo de EMAPAAC-EP.

En el cuadro 1 se consolida la cantidad de kilómetros barridos del mes de septiembre 2024 y la cobertura.

Cuadro 1. Consolidado de reportes diarios de limpieza de calles y espacios públicos del mes de septiembre del 2024.

CONSOLIDADO COBERTURA REPORTE DE BARRIDO SEPTIEMBRE 2024				
FECHA	REPORTE	Km BARRIDOS	Km (RUTAS BASE)	COBERTURA %
1/9/2024	245	21,2	22,7	93,4
2/9/2024	246	22,7	30,8	73,7
3/9/2024	247	30,8	30,8	100,0
4/9/2024	248	30,8	30,8	100,0
5/9/2024	249	30,8	30,8	100,0
6/9/2024	250	30,8	30,8	100,0
7/9/2024	251	15,5	15,5	100,0
8/9/2024	252	21,2	22,7	93,4
9/9/2024	253	21,2	30,8	68,8
10/9/2024	254	30,8	30,8	100,0
11/9/2024	255	30,8	30,8	100,0
12/9/2024	256	30,8	30,8	100,0
13/9/2024	257	30,8	30,8	100,0
14/9/2024	258	15,7	15,5	101,3
15/9/2024	259	21,2	22,7	93,4
16/9/2024	260	25	30,8	81,2
17/9/2024	261	30,8	30,8	100,0
18/9/2024	262	30,8	30,8	100,0
19/9/2024	263	30,8	30,8	100,0
20/9/2024	264	25	30,8	81,2
21/9/2024	265	15,5	15,5	100,0
22/9/2024	266	18,3	22,7	80,6
23/9/2024	267	21,2	30,8	68,8
24/9/2024	268	30,8	30,8	100,0
25/9/2024	269	30,8	30,8	100,0
26/9/2024	270	27,5	30,8	89,3
27/9/2024	271	5,6	30,8	18,2
28/9/2024	272	15,5	15,5	100,0
29/9/2024	273	13	22,7	57,3
30/9/2024	274	25	30,8	81,2
TOTAL Km barridos		730,7	COBERTURA PROMEDIO %	89,4

Fuente: Reportes diarios de limpieza de calles y espacios públicos Anexo 1.



Del cuadro 1 se cuantifica un total de 730.7 km barridos de calles céntricas de la ciudad de Cayambe del 01 al 30 de septiembre de 2024, con una cobertura promedio del 89.4 %, sin variaciones significativas en comparación del mes de agosto 2024.

Se debe indicar que el día 27 de septiembre, únicamente se ejecutó dos rutas de barrido en vista que se conmemoró el aniversario de constitución de la empresa EMAPAAC-EP.

4.2. Continuidad del servicio de barrido

En el cuadro 2 se muestra el registro de rutas programadas y rutas ejecutadas por día, de donde se obtendrá el indicador mediante la siguiente formula:

$$\text{Continuidad} = \frac{\text{Rutas Ejecutadas en el mes}}{\text{Rutas programadas en el mes}} \times 100$$

Cuadro 2. Continuidad del servicio de barrido de la ciudad de Cayambe del 01 al 30 de septiembre del 2024.

CONTINUIDAD DEL SERVICIO DE BARRIDO SEPTIEMBRE 2024				
Día	Fecha	Rutas Programadas	Rutas ejecutadas	Continuidad %
Domingo	1/9/2024	10	9	90,0
Lunes	2/9/2024	13	10	76,9
Martes	3/9/2024	13	13	100,0
Miércoles	4/9/2024	13	13	100,0
Jueves	5/9/2024	13	13	100,0
Viernes	6/9/2024	13	13	100,0
Sábado	7/9/2024	7	7	100,0
Domingo	8/9/2024	10	9	90,0
Lunes	9/9/2024	13	9	69,2
Martes	10/9/2024	13	13	100,0
Miércoles	11/9/2024	13	13	100,0
Jueves	12/9/2024	13	13	100,0
Viernes	13/9/2024	13	13	100,0
Sábado	14/9/2024	7	7	100,0
Domingo	15/9/2024	10	9	90,0
Lunes	16/9/2024	13	11	84,6
Martes	17/9/2024	13	13	100,0
Miércoles	18/9/2024	13	13	100,0
Jueves	19/9/2024	13	13	100,0
Viernes	20/9/2024	13	11	84,6
Sábado	21/9/2024	7	7	100,0
Domingo	22/9/2024	10	8	80,0
Lunes	23/9/2024	13	9	69,2
Martes	24/9/2024	13	13	100,0
Miércoles	25/9/2024	13	13	100,0
Jueves	26/9/2024	13	12	92,3
Viernes	27/9/2024	13	2	15,4
Sábado	28/9/2024	7	7	100,0
Domingo	29/9/2024	10	5	50,0
Lunes	30/9/2024	13	11	84,6
TOTAL		351	312	88,9

Fuente: Reportes diarios de limpieza de calles y espacios públicos Anexo 1



$$\text{Continuidad} = \frac{312}{351} \times 100 = 88.9\%$$

Del cuadro 2 se cuantifica un total de 312 rutas ejecutadas de 351 programadas con un 88.9 % de continuidad.

5. CONCLUSIONES

- La cobertura promedio del servicio de barrido del centro de la ciudad de Cayambe del mes septiembre fue de 89.4 %; con un total de 730.7 km barridos.
- La continuidad promedio del servicio de barrido de la ciudad de Cayambe del mes de septiembre fue del 88.9 %.
- Se requiere al menos 18 jornaleros de barrido para establecer un horario rotativo y fijo para mantener 13 rutas de barrido permanentes de lunes a domingo y cubrir vacaciones.

6. RECOMENDACIONES

- Reglamentar la disponibilidad de una cuadrilla base de barrido para cubrir los turnos de barrido de feriados.
- Para mantener una cobertura permanente de 13 rutas de barrido, con un horario rotativo, es necesario contar con al menos 18 jornaleros de barrido fijo.
- Asignar un chofer para la operación de la barredora mecánica.
- Solicitar el reemplazo urgente del Néstor Iguago, bajo el pronunciamiento de reubicación con su correspondiente reemplazo a fin de evitar la pérdida de mano de obra y una baja en los indicadores de gestión del servicio de barrido.
- Actualizar las tarifas de la Gestión Integral de Residuos Sólidos de forma que garantice la sostenibilidad y estabilidad económica de la gestión y la contratación de barredores para completar las rutas de barrido y atender al 100% la cobertura diaria.
- Continuar con las charlas de concientización ambiental a cada una de las instituciones educativas que integran el Distrito de Educación Cayambe, y se adopten medidas orientadas a la reducción de papel y reciclaje de envases tetra pack que se generan diariamente en la alimentación escolar.
- Solicitar al GADIP-MC se ejecuten procedimientos de control de la fauna urbana en todos los barrios de la ciudad de Cayambe y el control de las ventas ambulantes, especialmente los primeros días de cada mes y de quincena.



- Solicitar a la Dirección de Planificación y ordenamiento territorial del GADIP-MC, ejerza control en lo referente a la obligatoriedad de construcción de cerramientos de lotes, con el objetivo de erradicar basurales y reducir focos de contaminación y la necesidad de mano de obra de barrido manual y actividades de saneamiento.

Atentamente,

Ing. Iván González F.
JEFE TÉCNICO RESIDUOS SÓLIDOS
EMAPAAC - EP.

C.C: Archivo Jefatura Residuos Sólidos EMAPAAC – EP.

Elaborado por: Ing. Iván González F.

Aprobado por:

Ing. Juan Carlos Quinatoa
COORDINADOR DE ASEO
EMAPAAC-EP.



7. ANEXOS

Reportes diarios de limpieza de calles y espacios públicos de la ciudad de Cayambe del mes de septiembre 2024.

GOBIERNO AUTÓNOMO DESCENTRALIZADO INTERCULTURAL Y PLURINACIONAL DEL MUNICIPIO DE CAYAMBE				EMAPAAC Empresa Pública Municipal de Agua Potable, Alcantarillado y Aseo Cayambe	
REPORTE DIARIO DE LIMPIEZA DE CALLES Y ESPACIOS PÚBLICOS DE LA CIUDAD DE CAYAMBE.					
Nº EMAPAAC-EP-JRS-2024-RE	245	FECHA:	01/09/24		
TRABAJADOR BARRIDO	RUTA	CUMPLIMIENTO	OBSERVACIONES		
Nepas Ramiro	1				
Chicaiza Sebastián	1				
Quishpe Karina	1				
Quishpe Teresa	2				
Cacuango Miguel	2				
Tutillo Paul	3				
Imbaquingo Manuel	3				
Imbaquingo Hugo	4				
Tutillo Segundo	4				
Rafael Campués	5				
Luis Quimbulo	5				
Andrimba Luis	6				
Gabriel Uluquango	6				
Luis P. L. L.	7				
William León	8				
Manuel Pacheco	9				
Total Kilometros Barridos	9/10	21.2 Km			
RUTA	Km	DESCRIPCIÓN DE RUTAS			
1	2.9	Calle Olmedo desde 23 de Julio hasta Sucre, alrededor de escuela Rebeca Jarrin, calle Juan Montalvo desde Bolívar hasta Independencia y transversales			
2	2.7	Calle Terán desde Bolívar hasta Independencia, pasajes de Florida 1 y transversales desde Rocafuerte hasta Juan Montalvo			
3	2.6	Calle Rocafuerte desde Bolívar y Eloy Alfaro, calle Ascámbi desde Amazonas hasta Bolívar con transversales			
4	2.5	Lado derecho de la Av. Natalia Jarrin desde Bolívar hasta Amazonas, calle Restauración y García Moreno con transversales desde Av. Natalia Jarrin hasta Ascámbi			
5	2.3	Lado izquierdo de Av. Natalia Jarrin desde Bolívar hasta 24 de Mayo, Av. Clara Mesa hasta Bolívar, incluye transversales y Parque de la Madre, Av. Gonzalo León			
6	0.9	Parque central 23 de julio (limpieza de canastillas, pasillos, áreas verdes), pretil central			
7	1.6	Calles Bolívar y Sucre con calles intermedias, calles Restauración y Morales desde Bolívar hasta Libertad			
8	2.8	Calle Juan Montalvo y Terán desde Sucre hasta Córdoba Galarza con transversales desde Olmedo hasta Terán			
9	2.9	Calle Rocafuerte desde Sucre hasta Camal Municipal, calle Ascámbi desde Av. Córdoba Galarza hasta calderón incluye transversales			
10	1.5	Av. Natalia Jarrin y Ascámbi desde Calderón hasta Sucre, Calderón desde Ascámbi hasta Av. Natalia Jarrin con calles intermedias, incluye Mercado Diario			
11	2.3	Calles Restauración y Morales desde Calderón hasta Av. Córdoba Galarza con transversales y Av. Córdoba Galarza desde Gran Colombia hasta Av. Natalia Jarrin			
12	2.5	Victor Cartagena, Quiroga, Mejía y Humberto Fierro desde Chile hasta Bolívar			
13	3.3	Victor Cartagena, Quiroga, Mejía y Humberto Fierro desde Av. Córdoba Galarza hasta Chile, incluye transversales			
14					
15					
Ing. Iván González F. JEFE DE RESIDUOS SÓLIDOS EMAPAAC-EP					

GOBIERNO AUTÓNOMO DESCENTRALIZADO INTERCULTURAL Y PLURINACIONAL DEL MUNICIPIO DE CAYAMBE				EMAPAAC Empresa Pública Municipal de Agua Potable, Alcantarillado y Aseo Cayambe	
REPORTE DIARIO DE LIMPIEZA DE CALLES Y ESPACIOS PÚBLICOS DE LA CIUDAD DE CAYAMBE.					
Nº EMAPAAC-EP-JRS-2024-RE	246	FECHA:	02/09/2024		
TRABAJADOR BARRIDO	RUTA	CUMPLIMIENTO	OBSERVACIONES		
Nepas Ramiro	1		Reposo médico		
Chicaiza Sebastián	1		Permiso Sindical		
Quishpe Karina	1				
Quishpe Teresa	2				
Cacuango Miguel	3				
Tutillo Paul	4				
Imbaquingo Manuel	5				
Imbaquingo Hugo	6				
Tutillo Segundo	7				
Rafael Campués	8				
Luis Quimbulo	9				
Andrimba Luis	10				
Gabriel Uluquango	10				
Total Kilometros Barridos	22.7	10/13			
RUTA	Km	DESCRIPCIÓN DE RUTAS			
1	2.9	Calle Olmedo desde 23 de Julio hasta Sucre, alrededor de escuela Rebeca Jarrin, calle Juan Montalvo desde Bolívar hasta Independencia y transversales			
2	2.7	Calle Terán desde Bolívar hasta Independencia, pasajes de Florida 1 y transversales desde Rocafuerte hasta Juan Montalvo			
3	2.6	Calle Rocafuerte desde Bolívar y Eloy Alfaro, calle Ascámbi desde Amazonas hasta Bolívar con transversales			
4	2.5	Lado derecho de la Av. Natalia Jarrin desde Bolívar hasta Amazonas, calle Restauración y García Moreno con transversales desde Av. Natalia Jarrin hasta Ascámbi			
5	2.3	Lado izquierdo de Av. Natalia Jarrin desde Bolívar hasta 24 de Mayo, Av. Clara Mesa hasta Bolívar, incluye transversales y Parque de la Madre, Av. Gonzalo León			
6	0.9	Parque central 23 de julio (limpieza de canastillas, pasillos, áreas verdes), pretil central			
7	1.6	Calles Bolívar y Sucre con calles intermedias, calles Restauración y Morales desde Bolívar hasta Libertad			
8	2.8	Calle Juan Montalvo y Terán desde Sucre hasta Córdoba Galarza con transversales desde Olmedo hasta Terán			
9	2.9	Calle Rocafuerte desde Sucre hasta Camal Municipal, calle Ascámbi desde Av. Córdoba Galarza hasta calderón incluye transversales			
10	1.5	Av. Natalia Jarrin y Ascámbi desde Calderón hasta Sucre, Calderón desde Ascámbi hasta Av. Natalia Jarrin con calles intermedias, incluye Mercado Diario			
11	2.3	Calles Restauración y Morales desde Calderón hasta Av. Córdoba Galarza con transversales y Av. Córdoba Galarza desde Gran Colombia hasta Av. Natalia Jarrin			
12	2.5	Victor Cartagena, Quiroga, Mejía y Humberto Fierro desde Chile hasta Bolívar			
13	3.3	Victor Cartagena, Quiroga, Mejía y Humberto Fierro desde Av. Córdoba Galarza hasta Chile, incluye transversales			
14					
15					
Ing. Iván González F. JEFE DE RESIDUOS SÓLIDOS EMAPAAC-EP					



GOBIERNO AUTÓNOMO DESCENTRALIZADO INTERCULTURAL Y PLURINACIONAL DEL MUNICIPIO DE CAYAMBE

EMAPAAC
Empresa Pública Municipal de Agua Potable, Alcantarillado y Aseo Cayambe

REPORTE DIARIO DE LIMPIEZA DE CALLES Y ESPACIOS PÚBLICOS DE LA CIUDAD DE CAYAMBE.

Nº EMAPAAC-EP-JRS-2024-RE: 247 FECHA: 03/09/2024

TRABAJADOR BARRIDO	RUTA	CUMPLIMIENTO	OBSERVACIONES
Nepas Ramiro			
Chicaiza Sebastián	1		
Quishpe Karina	2		
Quishpe Teresa	3		
Cacuango Miguel	4		
Tutillo Paul	5		
Imbaquingo Manuel	6		
Imbaquingo Hugo	7		
Tutillo Segundo	8		
Rafael Campués	9		
Luis Quimbilco	10		
Andrimba Luis			
Gabriel Ulcunago			
Wilson Imbaquingo	11		
Kevin Salcedo	12		
David Toapanta	13		
Total Kilometros Barridos	30.8	13/13	

DESCRIPCIÓN DE RUTAS

- 2.9 Calle Olmedo desde 23 de Julio hasta Sucre, alrededor de escuela Rebeca Jarrín, calle Juan Montalvo desde Bolívar hasta Independencia y transversales
- 2.7 Calle Terán desde Bolívar hasta Independencia, pasajes de Florida I y transversales desde Rocafuerte hasta Juan Montalvo
- 2.6 Calle Rocafuerte desde Bolívar y Eloy Alfaro, calle Ascázubi desde Amazonas hasta Bolívar con transversales
- 2.5 Lado derecho de la Av. Natalia Jarrín desde Bolívar hasta Amazonas, calle Restauración y García Moreno con transversales desde Av. Natalia Jarrín hasta Ascázubi.
- 2.3 Lado izquierdo de Av. Natalia Jarrín desde Bolívar hasta 24 de Mayo, Av. Clara Mesa hasta Bolívar, incluye trasversales y Parque de la Madre, Av. Gonzalo León.
- 0.9 Parque central 23 de julio (limpieza de canastillas, pasillos, áreas verdes), pretil central.
- 1.6 Calles Bolívar y Sucre con calles intermedias, calles Restauración y Morales desde Bolívar hasta Libertad.
- 2.8 Calle Juan Montalvo y Terán desde Sucre hasta Córdoba Galarza con transversales desde Olmedo hasta Terán
- 2.9 Calle Rocafuerte desde Sucre hasta Camal Municipal, calle Ascázubi desde Av. Córdoba Galarza hasta calderón incluye transversales
- 1.5 Av. Natalia Jarrín y Ascázubi desde Calderón hasta Sucre, Calderón desde Ascázubi hasta Av. Natalia Jarrín con calles intermedias, incluye Mercado Diario.
- 2.3 Calles Restauración y Morales desde Calderón hasta Av. Córdoba Galarza con transversales y Av. Córdoba Galarza desde Gran Colombia hasta Av. Natalia Jarrín.
- 2.5 Víctor Cartagena, Quiroga, Mejía y Humberto Fierro desde Chile hasta Bolívar.
- 3.3 Víctor Cartagena, Quiroga, Mejía y Humberto Fierro desde Av. Córdoba Galarza hasta Chile, incluye transversales.

Ing. Iván González F.
JEFE DE RESIDUOS SÓLIDOS
EMAPAAC-EP

EMAPAAC-EP
UNIDAD DE RESIDUOS SÓLIDOS

GOBIERNO AUTÓNOMO DESCENTRALIZADO INTERCULTURAL Y PLURINACIONAL DEL MUNICIPIO DE CAYAMBE

EMAPAAC
Empresa Pública Municipal de Agua Potable, Alcantarillado y Aseo Cayambe

REPORTE DIARIO DE LIMPIEZA DE CALLES Y ESPACIOS PÚBLICOS DE LA CIUDAD DE CAYAMBE.

Nº EMAPAAC-EP-JRS-2024-RE: 248 FECHA: 04/09/2024

TRABAJADOR BARRIDO	RUTA	CUMPLIMIENTO	OBSERVACIONES
Nepas Ramiro			
Chicaiza Sebastián	1		
Quishpe Karina	2		
Quishpe Teresa	3		
Cacuango Miguel	4		
Tutillo Paul	5		
Imbaquingo Manuel	6		
Imbaquingo Hugo	7		
Tutillo Segundo	8		
Rafael Campués	9		
Luis Quimbilco	10		
Andrimba Luis			
Gabriel Ulcunago			
Carlos Amacana	11		
Juan Andraujo	12		
Ramiro Idguinago	13		
Total Kilometros Barridos	30.8	13/13	

DESCRIPCIÓN DE RUTAS

- 2.9 Calle Olmedo desde 23 de Julio hasta Sucre, alrededor de escuela Rebeca Jarrín, calle Juan Montalvo desde Bolívar hasta Independencia y transversales
- 2.7 Calle Terán desde Bolívar hasta Independencia, pasajes de Florida I y transversales desde Rocafuerte hasta Juan Montalvo
- 2.6 Calle Rocafuerte desde Bolívar y Eloy Alfaro, calle Ascázubi desde Amazonas hasta Bolívar con transversales
- 2.5 Lado derecho de la Av. Natalia Jarrín desde Bolívar hasta Amazonas, calle Restauración y García Moreno con transversales desde Av. Natalia Jarrín hasta Ascázubi.
- 2.3 Lado izquierdo de Av. Natalia Jarrín desde Bolívar hasta 24 de Mayo, Av. Clara Mesa hasta Bolívar, incluye trasversales y Parque de la Madre, Av. Gonzalo León.
- 0.9 Parque central 23 de julio (limpieza de canastillas, pasillos, áreas verdes), pretil central.
- 1.6 Calles Bolívar y Sucre con calles intermedias, calles Restauración y Morales desde Bolívar hasta Libertad.
- 2.8 Calle Juan Montalvo y Terán desde Sucre hasta Córdoba Galarza con transversales desde Olmedo hasta Terán
- 2.9 Calle Rocafuerte desde Sucre hasta Camal Municipal, calle Ascázubi desde Av. Córdoba Galarza hasta calderón incluye transversales
- 1.5 Av. Natalia Jarrín y Ascázubi desde Calderón hasta Sucre, Calderón desde Ascázubi hasta Av. Natalia Jarrín con calles intermedias, incluye Mercado Diario.
- 2.3 Calles Restauración y Morales desde Calderón hasta Av. Córdoba Galarza con transversales y Av. Córdoba Galarza desde Gran Colombia hasta Av. Natalia Jarrín.
- 2.5 Víctor Cartagena, Quiroga, Mejía y Humberto Fierro desde Chile hasta Bolívar.
- 3.3 Víctor Cartagena, Quiroga, Mejía y Humberto Fierro desde Av. Córdoba Galarza hasta Chile, incluye transversales.

Ing. Iván González F.
JEFE DE RESIDUOS SÓLIDOS
EMAPAAC-EP

EMAPAAC-EP
UNIDAD DE RESIDUOS SÓLIDOS



GOBIERNO AUTÓNOMO DESCENTRALIZADO INTERCULTURAL Y PLURINACIONAL DEL MUNICIPIO DE CAYAMBE				EMAPAAC EMPRESA PÚBLICA MUNICIPAL DE AGUA POTABLE, ALCANTARILLADO Y ASEO CAYAMBE	
REPORTE DIARIO DE LIMPIEZA DE CALLES Y ESPACIOS PÚBLICOS DE LA CIUDAD DE CAYAMBE.					
Nº EMAPAAC-EP-JRS-2024-RE		FECHA:			
TRABAJADOR BARRIDO	RUTA	CUMPLIMIENTO	OBSERVACIONES		
Nepas Ramiro	1				
Chicaiza Sebastián	2				
Quishpe Karina	3				
Quishpe Teresa	4				
Cacuango Miguel	5				
Tutillo Paul	6				
Imbaquingo Manuel	7				
Imbaquingo Hugo	8				
Tutillo Segundo	9				
Rafael Campués	10				
Luis Quimbiulco	11				
Andrimba Luis	12				
Gabriel Ulcunago	13				
Carlos Amacaza	14				
Juan Andrango	15				
Wilson Imbaquingo	16				
Total Kilometros Barridos	30.8	13/13			
DESCRIPCIÓN DE RUTAS					
1	2.9	Calle Olmedo desde 23 de Julio hasta Sucre, alrededor de escuela Rebeca Jarrín, calle Juan Montalvo desde Bolívar hasta Independencia y transversales			
2	2.7	Calle Terán desde Bolívar hasta Independencia, pasajes de Florida I y transversales desde Rocafuerte hasta Juan Montalvo			
3	2.6	Calle Rocafuerte desde Bolívar y Eloy Alfaro, calle Ascázubi desde Amazonas hasta Bolívar con transversales			
4	2.5	Lado derecho de la Av. Natalia Jarrín desde Bolívar hasta Amazonas, calle Restauración y García Moreno con transversales desde Av. Natalia Jarrín hasta Ascázubi.			
5	2.3	Lado izquierdo de Av. Natalia Jarrín desde Bolívar hasta 24 de Mayo, Av. Clara Mesa hasta Bolívar, incluye trasversales y Parque de la Madre, Av. Gonzalo León.			
6	0.9	Parque central 23 de julio (limpieza de canastillas, pasillos, áreas verdes), pretil central.			
7	1.6	Calles Bolívar y Sucre con calles intermedias, calles Restauración y Morales desde Bolívar hasta Libertad.			
8	2.8	Calle Juan Montalvo y Terán desde Sucre hasta Córdoba Galarza con transversales desde Olmedo hasta Terán			
9	2.9	Calle Rocafuerte desde Sucre hasta Camal Municipal, calle Ascázubi desde Av. Córdoba Galarza hasta calderón incluye transversales			
10	1.5	Av. Natalia Jarrín y Ascázubi desde Calderón hasta Sucre, Calderón desde Ascázubi hasta Av. Natalia Jarrín con calles intermedias, incluye Mercado Diario.			
11	2.3	Calles Restauración y Morales desde Calderón hasta Av. Córdoba Galarza con transversales y Av. Córdoba Galarza desde Gran Colombia hasta Av. Natalia Jarrín.			
12	2.5	Victor Cartagena, Quiroga, Mejía y Humberto Fierro desde Chile hasta Bolívar.			
13	3.3	Victor Cartagena, Quiroga, Mejía y Humberto Fierro desde Av. Córdoba Galarza hasta Chile, incluye transversales.			
14					
15					
Ing. Iván González F. JEFE DE RESIDUOS SÓLIDOS EMAPAAC-EP					

GOBIERNO AUTÓNOMO DESCENTRALIZADO INTERCULTURAL Y PLURINACIONAL DEL MUNICIPIO DE CAYAMBE				EMAPAAC EMPRESA PÚBLICA MUNICIPAL DE AGUA POTABLE, ALCANTARILLADO Y ASEO CAYAMBE	
REPORTE DIARIO DE LIMPIEZA DE CALLES Y ESPACIOS PÚBLICOS DE LA CIUDAD DE CAYAMBE.					
Nº EMAPAAC-EP-JRS-2024-RE		FECHA:			
TRABAJADOR BARRIDO	RUTA	CUMPLIMIENTO	OBSERVACIONES		
Nepas Ramiro	1				
Chicaiza Sebastián	2				
Quishpe Karina	3				
Quishpe Teresa	4				
Cacuango Miguel	5				
Tutillo Paul	6				
Imbaquingo Manuel	7				
Imbaquingo Hugo	8				
Tutillo Segundo	9				
Rafael Campués	10				
Luis Quimbiulco	11				
Andrimba Luis	12				
Gabriel Ulcunago	13				
Javier Villeguete	14				
Kevlin Salcedo	15				
Wilson Imbaquingo	16				
Total Kilometros Barridos	30.8	13/13			
DESCRIPCIÓN DE RUTAS					
1	2.9	Calle Olmedo desde 23 de Julio hasta Sucre, alrededor de escuela Rebeca Jarrín, calle Juan Montalvo desde Bolívar hasta Independencia y transversales			
2	2.7	Calle Terán desde Bolívar hasta Independencia, pasajes de Florida I y transversales desde Rocafuerte hasta Juan Montalvo			
3	2.6	Calle Rocafuerte desde Bolívar y Eloy Alfaro, calle Ascázubi desde Amazonas hasta Bolívar con transversales			
4	2.5	Lado derecho de la Av. Natalia Jarrín desde Bolívar hasta Amazonas, calle Restauración y García Moreno con transversales desde Av. Natalia Jarrín hasta Ascázubi.			
5	2.3	Lado izquierdo de Av. Natalia Jarrín desde Bolívar hasta 24 de Mayo, Av. Clara Mesa hasta Bolívar, incluye trasversales y Parque de la Madre, Av. Gonzalo León.			
6	0.9	Parque central 23 de julio (limpieza de canastillas, pasillos, áreas verdes), pretil central.			
7	1.6	Calles Bolívar y Sucre con calles intermedias, calles Restauración y Morales desde Bolívar hasta Libertad.			
8	2.8	Calle Juan Montalvo y Terán desde Sucre hasta Córdoba Galarza con transversales desde Olmedo hasta Terán			
9	2.9	Calle Rocafuerte desde Sucre hasta Camal Municipal, calle Ascázubi desde Av. Córdoba Galarza hasta calderón incluye transversales			
10	1.5	Av. Natalia Jarrín y Ascázubi desde Calderón hasta Sucre, Calderón desde Ascázubi hasta Av. Natalia Jarrín con calles intermedias, incluye Mercado Diario.			
11	2.3	Calles Restauración y Morales desde Calderón hasta Av. Córdoba Galarza con transversales y Av. Córdoba Galarza desde Gran Colombia hasta Av. Natalia Jarrín.			
12	2.5	Victor Cartagena, Quiroga, Mejía y Humberto Fierro desde Chile hasta Bolívar.			
13	3.3	Victor Cartagena, Quiroga, Mejía y Humberto Fierro desde Av. Córdoba Galarza hasta Chile, incluye transversales.			
14					
15					
Ing. Iván González F. JEFE DE RESIDUOS SÓLIDOS EMAPAAC-EP					



GOBIERNO AUTÓNOMO DESCENTRALIZADO INTERCULTURAL Y PLURINACIONAL DEL MUNICIPIO DE CAYAMBE

EMAPAAC
EMPRESA PÚBLICA MUNICIPAL DE AGUA POTABLE, ALCANTARILLADO Y ASEO CAYAMBE

REPORTE DIARIO DE LIMPIEZA DE CALLES Y ESPACIOS PÚBLICOS DE LA CIUDAD DE CAYAMBE.

Nº EMAPAAC-EP-JRS-2024-RE 951 FECHA: 07/09/2024

TRABAJADOR BARRIDO	RUTA	CUMPLIMIENTO	OBSERVACIONES
Nepas Ramiro	1		
Chicaiza Sebastián	2		
Quishpe Karina	3		
Quishpe Teresa	4		
Cacuango Miguel	5		
Tutillo Paul	6		
Imbaquingo Manuel	7		
Imbaquingo Hugo	8		
Tutillo Segundo	9		
Rafael Campués	10		
Luis Quimbulo	11		
Andrimba Luis	12		
Gabriel Ulcunago	13		
	14		
	15		
Total Kilometros Barridos	<u>15.5</u>	<u>7/7</u>	

DESCRIPCIÓN DE RUTAS

- 2.9 Calle Olmedo desde 23 de Julio hasta Sucre, alrededor de escuela Rebeca Jarrín, calle Juan Montalvo desde Bolívar hasta Independencia y transversales
- 2.7 Calle Terán desde Bolívar hasta Independencia, pasajes de Florida I y transversales desde Rocafuerte hasta Juan Montalvo
- 2.6 Calle Rocafuerte desde Bolívar y Eloy Alfaro, calle Ascázubi desde Amazonas hasta Bolívar con transversales
- 2.5 Lado derecho de la Av. Natalia Jarrín desde Bolívar hasta Amazonas, calle Restauración y García Moreno con transversales desde Av. Natalia Jarrín hasta Ascázubi
- 2.3 Lado izquierdo de Av. Natalia Jarrín desde Bolívar hasta 24 de Mayo, Av. Clara Mesa hasta Bolívar, incluye transversales y Parque de la Madre, Av. Gonzalo León
- 0.9 Parque central 23 de julio (limpieza de canastillas, pasillos, áreas verdes), pretil central
- 1.6 Calles Bolívar y Sucre con calles intermedias, calles Restauración y Morales desde Bolívar hasta Libertad.
- 2.8 Calle Juan Montalvo y Terán desde Sucre hasta Córdoba Galarza con transversales desde Olmedo hasta Terán
- 2.9 Calle Rocafuerte desde Sucre hasta Camal Municipal, calle Ascázubi desde Av. Córdoba Galarza hasta calderón incluye transversales
- 1.5 Av. Natalia Jarrín y Ascázubi desde Calderón hasta Sucre, Calderón desde Ascázubi hasta Av. Natalia Jarrín con calles intermedias, incluye Mercado Diario.
- 2.3 Calles Restauración y Morales desde Calderón hasta Av. Córdoba Galarza con transversales y Av. Córdoba Galarza desde Gran Colombia hasta Av. Natalia Jarrín.
- 2.5 Victor Cartagena, Quiroga, Mejía y Humberto Fierro desde Chile hasta Bolívar.
- 3.3 Victor Cartagena, Quiroga, Mejía y Humberto Fierro desde Av. Córdoba Galarza hasta Chile, incluye transversales.
-
-

Ing. Iván González F.
JEFE DE RESIDUOS SÓLIDOS
EMAPAAC-EP

GOBIERNO AUTÓNOMO DESCENTRALIZADO INTERCULTURAL Y PLURINACIONAL DEL MUNICIPIO DE CAYAMBE

EMAPAAC
EMPRESA PÚBLICA MUNICIPAL DE AGUA POTABLE, ALCANTARILLADO Y ASEO CAYAMBE

REPORTE DIARIO DE LIMPIEZA DE CALLES Y ESPACIOS PÚBLICOS DE LA CIUDAD DE CAYAMBE.

Nº EMAPAAC-EP-JRS-2024-RE 952 FECHA: 08/09/2024


TRABAJADOR BARRIDO	RUTA	CUMPLIMIENTO	OBSERVACIONES
Nepas Ramiro	1		
Chicaiza Sebastián	2		
Quishpe Karina	3		
Quishpe Teresa	4		
Cacuango Miguel	5		
Tutillo Paul	6		
Imbaquingo Manuel	7		
Imbaquingo Hugo	8		
Tutillo Segundo	9		
Rafael Campués	10		
Luis Quimbulo	11		
Andrimba Luis	12		
Gabriel Ulcunago	13		
Luis Pilaño	14		
William León	15		
Manuel Pacheco	16		
Total Kilometros Barridos	<u>21.2</u>	<u>9/10</u>	


DESCRIPCIÓN DE RUTAS

- 2.9 Calle Olmedo desde 23 de Julio hasta Sucre, alrededor de escuela Rebeca Jarrín, calle Juan Montalvo desde Bolívar hasta Independencia y transversales
- 2.7 Calle Terán desde Bolívar hasta Independencia, pasajes de Florida I y transversales desde Rocafuerte hasta Juan Montalvo
- 2.6 Calle Rocafuerte desde Bolívar y Eloy Alfaro, calle Ascázubi desde Amazonas hasta Bolívar con transversales
- 2.5 Lado derecho de la Av. Natalia Jarrín desde Bolívar hasta Amazonas, calle Restauración y García Moreno con transversales desde Av. Natalia Jarrín hasta Ascázubi
- 2.3 Lado izquierdo de Av. Natalia Jarrín desde Bolívar hasta 24 de Mayo, Av. Clara Mesa hasta Bolívar, incluye transversales y Parque de la Madre, Av. Gonzalo León
- 0.9 Parque central 23 de julio (limpieza de canastillas, pasillos, áreas verdes), pretil central
- 1.6 Calles Bolívar y Sucre con calles intermedias, calles Restauración y Morales desde Bolívar hasta Libertad.
- 2.8 Calle Juan Montalvo y Terán desde Sucre hasta Córdoba Galarza con transversales desde Olmedo hasta Terán
- 2.9 Calle Rocafuerte desde Sucre hasta Camal Municipal, calle Ascázubi desde Av. Córdoba Galarza hasta calderón incluye transversales
- 1.5 Av. Natalia Jarrín y Ascázubi desde Calderón hasta Sucre, Calderón desde Ascázubi hasta Av. Natalia Jarrín con calles intermedias, incluye Mercado Diario.
- 2.3 Calles Restauración y Morales desde Calderón hasta Av. Córdoba Galarza con transversales y Av. Córdoba Galarza desde Gran Colombia hasta Av. Natalia Jarrín.
- 2.5 Victor Cartagena, Quiroga, Mejía y Humberto Fierro desde Chile hasta Bolívar.
- 3.3 Victor Cartagena, Quiroga, Mejía y Humberto Fierro desde Av. Córdoba Galarza hasta Chile, incluye transversales.
-
-

Ing. Iván González F.
JEFE DE RESIDUOS SÓLIDOS
EMAPAAC-EP



GOBIERNO AUTÓNOMO DESCENTRALIZADO INTERCULTURAL Y PLURINACIONAL DEL MUNICIPIO DE CAYAMBE				EMAPAAC Empresa Pública Municipal de Agua Potable, Alcantarillado y Aseo Cayambe
REPORTE DIARIO DE LIMPIEZA DE CALLES Y ESPACIOS PÚBLICOS DE LA CIUDAD DE CAYAMBE.				
Nº EMAPAAC-EP-JRS-2024-RE	253	FECHA:	09/09/2024	
TRABAJADOR BARRIDO	RUTA	CUMPLIMIENTO	OBSERVACIONES	
Nepas Ramiro	1		Reposo Médico	
Chicaiza Sebastián	1		Permiso Sindical	
Quishpe Karina	2			
Quishpe Teresa	2			
Cacuango Miguel	3			
Tuttilo Paul	3			
Imbaquingo Manuel	4			
Imbaquingo Hugo	4			
Tuttilo Segundo	5			
Rafael Campués	6			
Luis Quimbulo	7			
Andrimba Luis	8			
Gabriel Ulcunago	8			
Total Kilometros Barridos	21.2	9/13		
DESCRIPCIÓN DE RUTAS 1 2.9 Calle Olmedo desde 23 de Julio hasta Sucre, alrededor de escuela Rebeca Jarrín, calle Juan Montalvo desde Bolívar hasta Independencia y transversales 2 2.7 Calle Terán desde Bolívar hasta Independencia, pasajes de Florida I y transversales desde Rocafuerte hasta Juan Montalvo 3 2.6 Calle Rocafuerte desde Bolívar y Eloy Alfaro, calle Ascázubi desde Amazonas hasta Bolívar con transversales 4 2.5 Lado derecho de la Av. Natalia Jarrín desde Bolívar hasta Amazonas, calle Restauración y García Moreno con transversales desde Av. Natalia Jarrín hasta Ascázubi. 5 2.3 Lado izquierdo de Av. Natalia Jarrín desde Bolívar hasta 24 de Mayo, Av. Clara Mesa hasta Bolívar, incluye transversales y Parque de la Madre, Av. Gonzalo León. 6 0.9 Parque central 23 de julio (limpieza de canastillas, pasillos, áreas verdes), pretil central. 7 1.6 Calles Bolívar y Sucre con calles intermedias, calles Restauración y Morales desde Bolívar hasta Libertad. 8 2.8 Calle Juan Montalvo y Terán desde Sucre hasta Córdoba Galarza con transversales desde Olmedo hasta Terán 9 2.9 Calle Rocafuerte desde Sucre hasta Camal Municipal, calle Ascázubi desde Av. Córdoba Galarza hasta calderón incluye transversales 10 1.5 Av. Natalia Jarrín y Ascázubi desde Calderón hasta Sucre, Calderón desde Ascázubi hasta Av. Natalia Jarrín con calles intermedias, incluye Mercado Diario. 11 2.3 Calles Restauración y Morales desde Calderón hasta Av. Córdoba Galarza con transversales y Av. Córdoba Galarza desde Gran Colombia hasta Av. Natalia Jarrín. 12 2.5 Víctor Cartagena, Quiroga, Mejía y Humberto Fierro desde Chile hasta Bolívar. 13 3.3 Víctor Cartagena, Quiroga, Mejía y Humberto Fierro desde Av. Córdoba Galarza hasta Chile, incluye transversales. 14 15				
 Ing. Iván González JEFE DE RESIDUOS SÓLIDOS EMAPAAC-EP				

GOBIERNO AUTÓNOMO DESCENTRALIZADO INTERCULTURAL Y PLURINACIONAL DEL MUNICIPIO DE CAYAMBE				EMAPAAC Empresa Pública Municipal de Agua Potable, Alcantarillado y Aseo Cayambe
REPORTE DIARIO DE LIMPIEZA DE CALLES Y ESPACIOS PÚBLICOS DE LA CIUDAD DE CAYAMBE.				
Nº EMAPAAC-EP-JRS-2024-RE	254	FECHA:	10/09/2024	
TRABAJADOR BARRIDO	RUTA	CUMPLIMIENTO	OBSERVACIONES	
Nepas Ramiro	1		Reposo Médico	
Chicaiza Sebastián	1		Permiso Sindical	
Quishpe Karina	2			
Quishpe Teresa	2			
Cacuango Miguel	3			
Tuttilo Paul	3			
Imbaquingo Manuel	4			
Imbaquingo Hugo	4			
Tuttilo Segundo	5			
Rafael Campués	6			
Luis Quimbulo	7			
Andrimba Luis	8			
Gabriel Ulcunago	9			
Juan Andraño	10			
Wilson Imbaquingo	11			
Kevin Salcedo	12			
David Tapata	13			
Total Kilometros Barridos	30.8	13/13		
DESCRIPCIÓN DE RUTAS 1 2.9 Calle Olmedo desde 23 de Julio hasta Sucre, alrededor de escuela Rebeca Jarrín, calle Juan Montalvo desde Bolívar hasta Independencia y transversales 2 2.7 Calle Terán desde Bolívar hasta Independencia, pasajes de Florida I y transversales desde Rocafuerte hasta Juan Montalvo 3 2.6 Calle Rocafuerte desde Bolívar y Eloy Alfaro, calle Ascázubi desde Amazonas hasta Bolívar con transversales 4 2.5 Lado derecho de la Av. Natalia Jarrín desde Bolívar hasta Amazonas, calle Restauración y García Moreno con transversales desde Av. Natalia Jarrín hasta Ascázubi. 5 2.3 Lado izquierdo de Av. Natalia Jarrín desde Bolívar hasta 24 de Mayo, Av. Clara Mesa hasta Bolívar, incluye transversales y Parque de la Madre, Av. Gonzalo León. 6 0.9 Parque central 23 de julio (limpieza de canastillas, pasillos, áreas verdes), pretil central. 7 1.6 Calles Bolívar y Sucre con calles intermedias, calles Restauración y Morales desde Bolívar hasta Libertad. 8 2.8 Calle Juan Montalvo y Terán desde Sucre hasta Córdoba Galarza con transversales desde Olmedo hasta Terán 9 2.9 Calle Rocafuerte desde Sucre hasta Camal Municipal, calle Ascázubi desde Av. Córdoba Galarza hasta calderón incluye transversales 10 1.5 Av. Natalia Jarrín y Ascázubi desde Calderón hasta Sucre, Calderón desde Ascázubi hasta Av. Natalia Jarrín con calles intermedias, incluye Mercado Diario. 11 2.3 Calles Restauración y Morales desde Calderón hasta Av. Córdoba Galarza con transversales y Av. Córdoba Galarza desde Gran Colombia hasta Av. Natalia Jarrín. 12 2.5 Víctor Cartagena, Quiroga, Mejía y Humberto Fierro desde Chile hasta Bolívar. 13 3.3 Víctor Cartagena, Quiroga, Mejía y Humberto Fierro desde Av. Córdoba Galarza hasta Chile, incluye transversales. 14 15				
 Ing. Iván González JEFE DE RESIDUOS SÓLIDOS EMAPAAC-EP				



GOBIERNO AUTÓNOMO DESCENTRALIZADO INTERCULTURAL Y PLURINACIONAL DEL MUNICIPIO DE CAYAMBE

EMAPAAC

REPORTE DIARIO DE LIMPIEZA DE CALLES Y ESPACIOS PÚBLICOS DE LA CIUDAD DE CAYAMBE.

Nº EMAPAAC-EP-JRS-2024-RE: 255 FECHA: 11/09/2024

TRABAJADOR BARRIDO	RUTA	CUMPLIMIENTO	OBSERVACIONES
Nepas Ramiro			Cargo Vacaciones del 11 hasta 15 Septiembre.
Chicaiza Sebastián			
Quishpe Karina	1		
Quishpe Teresa	2		
Cacuango Miguel	3		
Tutillo Paul	4		
Imbaquingo Manuel	5		
Imbaquingo Hugo	6		
Tutillo Segundo	7		
Rafael Campués			
Luis Quimbiulco	8		
Andrimba Luis	9		
Gabriel Ulcunago	10		
Kevin Salcedo	11		
David Toranzo	12		
Savio Villalaz	13		
Total Kilometros Barridos	20.8	13/13	

DESCRIPCIÓN DE RUTAS

RUTA	Km	DESCRIPCIÓN DE RUTAS
1	2.9	Calle Olmedo desde 23 de Julio hasta Sucre, alrededor de escuela Rebeca Jarrín, calle Juan Montalvo desde Bolívar hasta Independencia y transversales
2	2.7	Calle Terán desde Bolívar hasta Independencia, pasajes de Florida I y transversales desde Rocafuerte hasta Juan Montalvo
3	2.6	Calle Rocafuerte desde Bolívar y Eloy Alfaro, calle Ascázubi desde Amazonas hasta Bolívar con transversales
4	2.5	Lado derecho de la Av. Natalia Jarrín desde Bolívar hasta Amazonas, calle Restauración y García Moreno con transversales desde Av. Natalia Jarrín hasta Ascázubi.
5	2.3	Lado izquierdo de Av. Natalia Jarrín desde Bolívar hasta 24 de Mayo, Av. Clara Mesa hasta Bolívar, incluye transversales y Parque de la Madre, Av. Gonzalo León.
6	0.9	Parque central 23 de julio (limpieza de canastillas, pasillos, áreas verdes), pretil central.
7	1.6	Calles Bolívar y Sucre con calles intermedias, calles Restauración y Morales desde Bolívar hasta Libertad.
8	2.8	Calle Juan Montalvo y Terán desde Sucre hasta Córdoba Galarza con transversales desde Olmedo hasta Terán
9	2.9	Calle Rocafuerte desde Sucre hasta Camal Municipal, calle Ascázubi desde Av. Córdoba Galarza hasta calderón incluye transversales
10	1.5	Av. Natalia Jarrín y Ascázubi desde Calderón hasta Sucre, Calderón desde Ascázubi hasta Av. Natalia Jarrín con calles intermedias, incluye Mercado Diario.
11	2.3	Calles Restauración y Morales desde Calderón hasta Av. Córdoba Galarza con transversales y Av. Córdoba Galarza desde Gran Colombia hasta Av. Natalia Jarrín.
12	2.5	Víctor Cartagena, Quiroga, Mejía y Humberto Fierro desde Chile hasta Bolívar.
13	3.3	Víctor Cartagena, Quiroga, Mejía y Humberto Fierro desde Av. Córdoba Galarza hasta Chile, incluye transversales.
14		
15		

Ing. Iván González F.
JEFE DE RESIDUOS SÓLIDOS
EMAPAAC-EP

EMAPAAC-EP
UNIDAD DE RESIDUOS SÓLIDOS

GOBIERNO AUTÓNOMO DESCENTRALIZADO INTERCULTURAL Y PLURINACIONAL DEL MUNICIPIO DE CAYAMBE

EMAPAAC

REPORTE DIARIO DE LIMPIEZA DE CALLES Y ESPACIOS PÚBLICOS DE LA CIUDAD DE CAYAMBE.

Nº EMAPAAC-EP-JRS-2024-RE: 256 FECHA: 12/09/2024

TRABAJADOR BARRIDO	RUTA	CUMPLIMIENTO	OBSERVACIONES
Nepas Ramiro			Vacaciones
Chicaiza Sebastián			
Quishpe Karina	1		
Quishpe Teresa	2		
Cacuango Miguel	3		
Tutillo Paul	4		
Imbaquingo Manuel	5		
Imbaquingo Hugo	6		
Tutillo Segundo	7		
Rafael Campués			
Luis Quimbiulco	8		
Andrimba Luis	9		
Gabriel Ulcunago	10		
Wilson Imbaquingo	11		
Kevin Salcedo	12		
David Toranzo	13		
Savio Villalaz	14		
Ramiro Aguilar	15		
Total Kilometros Barridos	20.8	13/13	

DESCRIPCIÓN DE RUTAS

RUTA	Km	DESCRIPCIÓN DE RUTAS
1	2.9	Calle Olmedo desde 23 de Julio hasta Sucre, alrededor de escuela Rebeca Jarrín, calle Juan Montalvo desde Bolívar hasta Independencia y transversales
2	2.7	Calle Terán desde Bolívar hasta Independencia, pasajes de Florida I y transversales desde Rocafuerte hasta Juan Montalvo
3	2.6	Calle Rocafuerte desde Bolívar y Eloy Alfaro, calle Ascázubi desde Amazonas hasta Bolívar con transversales
4	2.5	Lado derecho de la Av. Natalia Jarrín desde Bolívar hasta Amazonas, calle Restauración y García Moreno con transversales desde Av. Natalia Jarrín hasta Ascázubi.
5	2.3	Lado izquierdo de Av. Natalia Jarrín desde Bolívar hasta 24 de Mayo, Av. Clara Mesa hasta Bolívar, incluye transversales y Parque de la Madre, Av. Gonzalo León.
6	0.9	Parque central 23 de julio (limpieza de canastillas, pasillos, áreas verdes), pretil central.
7	1.6	Calles Bolívar y Sucre con calles intermedias, calles Restauración y Morales desde Bolívar hasta Libertad.
8	2.8	Calle Juan Montalvo y Terán desde Sucre hasta Córdoba Galarza con transversales desde Olmedo hasta Terán
9	2.9	Calle Rocafuerte desde Sucre hasta Camal Municipal, calle Ascázubi desde Av. Córdoba Galarza hasta calderón incluye transversales
10	1.5	Av. Natalia Jarrín y Ascázubi desde Calderón hasta Sucre, Calderón desde Ascázubi hasta Av. Natalia Jarrín con calles intermedias, incluye Mercado Diario.
11	2.3	Calles Restauración y Morales desde Calderón hasta Av. Córdoba Galarza con transversales y Av. Córdoba Galarza desde Gran Colombia hasta Av. Natalia Jarrín.
12	2.5	Víctor Cartagena, Quiroga, Mejía y Humberto Fierro desde Chile hasta Bolívar.
13	3.3	Víctor Cartagena, Quiroga, Mejía y Humberto Fierro desde Av. Córdoba Galarza hasta Chile, incluye transversales.
14		
15		

Ing. Iván González F.
JEFE DE RESIDUOS SÓLIDOS
EMAPAAC-EP

EMAPAAC-EP
UNIDAD DE RESIDUOS SÓLIDOS



GOBIERNO AUTÓNOMO DESCENTRALIZADO INTERCULTURAL Y PLURINACIONAL DEL MUNICIPIO DE CAYAMBE				EMAPAAC EMPRESA PÚBLICA MUNICIPAL DE AGUA POTABLE, ALCANTARILLADO Y ASEO CAYAMBE	
REPORTE DIARIO DE LIMPIEZA DE CALLES Y ESPACIOS PÚBLICOS DE LA CIUDAD DE CAYAMBE.					
N° EMAPAAC-EP-JRS-2024-RE		257		FECHA: 13/09/2024	
TRABAJADOR BARRIDO	RUTA	CUMPLIMIENTO	OBSERVACIONES		
Nepas Ramiro	/	/	Vacaciones		
Chicaiza Sebastián	1	/			
Quishpe Karina	2	/			
Quishpe Teresa	3	/			
Cacuango Miguel	4	/			
Tutillo Paul	5	/			
Imbaquingo Manuel	/	/			
Imbaquingo Hugo	6	/			
Tutillo Segundo	7	/			
Rafael Campués	8	/			
Luis Quimbiulco	9	/			
Andrimba Luis	/	/			
Gabriel Ulcunago	10	/			
Juan Andrade	11	/			
Wilson Imbaquingo	12	/			
Levis Salcedo	13	/			
David Tapia	/	/			
Total Kilometros Barridos		30.8	13/13		
RUTA	Km	DESCRIPCIÓN DE RUTAS			
1	2.9	Calle Olmedo desde 23 de Julio hasta Sucre, alrededor de escuela Rebeca Jarrín, calle Juan Montalvo desde Bolívar hasta Independencia y transversales			
2	2.7	Calle Terán desde Bolívar hasta Independencia, pasajes de Florida I y transversales desde Rocafuerte hasta Juan Montalvo			
3	2.6	Calle Rocafuerte desde Bolívar y Eloy Alfaro, calle Ascázubi desde Amazonas hasta Bolívar con transversales			
4	2.5	Lado derecho de la Av. Natalia Jarrín desde Bolívar hasta Amazonas, calle Restauración y García Moreno con transversales desde Av. Natalia Jarrín hasta Ascázubi			
5	2.3	Lado izquierdo de Av. Natalia Jarrín desde Bolívar hasta 24 de Mayo, Av. Clara Mesa hasta Bolívar, incluye transversales y Parque de la Madre, Av. Gonzalo León			
6	0.9	Parque central 23 de julio (limpieza de canastillas, pasillos, áreas verdes), pretil central			
7	1.6	Calles Bolívar y Sucre con calles intermedias, calles Restauración y Morales desde Bolívar hasta Libertad			
8	2.8	Calle Juan Montalvo y Terán desde Sucre hasta Córdoba Galarza con transversales desde Olmedo hasta Terán			
9	2.9	Calle Rocafuerte desde Sucre hasta Camal Municipal, calle Ascázubi desde Av. Córdoba Galarza hasta calderón incluye transversales			
10	1.5	Av. Natalia Jarrín y Ascázubi desde Calderón hasta Sucre, Calderón desde Ascázubi hasta Av. Natalia Jarrín con calles intermedias, incluye Mercado Diario			
11	2.3	Calles Restauración y Morales desde Calderón hasta Av. Córdoba Galarza con transversales y Av. Córdoba Galarza desde Gran Colombia hasta Av. Natalia Jarrín			
12	2.5	Victor Cartagena, Quiroga, Mejía y Humberto Fierro desde Chile hasta Bolívar			
13	3.3	Victor Cartagena, Quiroga, Mejía y Humberto Fierro desde Av. Córdoba Galarza hasta Chile, incluye transversales			
14					
15					
 Ing. Juan González F. JEFE DE RESIDUOS SÓLIDOS EMAPAAC-EP					

GOBIERNO AUTÓNOMO DESCENTRALIZADO INTERCULTURAL Y PLURINACIONAL DEL MUNICIPIO DE CAYAMBE				EMAPAAC EMPRESA PÚBLICA MUNICIPAL DE AGUA POTABLE, ALCANTARILLADO Y ASEO CAYAMBE	
REPORTE DIARIO DE LIMPIEZA DE CALLES Y ESPACIOS PÚBLICOS DE LA CIUDAD DE CAYAMBE.					
N° EMAPAAC-EP-JRS-2024-RE		258		FECHA: 14/09/2024	
TRABAJADOR BARRIDO	RUTA	CUMPLIMIENTO	OBSERVACIONES		
Nepas Ramiro	/	/	Vacaciones		
Chicaiza Sebastián	1	/			
Quishpe Karina	/	/			
Quishpe Teresa	2	/			
Cacuango Miguel	/	/			
Tutillo Paul	3	/			
Imbaquingo Manuel	4	/			
Imbaquingo Hugo	5	/			
Tutillo Segundo	6	/			
Rafael Campués	7	/			
Luis Quimbiulco	/	/			
Andrimba Luis	8	/			
Gabriel Ulcunago	/	/			
Total Kilometros Barridos		15.5	7/7		
RUTA	Km	DESCRIPCIÓN DE RUTAS			
1	2.9	Calle Olmedo desde 23 de Julio hasta Sucre, alrededor de escuela Rebeca Jarrín, calle Juan Montalvo desde Bolívar hasta Independencia y transversales			
2	2.7	Calle Terán desde Bolívar hasta Independencia, pasajes de Florida I y transversales desde Rocafuerte hasta Juan Montalvo			
3	2.6	Calle Rocafuerte desde Bolívar y Eloy Alfaro, calle Ascázubi desde Amazonas hasta Bolívar con transversales			
4	2.5	Lado derecho de la Av. Natalia Jarrín desde Bolívar hasta Amazonas, calle Restauración y García Moreno con transversales desde Av. Natalia Jarrín hasta Ascázubi			
5	2.3	Lado izquierdo de Av. Natalia Jarrín desde Bolívar hasta 24 de Mayo, Av. Clara Mesa hasta Bolívar, incluye transversales y Parque de la Madre, Av. Gonzalo León			
6	0.9	Parque central 23 de julio (limpieza de canastillas, pasillos, áreas verdes), pretil central			
7	1.6	Calles Bolívar y Sucre con calles intermedias, calles Restauración y Morales desde Bolívar hasta Libertad			
8	2.8	Calle Juan Montalvo y Terán desde Sucre hasta Córdoba Galarza con transversales desde Olmedo hasta Terán			
9	2.9	Calle Rocafuerte desde Sucre hasta Camal Municipal, calle Ascázubi desde Av. Córdoba Galarza hasta calderón incluye transversales			
10	1.5	Av. Natalia Jarrín y Ascázubi desde Calderón hasta Sucre, Calderón desde Ascázubi hasta Av. Natalia Jarrín con calles intermedias, incluye Mercado Diario			
11	2.3	Calles Restauración y Morales desde Calderón hasta Av. Córdoba Galarza con transversales y Av. Córdoba Galarza desde Gran Colombia hasta Av. Natalia Jarrín			
12	2.5	Victor Cartagena, Quiroga, Mejía y Humberto Fierro desde Chile hasta Bolívar			
13	3.3	Victor Cartagena, Quiroga, Mejía y Humberto Fierro desde Av. Córdoba Galarza hasta Chile, incluye transversales			
14					
15					
 Ing. Juan González F. JEFE DE RESIDUOS SÓLIDOS EMAPAAC-EP					



GOBIERNO AUTÓNOMO DESCENTRALIZADO INTERCULTURAL Y PLURINACIONAL DEL MUNICIPIO DE CAYAMBE

EMAPAAC
EMPRESA PÚBLICA MUNICIPAL DE AGUA POTABLE, ALCANTARILLADO Y ASEO CAYAMBE

REPORTE DIARIO DE LIMPIEZA DE CALLES Y ESPACIOS PÚBLICOS DE LA CIUDAD DE CAYAMBE.

Nº EMAPAAC-EP-JRS-2024-RE: 259 FECHA: 15/09/2024

TRABAJADOR BARRIDO	RUTA	CUMPLIMIENTO	OBSERVACIONES
Nepas Ramiro			
Chicaiza Sebastián	1		
Quishpe Karina	2		
Quishpe Teresa	3		
Cacuango Miguel	4		
Tutillo Paul	5		
Imbaquingo Manuel	6		
Imbaquingo Hugo	7		
Tutillo Segundo	8		
Rafael Campués	9		
Luis Quimbulo	10		
Andrimba Luis	11		
Gabriel Ulcunago	12		
William Pizarro	13		
Manuel Salas	14		
	15		
Total Kilometros Barridos <u>21.2</u> <u>9/10</u>			

DESCRIPCIÓN DE RUTAS

RUTA	Km	DESCRIPCIÓN DE RUTAS
1	2.9	Calle Olmedo desde 23 de Julio hasta Sucre, alrededor de escuela Rebeca Jarrin, calle Juan Montalvo desde Bolivar hasta Independencia y transversales
2	2.7	Calle Terán desde Bolivar hasta Independencia, pasajes de Florida I y transversales desde Rocafuerte hasta Juan Montalvo
3	2.6	Calle Rocafuerte desde Bolivar y Eloy Alfaro, calle Ascázubi desde Amazonas hasta Bolivar con transversales
4	2.5	Lado derecho de la Av. Natalia Jarrin desde Bolivar hasta Amazonas, calle Restauración y García Moreno con transversales desde Av. Natalia Jarrin hasta Ascázubi.
5	2.3	Lado izquierdo de Av. Natalia Jarrin desde Bolivar hasta 24 de Mayo, Av. Clara Mesa hasta Bolivar, incluye trasversales y Parque de la Madre, Av. Gonzalo León.
6	0.9	Parque central 23 de julio (limpieza de canastillas, pasillos, áreas verdes), preti central.
7	1.6	Calles Bolivar y Sucre con calles intermedias, calles Restauración y Morales desde Bolivar hasta Libertad.
8	2.8	Calle Juan Montalvo y Terán desde Sucre hasta Córdoba Galarza con transversales desde Olmedo hasta Terán
9	2.9	Calle Rocafuerte desde Sucre hasta Camal Municipal, calle Ascázubi desde Av. Córdoba Galarza hasta calderón incluye transversales
10	1.5	Av. Natalia Jarrin y Ascázubi desde Calderón hasta Sucre, Calderón desde Ascázubi hasta Av. Natalia Jarrin con calles intermedias, incluye Mercado Diario.
11	2.3	Calles Restauración y Morales desde Calderón hasta Av. Córdoba Galarza con transversales y Av. Córdoba Galarza desde Gran Colombia hasta Av. Natalia Jarrin.
12	2.5	Víctor Cartagena, Quiroga, Mejía y Humberto Fierro desde Chile hasta Bolivar.
13	3.3	Víctor Cartagena, Quiroga, Mejía y Humberto Fierro desde Av. Córdoba Galarza hasta Chile, incluye transversales.
14		
15		

Ing. Iván González F.
JEFE DE RESIDUOS SÓLIDOS
EMAPAAC-EP

GOBIERNO AUTÓNOMO DESCENTRALIZADO INTERCULTURAL Y PLURINACIONAL DEL MUNICIPIO DE CAYAMBE

EMAPAAC
EMPRESA PÚBLICA MUNICIPAL DE AGUA POTABLE, ALCANTARILLADO Y ASEO CAYAMBE

REPORTE DIARIO DE LIMPIEZA DE CALLES Y ESPACIOS PÚBLICOS DE LA CIUDAD DE CAYAMBE.

Nº EMAPAAC-EP-JRS-2024-RE: 260 FECHA: 16/09/2024

TRABAJADOR BARRIDO	RUTA	CUMPLIMIENTO	OBSERVACIONES
Nepas Ramiro	1		
Chicaiza Sebastián	2		
Quishpe Karina	3		
Quishpe Teresa	4		
Cacuango Miguel	5		
Tutillo Paul	6		
Imbaquingo Manuel	7		
Imbaquingo Hugo	8		
Tutillo Segundo	9		
Rafael Campués	10		
Luis Quimbulo	11		
Andrimba Luis	12		
Gabriel Ulcunago	13		
	14		
	15		
Total Kilometros Barridos <u>25</u> <u>11/13</u>			

DESCRIPCIÓN DE RUTAS

RUTA	Km	DESCRIPCIÓN DE RUTAS
1	2.9	Calle Olmedo desde 23 de Julio hasta Sucre, alrededor de escuela Rebeca Jarrin, calle Juan Montalvo desde Bolivar hasta Independencia y transversales
2	2.7	Calle Terán desde Bolivar hasta Independencia, pasajes de Florida I y transversales desde Rocafuerte hasta Juan Montalvo
3	2.6	Calle Rocafuerte desde Bolivar y Eloy Alfaro, calle Ascázubi desde Amazonas hasta Bolivar con transversales
4	2.5	Lado derecho de la Av. Natalia Jarrin desde Bolivar hasta Amazonas, calle Restauración y García Moreno con transversales desde Av. Natalia Jarrin hasta Ascázubi.
5	2.3	Lado izquierdo de Av. Natalia Jarrin desde Bolivar hasta 24 de Mayo, Av. Clara Mesa hasta Bolivar, incluye trasversales y Parque de la Madre, Av. Gonzalo León.
6	0.9	Parque central 23 de julio (limpieza de canastillas, pasillos, áreas verdes), preti central.
7	1.6	Calles Bolivar y Sucre con calles intermedias, calles Restauración y Morales desde Bolivar hasta Libertad.
8	2.8	Calle Juan Montalvo y Terán desde Sucre hasta Córdoba Galarza con transversales desde Olmedo hasta Terán
9	2.9	Calle Rocafuerte desde Sucre hasta Camal Municipal, calle Ascázubi desde Av. Córdoba Galarza hasta calderón incluye transversales
10	1.5	Av. Natalia Jarrin y Ascázubi desde Calderón hasta Sucre, Calderón desde Ascázubi hasta Av. Natalia Jarrin con calles intermedias, incluye Mercado Diario.
11	2.3	Calles Restauración y Morales desde Calderón hasta Av. Córdoba Galarza con transversales y Av. Córdoba Galarza desde Gran Colombia hasta Av. Natalia Jarrin.
12	2.5	Víctor Cartagena, Quiroga, Mejía y Humberto Fierro desde Chile hasta Bolivar.
13	3.3	Víctor Cartagena, Quiroga, Mejía y Humberto Fierro desde Av. Córdoba Galarza hasta Chile, incluye transversales.
14		
15		

Ing. Iván González F.
JEFE DE RESIDUOS SÓLIDOS
EMAPAAC-EP



GOBIERNO AUTÓNOMO DESCENTRALIZADO INTERCULTURAL Y PLURINACIONAL DEL MUNICIPIO DE CAYAMBE

EMAPAAC

REPORTE DIARIO DE LIMPIEZA DE CALLES Y ESPACIOS PÚBLICOS DE LA CIUDAD DE CAYAMBE.

Nº EMAPAAC-EP-JRS-2024-RE: 261 FECHA: 17/09/2024

TRABAJADOR BARRIDO	RUTA	CUMPLIMIENTO	OBSERVACIONES
Nepas Ramiro	1		
Chicaiza Sebastián	1		
Quishpe Karina	2		
Quishpe Teresa	3		
Cacuango Miguel	4		
Tutillo Paul	5		
Imbaquingo Manuel	6		
Imbaquingo Hugo	7		
Tutillo Segundo	8		
Rafael Campués	9		
Luis Quimbiulco	10		
Andrimba Luis	11		
Gabriel Ulcunago	12		
<u>Wilson Imbaquingo</u>	<u>11</u>		
<u>Kevin Salcedo</u>	<u>12</u>		
<u>David Toapanta</u>	<u>13</u>		
Total Kilometros Barridos	<u>30.8</u>	<u>13/13</u>	

DESCRIPCIÓN DE RUTAS

- 2.9 Calle Olmedo desde 23 de Julio hasta Sucre, alrededor de escuela Rebeca Jarrín, calle Juan Montalvo desde Bolívar hasta Independencia y transversales
- 2.7 Calle Terán desde Bolívar hasta Independencia, pasajes de Florida I y transversales desde Rocafuerte hasta Juan Montalvo
- 2.6 Calle Rocafuerte desde Bolívar y Eloy Alfaro, calle Ascázubi desde Amazonas hasta Bolívar con transversales
- 2.5 Lado derecho de la Av. Natalia Jarrín desde Bolívar hasta Amazonas, calle Restauración y García Moreno con transversales desde Av. Natalia Jarrín hasta Ascázubi.
- 2.3 Lado izquierdo de Av. Natalia Jarrín desde Bolívar hasta 24 de Mayo, Av. Clara Mesa hasta Bolívar, incluye transversales y Parque de la Madre, Av. Gonzalo León.
- 0.9 Parque central 23 de julio (limpieza de canastillas, pasillos, áreas verdes), pretil central.
- 1.6 Calles Bolívar y Sucre con calles intermedias, calles Restauración y Morales desde Bolívar hasta Libertad.
- 2.8 Calle Juan Montalvo y Terán desde Sucre hasta Córdoba Galarza con transversales desde Olmedo hasta Terán
- 2.9 Calle Rocafuerte desde Sucre hasta Camal Municipal, calle Ascázubi desde Av. Córdoba Galarza hasta calderón incluye transversales
- 1.5 Av. Natalia Jarrín y Ascázubi desde Calderón hasta Sucre, Calderón desde Ascázubi hasta Av. Natalia Jarrín con calles intermedias, incluye Mercado Diario.
- 2.3 Calles Restauración y Morales desde Calderón hasta Av. Córdoba Galarza con transversales y Av. Córdoba Galarza desde Gran Colombia hasta Av. Natalia Jarrín.
- 2.5 Víctor Cartagena, Quiroga, Mejía y Humberto Fierro desde Chile hasta Bolívar.
- 3.3 Víctor Cartagena, Quiroga, Mejía y Humberto Fierro desde Av. Córdoba Galarza hasta Chile, incluye transversales.
-
-

Ing. Iván González F.
JEFE DE RESIDUOS SÓLIDOS
EMAPAAC-EP

EMAPAAC-EP
UNIDAD DE RESIDUOS SÓLIDOS

GOBIERNO AUTÓNOMO DESCENTRALIZADO INTERCULTURAL Y PLURINACIONAL DEL MUNICIPIO DE CAYAMBE

EMAPAAC

REPORTE DIARIO DE LIMPIEZA DE CALLES Y ESPACIOS PÚBLICOS DE LA CIUDAD DE CAYAMBE.

Nº EMAPAAC-EP-JRS-2024-RE: 261 FECHA: 18/09/2024

TRABAJADOR BARRIDO	RUTA	CUMPLIMIENTO	OBSERVACIONES
Nepas Ramiro	1		
Chicaiza Sebastián	1		
Quishpe Karina	2		
Quishpe Teresa	3		
Cacuango Miguel	4		
Tutillo Paul	5		
Imbaquingo Manuel	6		
Imbaquingo Hugo	7		
Tutillo Segundo	8		
Rafael Campués	9		
Luis Quimbiulco	10		
Andrimba Luis	11		
Gabriel Ulcunago	12		
<u>Kamiro Imbaquingo</u>	<u>11</u>		
<u>Javier Salcedo</u>	<u>12</u>		
<u>David Toapanta</u>	<u>13</u>		
Total Kilometros Barridos	<u>30.8</u>	<u>13/13</u>	

DESCRIPCIÓN DE RUTAS

- 2.9 Calle Olmedo desde 23 de Julio hasta Sucre, alrededor de escuela Rebeca Jarrín, calle Juan Montalvo desde Bolívar hasta Independencia y transversales
- 2.7 Calle Terán desde Bolívar hasta Independencia, pasajes de Florida I y transversales desde Rocafuerte hasta Juan Montalvo
- 2.6 Calle Rocafuerte desde Bolívar y Eloy Alfaro, calle Ascázubi desde Amazonas hasta Bolívar con transversales
- 2.5 Lado derecho de la Av. Natalia Jarrín desde Bolívar hasta Amazonas, calle Restauración y García Moreno con transversales desde Av. Natalia Jarrín hasta Ascázubi.
- 2.3 Lado izquierdo de Av. Natalia Jarrín desde Bolívar hasta 24 de Mayo, Av. Clara Mesa hasta Bolívar, incluye transversales y Parque de la Madre, Av. Gonzalo León.
- 0.9 Parque central 23 de julio (limpieza de canastillas, pasillos, áreas verdes), pretil central.
- 1.6 Calles Bolívar y Sucre con calles intermedias, calles Restauración y Morales desde Bolívar hasta Libertad.
- 2.8 Calle Juan Montalvo y Terán desde Sucre hasta Córdoba Galarza con transversales desde Olmedo hasta Terán
- 2.9 Calle Rocafuerte desde Sucre hasta Camal Municipal, calle Ascázubi desde Av. Córdoba Galarza hasta calderón incluye transversales
- 1.5 Av. Natalia Jarrín y Ascázubi desde Calderón hasta Sucre, Calderón desde Ascázubi hasta Av. Natalia Jarrín con calles intermedias, incluye Mercado Diario.
- 2.3 Calles Restauración y Morales desde Calderón hasta Av. Córdoba Galarza con transversales y Av. Córdoba Galarza desde Gran Colombia hasta Av. Natalia Jarrín.
- 2.5 Víctor Cartagena, Quiroga, Mejía y Humberto Fierro desde Chile hasta Bolívar.
- 3.3 Víctor Cartagena, Quiroga, Mejía y Humberto Fierro desde Av. Córdoba Galarza hasta Chile, incluye transversales.
-
-

Ing. Iván González F.
JEFE DE RESIDUOS SÓLIDOS
EMAPAAC-EP

EMAPAAC-EP
UNIDAD DE RESIDUOS SÓLIDOS

GOBIERNO AUTÓNOMO DESCENTRALIZADO INTERCULTURAL Y PLURINACIONAL DEL MUNICIPIO DE CAYAMBE

EMAPAAC

REPORTE DIARIO DE LIMPIEZA DE CALLES Y ESPACIOS PÚBLICOS DE LA CIUDAD DE CAYAMBE.

Nº EMAPAAC-EP-JRS-2024-RE: 263 FECHA: 19/09/2024

TRABAJADOR BARRIDO	RUTA	CUMPLIMIENTO	OBSERVACIONES
Nepas Ramiro			
Chicaiza Sebastián			
Quishpe Karina			
Quishpe Teresa			
Cacuango Miguel			
Tutillo Paul			
Imbaquingo Manuel			
Imbaquingo Hugo			
Tutillo Segundo			
Rafael Campués			
Luis Quimbulo			
Andrimba Luis			
Gabriel Ulcunago			
Carlos Almaraz			
Juan Acuña			
Wilson Imbaquingo			
Kevin Salcedo			
Total Kilometros Barridos	<u>30.8</u>	<u>13/13</u>	

DESCRIPCIÓN DE RUTAS

RUTA	Km	DESCRIPCIÓN DE RUTAS
1	2.9	Calle Olmedo desde 23 de Julio hasta Sucre, alrededor de escuela Rebeca Jarrín, calle Juan Montalvo desde Bolívar hasta Independencia y transversales
2	2.7	Calle Terán desde Bolívar hasta Independencia, pasajes de Florida I y transversales desde Rocafuerte hasta Juan Montalvo
3	2.6	Calle Rocafuerte desde Bolívar y Eloy Alfaro, calle Ascámbi desde Amazonas hasta Bolívar con transversales
4	2.5	Lado derecho de la Av. Natalia Jarrín desde Bolívar hasta Amazonas, calle Restauración y García Moreno con transversales desde Av. Natalia Jarrín hasta Ascámbi.
5	2.3	Lado izquierdo de Av. Natalia Jarrín desde Bolívar hasta 24 de Mayo, Av. Clara Mesa hasta Bolívar, incluye transversales y Parque de la Madre, Av. Gonzalo León.
6	0.9	Parque central 23 de julio (limpieza de canastillas, pasillos, áreas verdes), pretil central.
7	1.6	Calles Bolívar y Sucre con calles intermedias, calles Restauración y Morales desde Bolívar hasta Libertad.
8	2.8	Calle Juan Montalvo y Terán desde Sucre hasta Córdoba Galarza con transversales desde Olmedo hasta Terán
9	2.9	Calle Rocafuerte desde Sucre hasta Camal Municipal, calle Ascámbi desde Av. Córdoba Galarza hasta calderón incluye transversales
10	1.5	Av. Natalia Jarrín y Ascámbi desde Calderón hasta Sucre, Calderón desde Ascámbi hasta Av. Natalia Jarrín con calles intermedias, incluye Mercado Diario.
11	2.3	Calles Restauración y Morales desde Calderón hasta Av. Córdoba Galarza con transversales y Av. Córdoba Galarza desde Gran Colombia hasta Av. Natalia Jarrín.
12	2.5	Victor Cartagena, Quiroga, Mejía y Humberto Fierro desde Chile hasta Bolívar.
13	3.3	Victor Cartagena, Quiroga, Mejía y Humberto Fierro desde Av. Córdoba Galarza hasta Chile, incluye transversales.
14		
15		

Ing. Iván González F.
JEFE DE RESIDUOS SÓLIDOS
EMAPAAC-EP

EMAPAAC-EP
UNIDAD DE RESIDUOS SÓLIDOS

GOBIERNO AUTÓNOMO DESCENTRALIZADO INTERCULTURAL Y PLURINACIONAL DEL MUNICIPIO DE CAYAMBE

EMAPAAC

REPORTE DIARIO DE LIMPIEZA DE CALLES Y ESPACIOS PÚBLICOS DE LA CIUDAD DE CAYAMBE.

Nº EMAPAAC-EP-JRS-2024-RE: 264 FECHA: 20/09/2024

TRABAJADOR BARRIDO	RUTA	CUMPLIMIENTO	OBSERVACIONES
Nepas Ramiro			
Chicaiza Sebastián			
Quishpe Karina			
Quishpe Teresa			
Cacuango Miguel			
Tutillo Paul			
Imbaquingo Manuel			
Imbaquingo Hugo			
Tutillo Segundo			
Rafael Campués			
Luis Quimbulo			
Andrimba Luis			
Gabriel Ulcunago			
Kevin Salcedo			
David Toapanta			
Kevin Aguilera			
Total Kilometros Barridos	<u>25</u>	<u>11/13</u>	

DESCRIPCIÓN DE RUTAS

RUTA	Km	DESCRIPCIÓN DE RUTAS
1	2.9	Calle Olmedo desde 23 de Julio hasta Sucre, alrededor de escuela Rebeca Jarrín, calle Juan Montalvo desde Bolívar hasta Independencia y transversales
2	2.7	Calle Terán desde Bolívar hasta Independencia, pasajes de Florida I y transversales desde Rocafuerte hasta Juan Montalvo
3	2.6	Calle Rocafuerte desde Bolívar y Eloy Alfaro, calle Ascámbi desde Amazonas hasta Bolívar con transversales
4	2.5	Lado derecho de la Av. Natalia Jarrín desde Bolívar hasta Amazonas, calle Restauración y García Moreno con transversales desde Av. Natalia Jarrín hasta Ascámbi.
5	2.3	Lado izquierdo de Av. Natalia Jarrín desde Bolívar hasta 24 de Mayo, Av. Clara Mesa hasta Bolívar, incluye transversales y Parque de la Madre, Av. Gonzalo León.
6	0.9	Parque central 23 de julio (limpieza de canastillas, pasillos, áreas verdes), pretil central.
7	1.6	Calles Bolívar y Sucre con calles intermedias, calles Restauración y Morales desde Bolívar hasta Libertad.
8	2.8	Calle Juan Montalvo y Terán desde Sucre hasta Córdoba Galarza con transversales desde Olmedo hasta Terán
9	2.9	Calle Rocafuerte desde Sucre hasta Camal Municipal, calle Ascámbi desde Av. Córdoba Galarza hasta calderón incluye transversales
10	1.5	Av. Natalia Jarrín y Ascámbi desde Calderón hasta Sucre, Calderón desde Ascámbi hasta Av. Natalia Jarrín con calles intermedias, incluye Mercado Diario.
11	2.3	Calles Restauración y Morales desde Calderón hasta Av. Córdoba Galarza con transversales y Av. Córdoba Galarza desde Gran Colombia hasta Av. Natalia Jarrín.
12	2.5	Victor Cartagena, Quiroga, Mejía y Humberto Fierro desde Chile hasta Bolívar.
13	3.3	Victor Cartagena, Quiroga, Mejía y Humberto Fierro desde Av. Córdoba Galarza hasta Chile, incluye transversales.
14		
15		

Ing. Iván González F.
JEFE DE RESIDUOS SÓLIDOS
EMAPAAC-EP

EMAPAAC-EP
UNIDAD DE RESIDUOS SÓLIDOS



GOBIERNO AUTÓNOMO DESCENTRALIZADO INTERCULTURAL Y PLURINACIONAL DEL MUNICIPIO DE CAYAMBE

EMAPAAC

REPORTE DIARIO DE LIMPIEZA DE CALLES Y ESPACIOS PÚBLICOS DE LA CIUDAD DE CAYAMBE.

Nº EMAPAAC-EP-JRS-2024-RE 265 FECHA: 21/09/2024

TRABAJADOR BARRIDO	RUTA	CUMPLIMIENTO	OBSERVACIONES
Nepas Ramiro	1		
Chicaiza Sebastián	1		
Quishpe Karina	2		
Quishpe Teresa	2		
Cacuango Miguel	3		
Tutillo Paul	3		
Imbaquingo Manuel	4		
Imbaquingo Hugo	4		
Tutillo Segundo	4		
Rafael Campués	5		
Luis Quimbiulco	5		
Andrimba Luis	7		
Gabriel Ulcuango	7		
Total Kilometros Barridos	<u>15.5</u>	<u>7/7</u>	

DESCRIPCIÓN DE RUTAS

- 2.9 Calle Olmedo desde 23 de Julio hasta Sucre, alrededor de escuela Rebeca Jarrín, calle Juan Montalvo desde Bolívar hasta Independencia y transversales
- 2.7 Calle Terán desde Bolívar hasta Independencia, pasajes de Florida I y transversales desde Rocafuerte hasta Juan Montalvo
- 2.6 Calle Rocafuerte desde Bolívar y Eloy Alfaro, calle Ascázubi desde Amazonas hasta Bolívar con transversales
- 2.5 Lado derecho de la Av. Natalia Jarrín desde Bolívar hasta Amazonas, calle Restauración y García Moreno con transversales desde Av. Natalia Jarrín hasta Ascázubi
- 2.3 Lado izquierdo de Av. Natalia Jarrín desde Bolívar hasta 24 de Mayo, Av. Clara Mesa hasta Bolívar, incluye transversales y Parque de la Madre, Av. Gonzalo León
- 0.9 Parque central 23 de julio (limpieza de canastillas, pasillos, áreas verdes), pretil central
- 1.6 Calles Bolívar y Sucre con calles intermedias, calles Restauración y Morales desde Bolívar hasta Libertad
- 2.8 Calle Juan Montalvo y Terán desde Sucre hasta Córdoba Galarza con transversales desde Olmedo hasta Terán
- 2.9 Calle Rocafuerte desde Sucre hasta Camal Municipal, calle Ascázubi desde Av. Córdoba Galarza hasta calderón incluye transversales
- 1.5 Av. Natalia Jarrín y Ascázubi desde Calderón hasta Sucre, Calderón desde Ascázubi hasta Av. Natalia Jarrín con calles intermedias, incluye Mercado Diario
- 2.3 Calles Restauración y Morales desde Calderón hasta Av. Córdoba Galarza con transversales y Av. Córdoba Galarza desde Gran Colombia hasta Av. Natalia Jarrín
- 2.5 Victor Cartagena, Quiroga, Mejía y Humberto Fierro desde Chile hasta Bolívar
- 3.3 Victor Cartagena, Quiroga, Mejía y Humberto Fierro desde Av. Córdoba Galarza hasta Chile, incluye transversales
-
-

Ing. Iván González F.
JEFE DE RESIDUOS SÓLIDOS
EMAPAAC-EP

GOBIERNO AUTÓNOMO DESCENTRALIZADO INTERCULTURAL Y PLURINACIONAL DEL MUNICIPIO DE CAYAMBE

EMAPAAC

REPORTE DIARIO DE LIMPIEZA DE CALLES Y ESPACIOS PÚBLICOS DE LA CIUDAD DE CAYAMBE.

Nº EMAPAAC-EP-JRS-2024-RE 266 FECHA: 22/09/2024


TRABAJADOR BARRIDO	RUTA	CUMPLIMIENTO	OBSERVACIONES
Nepas Ramiro	1		
Chicaiza Sebastián	1		
Quishpe Karina	2		
Quishpe Teresa	2		
Cacuango Miguel	3		
Tutillo Paul	3		
Imbaquingo Manuel	4		
Imbaquingo Hugo	4		
Tutillo Segundo	4		
Rafael Campués	5		
Luis Quimbiulco	5		
Andrimba Luis	7		
Gabriel Ulcuango	7		
William León	8		
Manuel Pacheco	8		
Luis Pillajo	8		
Total Kilometros Barridos	<u>18.3</u>	<u>8/10</u>	


DESCRIPCIÓN DE RUTAS

- 2.9 Calle Olmedo desde 23 de Julio hasta Sucre, alrededor de escuela Rebeca Jarrín, calle Juan Montalvo desde Bolívar hasta Independencia y transversales
- 2.7 Calle Terán desde Bolívar hasta Independencia, pasajes de Florida I y transversales desde Rocafuerte hasta Juan Montalvo
- 2.6 Calle Rocafuerte desde Bolívar y Eloy Alfaro, calle Ascázubi desde Amazonas hasta Bolívar con transversales
- 2.5 Lado derecho de la Av. Natalia Jarrín desde Bolívar hasta Amazonas, calle Restauración y García Moreno con transversales desde Av. Natalia Jarrín hasta Ascázubi
- 2.3 Lado izquierdo de Av. Natalia Jarrín desde Bolívar hasta 24 de Mayo, Av. Clara Mesa hasta Bolívar, incluye transversales y Parque de la Madre, Av. Gonzalo León
- 0.9 Parque central 23 de julio (limpieza de canastillas, pasillos, áreas verdes), pretil central
- 1.6 Calles Bolívar y Sucre con calles intermedias, calles Restauración y Morales desde Bolívar hasta Libertad
- 2.8 Calle Juan Montalvo y Terán desde Sucre hasta Córdoba Galarza con transversales desde Olmedo hasta Terán
- 2.9 Calle Rocafuerte desde Sucre hasta Camal Municipal, calle Ascázubi desde Av. Córdoba Galarza hasta calderón incluye transversales
- 1.5 Av. Natalia Jarrín y Ascázubi desde Calderón hasta Sucre, Calderón desde Ascázubi hasta Av. Natalia Jarrín con calles intermedias, incluye Mercado Diario
- 2.3 Calles Restauración y Morales desde Calderón hasta Av. Córdoba Galarza con transversales y Av. Córdoba Galarza desde Gran Colombia hasta Av. Natalia Jarrín
- 2.5 Victor Cartagena, Quiroga, Mejía y Humberto Fierro desde Chile hasta Bolívar
- 3.3 Victor Cartagena, Quiroga, Mejía y Humberto Fierro desde Av. Córdoba Galarza hasta Chile, incluye transversales
-
-

Ing. Iván González F.
JEFE DE RESIDUOS SÓLIDOS
EMAPAAC-EP



GOBIERNO AUTÓNOMO DESCENTRALIZADO INTERCULTURAL Y PLURINACIONAL DEL MUNICIPIO DE CAYAMBE				EMAPAAC EMPRESA PÚBLICA MUNICIPAL DE AGUA POTABLE, ALCANTARILLADO Y ASEO CAYAMBE
REPORTE DIARIO DE LIMPIEZA DE CALLES Y ESPACIOS PÚBLICOS DE LA CIUDAD DE CAYAMBE.				
Nº EMAPAAC-EP-JRS-2024-RE	267	FECHA:	23/09/2024	
TRABAJADOR BARRIDO	RUTA	CUMPLIMIENTO	OBSERVACIONES	
Nepas Ramiro	1		Vacaciones hasta 22 Septiembre	
Chicaiza Sebastián	2			
Quishpe Karina	3			
Quishpe Teresa	4			
Cacuango Miguel	5		Vacaciones hasta 13 Octubre	
Tutillo Paul	6			
Imbaquingo Manuel	7			
Imbaquingo Hugo	8			
Tutillo Segundo	9			
Rafael Campués	10			
Luis Quimbulo	11			
Andrimba Luis	12			
Gabriel Ulcunago	13			
	14			
	15			
Total Kilometros Barridos	21.2	9/13		
RUTA	Km	DESCRIPCIÓN DE RUTAS		
1	2.9	Calle Olmedo desde 23 de Julio hasta Sucre, alrededor de escuela Rebeca Jarrin, calle Juan Montalvo desde Bolivar hasta Independencia y transversales		
2	2.7	Calle Terán desde Bolivar hasta Independencia, pasajes de Florida I y transversales desde Rocafuerte hasta Juan Montalvo		
3	2.6	Calle Rocafuerte desde Bolivar y Eloy Alfaro, calle Ascáubi desde Amazonas hasta Bolivar con transversales		
4	2.5	Lado derecho de la Av. Natalia Jarrin desde Bolivar hasta Amazonas, calle Restauración y García Moreno con transversales desde Av. Natalia Jarrin hasta Ascáubi.		
5	2.3	Lado izquierdo de Av. Natalia Jarrin desde Bolivar hasta 24 de Mayo, Av. Clara Mesa hasta Bolivar, incluye trasversales y Parque de la Madre, Av. Gonzalo León.		
6	0.9	Parque central 23 de julio (limpieza de canastillas, pasillos, áreas verdes), pretil central.		
7	1.6	Calles Bolivar y Sucre con calles intermedias, calles Restauración y Morales desde Bolivar hasta Libertad.		
8	2.8	Calle Juan Montalvo y Terán desde Sucre hasta Córdoba Galarza con transversales desde Olmedo hasta Terán		
9	2.9	Calle Rocafuerte desde Sucre hasta Camal Municipal, calle Ascáubi desde Av. Córdoba Galarza hasta calderón incluye transversales		
10	1.5	Av. Natalia Jarrin y Ascáubi desde Calderón hasta Sucre, Calderón desde Ascáubi hasta Av. Natalia Jarrin con calles intermedias, incluye Mercado Diario.		
11	2.3	Calles Restauración y Morales desde Calderón hasta Av. Córdoba Galarza con transversales y Av. Córdoba Galarza desde Gran Colombia hasta Av. Natalia Jarrin.		
12	2.5	Victor Cartagena, Quiroga, Mejía y Humberto Fierro desde Chile hasta Bolivar.		
13	3.3	Victor Cartagena, Quiroga, Mejía y Humberto Fierro desde Av. Córdoba Galarza hasta Chile, incluye transversales.		
14				
15				
 Ing. Iván González F. JEFE DE RESIDUOS SÓLIDOS EMAPAAC-EP				

GOBIERNO AUTÓNOMO DESCENTRALIZADO INTERCULTURAL Y PLURINACIONAL DEL MUNICIPIO DE CAYAMBE				EMAPAAC EMPRESA PÚBLICA MUNICIPAL DE AGUA POTABLE, ALCANTARILLADO Y ASEO CAYAMBE
REPORTE DIARIO DE LIMPIEZA DE CALLES Y ESPACIOS PÚBLICOS DE LA CIUDAD DE CAYAMBE.				
Nº EMAPAAC-EP-JRS-2024-RE	268	FECHA:	24/09/2024	
TRABAJADOR BARRIDO	RUTA	CUMPLIMIENTO	OBSERVACIONES	
Nepas Ramiro	1			
Chicaiza Sebastián	2			
Quishpe Karina	3			
Quishpe Teresa	4			
Cacuango Miguel	5			
Tutillo Paul	6			
Imbaquingo Manuel	7			
Imbaquingo Hugo	8			
Tutillo Segundo	9			
Rafael Campués	10			
Luis Quimbulo	11			
Andrimba Luis	12			
Gabriel Ulcunago	13			
Wilson Imbaquingo	14			
Kevin Salcedo	15			
David Toapanta	16			
Ramiro Tufelungo	17			
Total Kilometros Barridos	30.8	13/13		
RUTA	Km	DESCRIPCIÓN DE RUTAS		
1	2.9	Calle Olmedo desde 23 de Julio hasta Sucre, alrededor de escuela Rebeca Jarrin, calle Juan Montalvo desde Bolivar hasta Independencia y transversales		
2	2.7	Calle Terán desde Bolivar hasta Independencia, pasajes de Florida I y transversales desde Rocafuerte hasta Juan Montalvo		
3	2.6	Calle Rocafuerte desde Bolivar y Eloy Alfaro, calle Ascáubi desde Amazonas hasta Bolivar con transversales		
4	2.5	Lado derecho de la Av. Natalia Jarrin desde Bolivar hasta Amazonas, calle Restauración y García Moreno con transversales desde Av. Natalia Jarrin hasta Ascáubi.		
5	2.3	Lado izquierdo de Av. Natalia Jarrin desde Bolivar hasta 24 de Mayo, Av. Clara Mesa hasta Bolivar, incluye trasversales y Parque de la Madre, Av. Gonzalo León.		
6	0.9	Parque central 23 de julio (limpieza de canastillas, pasillos, áreas verdes), pretil central.		
7	1.6	Calles Bolivar y Sucre con calles intermedias, calles Restauración y Morales desde Bolivar hasta Libertad.		
8	2.8	Calle Juan Montalvo y Terán desde Sucre hasta Córdoba Galarza con transversales desde Olmedo hasta Terán		
9	2.9	Calle Rocafuerte desde Sucre hasta Camal Municipal, calle Ascáubi desde Av. Córdoba Galarza hasta calderón incluye transversales		
10	1.5	Av. Natalia Jarrin y Ascáubi desde Calderón hasta Sucre, Calderón desde Ascáubi hasta Av. Natalia Jarrin con calles intermedias, incluye Mercado Diario.		
11	2.3	Calles Restauración y Morales desde Calderón hasta Av. Córdoba Galarza con transversales y Av. Córdoba Galarza desde Gran Colombia hasta Av. Natalia Jarrin.		
12	2.5	Victor Cartagena, Quiroga, Mejía y Humberto Fierro desde Chile hasta Bolivar.		
13	3.3	Victor Cartagena, Quiroga, Mejía y Humberto Fierro desde Av. Córdoba Galarza hasta Chile, incluye transversales.		
14				
15				
 Ing. Iván González F. JEFE DE RESIDUOS SÓLIDOS EMAPAAC-EP				



GOBIERNO AUTÓNOMO DESCENTRALIZADO INTERCULTURAL Y PLURINACIONAL DEL MUNICIPIO DE CAYAMBE				EMAPAAC Empresa Pública Municipal de Agua Potable, Alcantarillado y Aseo Cayambe	
REPORTE DIARIO DE LIMPIEZA DE CALLES Y ESPACIOS PÚBLICOS DE LA CIUDAD DE CAYAMBE.					
N° EMAPAAC-EP-JRS-2024-RE		FECHA:			
269		25/09/2024			
TRABAJADOR BARRIDO	RUTA	CUMPLIMIENTO	OBSERVACIONES		
Nepas Ramiro	1				
Chicaiza Sebastián	2				
Quishpe Karina	3				
Quishpe Teresa	4				
Cacuango Miguel	5				
Tutillo Paul	6				
Imbaquingo Manuel	7				
Imbaquingo Hugo	8				
Tutillo Segundo	9		Cargo Vacaciones		
Rafael Campués	10				
Luis Quimbiulco	11				
Andrimba Luis	12				
Gabriel Ulcuango	13				
Wilson Imbaquingo					
Kevin Salcedo					
David Bapanta					
Total Kilometros Barridos	30.8	13/13			
RUTA	Km	DESCRIPCIÓN DE RUTAS			
1	2.9	Calle Olmedo desde 23 de Julio hasta Sucre, alrededor de escuela Rebeca Jarrín, calle Juan Montalvo desde Bolívar hasta Independencia y transversales			
2	2.7	Calle Terán desde Bolívar hasta Independencia, pasajes de Florida I y transversales desde Rocafuerte hasta Juan Montalvo			
3	2.6	Calle Rocafuerte desde Bolívar y Eloy Alfaro, calle Ascázubi desde Amazonas hasta Bolívar con transversales			
4	2.5	Lado derecho de la Av. Natalia Jarrín desde Bolívar hasta Amazonas, calle Restauración y García Moreno con transversales desde Av. Natalia Jarrín hasta Ascázubi.			
5	2.3	Lado izquierdo de Av. Natalia Jarrín desde Bolívar hasta 24 de Mayo, Av. Clara Mesa hasta Bolívar, incluye transversales y Parque de la Madre, Av. Gonzalo León.			
6	0.9	Parque central 23 de julio (limpieza de canastillas, pasillos, áreas verdes), preti central.			
7	1.6	Calles Bolívar y Sucre con calles intermedias, calles Restauración y Morales desde Bolívar hasta Libertad.			
8	2.8	Calle Juan Montalvo y Terán desde Sucre hasta Córdoba Galarza con transversales desde Olmedo hasta Terán			
9	2.9	Calle Rocafuerte desde Sucre hasta Camal Municipal, calle Ascázubi desde Av. Córdoba Galarza hasta calderón incluye transversales			
10	1.5	Av. Natalia Jarrín y Ascázubi desde Calderón hasta Sucre, Calderón desde Ascázubi hasta Av. Natalia Jarrín con calles intermedias, incluye Mercado Diario.			
11	2.3	Calles Restauración y Morales desde Calderón hasta Av. Córdoba Galarza con transversales y Av. Córdoba Galarza desde Gran Colombia hasta Av. Natalia Jarrín.			
12	2.5	Victor Cartagena, Quiroga, Mejía y Humberto Fierro desde Chile hasta Bolívar.			
13	3.3	Victor Cartagena, Quiroga, Mejía y Humberto Fierro desde Av. Córdoba Galarza hasta Chile, incluye transversales.			
14					
15					

Ing. Iván González F.
JEFE DE RESIDUOS SÓLIDOS
EMAPAAC-EP

GOBIERNO AUTÓNOMO DESCENTRALIZADO INTERCULTURAL Y PLURINACIONAL DEL MUNICIPIO DE CAYAMBE				EMAPAAC Empresa Pública Municipal de Agua Potable, Alcantarillado y Aseo Cayambe	
REPORTE DIARIO DE LIMPIEZA DE CALLES Y ESPACIOS PÚBLICOS DE LA CIUDAD DE CAYAMBE.					
N° EMAPAAC-EP-JRS-2024-RE		FECHA:			
270		26/09/2024			
TRABAJADOR BARRIDO	RUTA	CUMPLIMIENTO	OBSERVACIONES		
Nepas Ramiro	1				
Chicaiza Sebastián	2				
Quishpe Karina	3				
Quishpe Teresa	4				
Cacuango Miguel	5				
Tutillo Paul	6				
Imbaquingo Manuel	7				
Imbaquingo Hugo	8				
Tutillo Segundo	9				
Rafael Campués	10				
Luis Quimbiulco	11				
Andrimba Luis	12				
Gabriel Ulcuango	13				
Carlos Alvarado					
Juan Andraujo					
Wilson Imbaquingo					
Kevin Salcedo					
Total Kilometros Barridos	27.5	12/13			
RUTA	Km	DESCRIPCIÓN DE RUTAS			
1	2.9	Calle Olmedo desde 23 de Julio hasta Sucre, alrededor de escuela Rebeca Jarrín, calle Juan Montalvo desde Bolívar hasta Independencia y transversales			
2	2.7	Calle Terán desde Bolívar hasta Independencia, pasajes de Florida I y transversales desde Rocafuerte hasta Juan Montalvo			
3	2.6	Calle Rocafuerte desde Bolívar y Eloy Alfaro, calle Ascázubi desde Amazonas hasta Bolívar con transversales			
4	2.5	Lado derecho de la Av. Natalia Jarrín desde Bolívar hasta Amazonas, calle Restauración y García Moreno con transversales desde Av. Natalia Jarrín hasta Ascázubi.			
5	2.3	Lado izquierdo de Av. Natalia Jarrín desde Bolívar hasta 24 de Mayo, Av. Clara Mesa hasta Bolívar, incluye transversales y Parque de la Madre, Av. Gonzalo León.			
6	0.9	Parque central 23 de julio (limpieza de canastillas, pasillos, áreas verdes), preti central.			
7	1.6	Calles Bolívar y Sucre con calles intermedias, calles Restauración y Morales desde Bolívar hasta Libertad.			
8	2.8	Calle Juan Montalvo y Terán desde Sucre hasta Córdoba Galarza con transversales desde Olmedo hasta Terán			
9	2.9	Calle Rocafuerte desde Sucre hasta Camal Municipal, calle Ascázubi desde Av. Córdoba Galarza hasta calderón incluye transversales			
10	1.5	Av. Natalia Jarrín y Ascázubi desde Calderón hasta Sucre, Calderón desde Ascázubi hasta Av. Natalia Jarrín con calles intermedias, incluye Mercado Diario.			
11	2.3	Calles Restauración y Morales desde Calderón hasta Av. Córdoba Galarza con transversales y Av. Córdoba Galarza desde Gran Colombia hasta Av. Natalia Jarrín.			
12	2.5	Victor Cartagena, Quiroga, Mejía y Humberto Fierro desde Chile hasta Bolívar.			
13	3.3	Victor Cartagena, Quiroga, Mejía y Humberto Fierro desde Av. Córdoba Galarza hasta Chile, incluye transversales.			
14					
15					

Ing. Iván González F.
JEFE DE RESIDUOS SÓLIDOS
EMAPAAC-EP



GOBIERNO AUTÓNOMO DESCENTRALIZADO INTERCULTURAL Y PLURINACIONAL DEL MUNICIPIO DE CAYAMBE

EMAPAAC
Empresa Pública Municipal de Agua Potable, Alcantarillado y Aseo Cayambe

REPORTE DIARIO DE LIMPIEZA DE CALLES Y ESPACIOS PÚBLICOS DE LA CIUDAD DE CAYAMBE.

Nº EMAPAAC-EP-JRS-2024-RE: 221 FECHA: 27/09/2024

TRABAJADOR BARRIDO	RUTA	CUMPLIMIENTO	OBSERVACIONES
Nepas Ramiro	/	/	Aniversario de la Empresa. permiso de todo el personal.
Chicaiza Sebastián	/	/	
Quishpe Karina	/	/	
Quishpe Teresa	/	/	
Cacuango Miguel	/	/	
Tuttilo Paul	/	/	
Imbaquingo Manuel	/	/	
Imbaquingo Hugo	/	/	
Tuttilo Segundo	/	/	
Rafael Campués	/	/	
Luis Quimbulto	/	/	
Andimba Luis	/	/	
Gabriel Ulcunago	/	/	
Wilson Imbaquingo	1		
Juan Andimba	2		
Total Kilometros Barridos	5.6	2/13	

DESCRIPCIÓN DE RUTAS

RUTA	Km	DESCRIPCIÓN DE RUTAS
1	2.9	Calle Olmedo desde 23 de Julio hasta Sucre, alrededor de escuela Rebeca Jarrin, calle Juan Montalvo desde Bolivar hasta Independencia y transversales
2	2.7	Calle Terán desde Bolivar hasta Independencia, pasajes de Florida I y transversales desde Rocafuerte hasta Juan Montalvo
3	2.6	Calle Rocafuerte desde Bolivar y Eloy Alfaro, calle Ascáubi desde Amazonas hasta Bolivar con transversales
4	2.5	Lado derecho de la Av. Natalia Jarrin desde Bolivar hasta Amazonas, calle Restauración y García Moreno con transversales desde Av. Natalia Jarrin hasta Ascáubi.
5	2.3	Lado izquierdo de la Av. Natalia Jarrin desde Bolivar hasta 24 de Mayo, Av. Clara Mesa hasta Bolivar, incluye trasversales y Parque de la Madre, Av. Gonzalo León.
6	0.9	Parque central 23 de julio (limpieza de canastillas, pasillos, áreas verdes), pretil central.
7	1.6	Calles Bolivar y Sucre con calles intermedias, calles Restauración y Morales desde Bolivar hasta Libertad.
8	2.8	Calle Juan Montalvo y Terán desde Sucre hasta Córdoba Galarza con transversales desde Olmedo hasta Terán
9	2.9	Calle Rocafuerte desde Sucre hasta Camal Municipal, calle Ascáubi desde Av. Córdoba Galarza hasta calderón incluye transversales
10	1.5	Av. Natalia Jarrin y Ascáubi desde Calderón hasta Sucre, Calderón desde Ascáubi hasta Av. Natalia Jarrin con calles intermedias, incluye Mercado Diario.
11	2.3	Calles Restauración y Morales desde Calderón hasta Av. Córdoba Galarza con transversales y Av. Córdoba Galarza desde Gran Colombia hasta Av. Natalia Jarrin.
12	2.5	Víctor Cartagena, Quiroga, Mejía y Humberto Fierro desde Chile hasta Bolivar.
13	3.3	Víctor Cartagena, Quiroga, Mejía y Humberto Fierro desde Av. Córdoba Galarza hasta Chile, incluye transversales.
14		
15		

Ing. Iván González F.
JEFE DE RESIDUOS SÓLIDOS
EMAPAAC-EP

EMAPAAC-EP
UNIDAD DE RESIDUOS SÓLIDOS
CAYAMBE

GOBIERNO AUTÓNOMO DESCENTRALIZADO INTERCULTURAL Y PLURINACIONAL DEL MUNICIPIO DE CAYAMBE

EMAPAAC
Empresa Pública Municipal de Agua Potable, Alcantarillado y Aseo Cayambe

REPORTE DIARIO DE LIMPIEZA DE CALLES Y ESPACIOS PÚBLICOS DE LA CIUDAD DE CAYAMBE.

Nº EMAPAAC-EP-JRS-2024-RE: 222 FECHA: 28/09/2024

TRABAJADOR BARRIDO	RUTA	CUMPLIMIENTO	OBSERVACIONES
Nepas Ramiro	/	/	
Chicaiza Sebastián	/	/	
Quishpe Karina	/	/	
Quishpe Teresa	/	/	
Cacuango Miguel	/	/	
Tuttilo Paul	/	/	
Imbaquingo Manuel	/	/	
Imbaquingo Hugo	/	/	
Tuttilo Segundo	/	/	
Rafael Campués	/	/	
Luis Quimbulto	/	/	
Andimba Luis	/	/	
Gabriel Ulcunago	/	/	
Total Kilometros Barridos	15.5	7/7	

DESCRIPCIÓN DE RUTAS

RUTA	Km	DESCRIPCIÓN DE RUTAS
1	2.9	Calle Olmedo desde 23 de Julio hasta Sucre, alrededor de escuela Rebeca Jarrin, calle Juan Montalvo desde Bolivar hasta Independencia y transversales
2	2.7	Calle Terán desde Bolivar hasta Independencia, pasajes de Florida I y transversales desde Rocafuerte hasta Juan Montalvo
3	2.6	Calle Rocafuerte desde Bolivar y Eloy Alfaro, calle Ascáubi desde Amazonas hasta Bolivar con transversales
4	2.5	Lado derecho de la Av. Natalia Jarrin desde Bolivar hasta Amazonas, calle Restauración y García Moreno con transversales desde Av. Natalia Jarrin hasta Ascáubi.
5	2.3	Lado izquierdo de la Av. Natalia Jarrin desde Bolivar hasta 24 de Mayo, Av. Clara Mesa hasta Bolivar, incluye trasversales y Parque de la Madre, Av. Gonzalo León.
6	0.9	Parque central 23 de julio (limpieza de canastillas, pasillos, áreas verdes), pretil central.
7	1.6	Calles Bolivar y Sucre con calles intermedias, calles Restauración y Morales desde Bolivar hasta Libertad.
8	2.8	Calle Juan Montalvo y Terán desde Sucre hasta Córdoba Galarza con transversales desde Olmedo hasta Terán
9	2.9	Calle Rocafuerte desde Sucre hasta Camal Municipal, calle Ascáubi desde Av. Córdoba Galarza hasta calderón incluye transversales
10	1.5	Av. Natalia Jarrin y Ascáubi desde Calderón hasta Sucre, Calderón desde Ascáubi hasta Av. Natalia Jarrin con calles intermedias, incluye Mercado Diario.
11	2.3	Calles Restauración y Morales desde Calderón hasta Av. Córdoba Galarza con transversales y Av. Córdoba Galarza desde Gran Colombia hasta Av. Natalia Jarrin.
12	2.5	Víctor Cartagena, Quiroga, Mejía y Humberto Fierro desde Chile hasta Bolivar.
13	3.3	Víctor Cartagena, Quiroga, Mejía y Humberto Fierro desde Av. Córdoba Galarza hasta Chile, incluye transversales.
14		
15		

Ing. Iván González F.
JEFE DE RESIDUOS SÓLIDOS
EMAPAAC-EP

EMAPAAC-EP
UNIDAD DE RESIDUOS SÓLIDOS
CAYAMBE



REPORTE DIARIO DE LIMPIEZA DE CALLES Y ESPACIOS PÚBLICOS DE LA CIUDAD DE CAYAMBE.

Nº EMAPAAC-EP-JRS-2024-RE: 273 FECHA: 29/09/2024

TRABAJADOR BARRIDO	RUTA	CUMPLIMIENTO	OBSERVACIONES
Nepas Ramiro			
Chicaiza Sebastián	<u>2</u>		
Quishpe Karina	<u>4</u>		
Quishpe Teresa	<u>1</u>		
Cacuango Miguel	<u>1</u>		
Tuttilo Paul	<u>1</u>		
Imbaquingo Manuel	<u>1</u>		
Imbaquingo Hugo	<u>3</u>		
Tuttilo Segundo	<u>1</u>		
Rafael Campués	<u>1</u>		
Luis Quimbiulco	<u>1</u>		
Andrimba Luis	<u>1</u>		
Gabriel Ulcunago	<u>1</u>		
<u>Luis Pila</u>	<u>4</u>		
<u>Manuel Pacheco</u>	<u>5</u>		
Total Kilometros Barridos	<u>43</u>	<u>5/10</u>	

DESCRIPCIÓN DE RUTAS

RUTA	Km	DESCRIPCIÓN DE RUTAS
1	2.9	Calle Olmedo desde 23 de Julio hasta Sucre, alrededor de escuela Rebeca Jarrin, calle Juan Montalvo desde Bolivar hasta Independencia y transversales
2	2.7	Calle Terán desde Bolivar hasta Independencia, pasajes de Florida I y transversales desde Rocafuerte hasta Juan Montalvo
3	2.6	Calle Rocafuerte desde Bolivar y Eloy Alfaro, calle Ascázubi desde Amazonas hasta Bolivar con transversales
4	2.5	Lado derecho de la Av. Natalia Jarrin desde Bolivar hasta Amazonas, calle Restauración y García Moreno con transversales desde Av. Natalia Jarrin hasta Ascázubi.
5	2.3	Lado izquierdo de Av. Natalia Jarrin desde Bolivar hasta 24 de Mayo, Av. Clara Mesa hasta Bolivar, incluye transversales y Parque de la Madre, Av. Gonzalo León.
6	0.9	Parque central 23 de julio (limpieza de canastillas, pasillos, áreas verdes), pretil central.
7	1.6	Calles Bolivar y Sucre con calles intermedias, calles Restauración y Morales desde Bolivar hasta Libertad.
8	2.8	Calle Juan Montalvo y Terán desde Sucre hasta Córdoba Galarza con transversales desde Olmedo hasta Terán
9	2.9	Calle Rocafuerte desde Sucre hasta Camal Municipal, calle Ascázubi desde Av. Córdoba Galarza hasta calderón incluye transversales
10	1.5	Av. Natalia Jarrin y Ascázubi desde Calderón hasta Sucre, Calderón desde Ascázubi hasta Av. Natalia Jarrin con calles intermedias, incluye Mercado Diario.
11	2.3	Calles Restauración y Morales desde Calderón hasta Av. Córdoba Galarza con transversales y Av. Córdoba Galarza desde Gran Colombia hasta Av. Natalia Jarrin.
12	2.5	Victor Cartagena, Quiroga, Mejía y Humberto Fierro desde Chile hasta Bolivar.
13	3.3	Victor Cartagena, Quiroga, Mejía y Humberto Fierro desde Av. Córdoba Galarza hasta Chile, incluye transversales.
14		
15		

Ing. Iván González F.
JEFE DE RESIDUOS SÓLIDOS
EMAPAAC-EP

REPORTE DIARIO DE LIMPIEZA DE CALLES Y ESPACIOS PÚBLICOS DE LA CIUDAD DE CAYAMBE.

Nº EMAPAAC-EP-JRS-2024-RE: 274 FECHA: 30/09/2024

TRABAJADOR BARRIDO	RUTA	CUMPLIMIENTO	OBSERVACIONES
Nepas Ramiro	<u>1</u>		
Chicaiza Sebastián	<u>2</u>		
Quishpe Karina	<u>3</u>		
Quishpe Teresa	<u>4</u>		
Cacuango Miguel	<u>5</u>		
Tuttilo Paul	<u>6</u>		
Imbaquingo Manuel	<u>7</u>		
Imbaquingo Hugo	<u>8</u>		
Tuttilo Segundo	<u>9</u>		
Rafael Campués	<u>10</u>		
Luis Quimbiulco	<u>11</u>		
Andrimba Luis	<u>12</u>		
Gabriel Ulcunago	<u>13</u>		
Total Kilometros Barridos	<u>25</u>	<u>11/13</u>	

DESCRIPCIÓN DE RUTAS

RUTA	Km	DESCRIPCIÓN DE RUTAS
1	2.9	Calle Olmedo desde 23 de Julio hasta Sucre, alrededor de escuela Rebeca Jarrin, calle Juan Montalvo desde Bolivar hasta Independencia y transversales
2	2.7	Calle Terán desde Bolivar hasta Independencia, pasajes de Florida I y transversales desde Rocafuerte hasta Juan Montalvo
3	2.6	Calle Rocafuerte desde Bolivar y Eloy Alfaro, calle Ascázubi desde Amazonas hasta Bolivar con transversales
4	2.5	Lado derecho de la Av. Natalia Jarrin desde Bolivar hasta Amazonas, calle Restauración y García Moreno con transversales desde Av. Natalia Jarrin hasta Ascázubi.
5	2.3	Lado izquierdo de Av. Natalia Jarrin desde Bolivar hasta 24 de Mayo, Av. Clara Mesa hasta Bolivar, incluye transversales y Parque de la Madre, Av. Gonzalo León.
6	0.9	Parque central 23 de julio (limpieza de canastillas, pasillos, áreas verdes), pretil central.
7	1.6	Calles Bolivar y Sucre con calles intermedias, calles Restauración y Morales desde Bolivar hasta Libertad.
8	2.8	Calle Juan Montalvo y Terán desde Sucre hasta Córdoba Galarza con transversales desde Olmedo hasta Terán
9	2.9	Calle Rocafuerte desde Sucre hasta Camal Municipal, calle Ascázubi desde Av. Córdoba Galarza hasta calderón incluye transversales
10	1.5	Av. Natalia Jarrin y Ascázubi desde Calderón hasta Sucre, Calderón desde Ascázubi hasta Av. Natalia Jarrin con calles intermedias, incluye Mercado Diario.
11	2.3	Calles Restauración y Morales desde Calderón hasta Av. Córdoba Galarza con transversales y Av. Córdoba Galarza desde Gran Colombia hasta Av. Natalia Jarrin.
12	2.5	Victor Cartagena, Quiroga, Mejía y Humberto Fierro desde Chile hasta Bolivar.
13	3.3	Victor Cartagena, Quiroga, Mejía y Humberto Fierro desde Av. Córdoba Galarza hasta Chile, incluye transversales.
14		
15		

Ing. Iván González F.
JEFE DE RESIDUOS SÓLIDOS
EMAPAAC-EP

