

Informe N° EMAPAAC EP- JRS-2024-088-IN
Cayambe, 04 de diciembre de 2024.

PARA: Ing. Jorge Cuascota
GERENTE GENERAL DE EMAPAAC-EP.

Ing. Juan Carlos Quinatoa
COORDINADOR DE ASEO EMAPAAC-EP.

DE: Ing. Iván González
JEFE DE RESIDUOS SÓLIDOS EMAPAAC-EP.

ASUNTO: Informe de ejecución de barrido del mes de noviembre 2024.

1. ANTECEDENTES

En cumplimiento de la reforma al estatuto orgánico de gestión organizacional por procesos de la empresa pública municipal de agua potable alcantarillado y aseo Cayambe EMAPAAC-EP, "2.1.2 Unidad de Residuos Sólidos - Jefe de Residuos Sólidos, teniendo como funciones:

- Organizar los grupos de trabajo de recolección de residuos sólidos domiciliarios, barrido manual diurno y mecánico nocturno;
- Diseñar rutas, horarios y frecuencias para la recolección y barrido de los residuos sólidos de la ciudad de Cayambe;
- Elaborar informes técnicos con indicadores que permitan la toma de decisiones para el mejoramiento del servicio de recolección y barrido;
- Garantizar la limpieza de calles, plazas y demás lugares públicos de la ciudad de Cayambe;

2. BASE LEGAL

2.1. CONSTITUCIÓN DE LA REPÚBLICA.

TÍTULO V ORGANIZACIÓN TERRITORIAL DEL ESTADO Capítulo primero, Principios generales.

Art.264, numeral ° 4, señala que: "(...) corresponde exclusivamente a los Gobiernos Municipales la prestación de los servicios públicos de agua potable, alcantarillado, depuración de aguas residuales, manejo de desechos sólidos (...)".

TÍTULO VII, RÉGIMEN DEL BUEN VIVIR, Capítulo primero, Inclusión y equidad.

"Art. 314.- El Estado será responsable de la provisión de los servicios públicos de agua potable y de riego, saneamiento, energía eléctrica, telecomunicaciones, vialidad, infraestructuras portuarias y aeroportuarias, y los demás que determine



la ley. El Estado garantizará que los servicios públicos y su provisión respondan a los principios de obligatoriedad, generalidad, uniformidad, eficiencia, responsabilidad, universalidad, accesibilidad, regularidad, continuidad y calidad. El Estado dispondrá que los precios y tarifas de los servicios públicos sean equitativos, y establecerá su control y regulación.”

2.2. ACUERDO MINISTERIAL NO. 061 QUE REFORMAR EL LIBRO VI DEL TEXTO UNIFICADO DE LEGISLACIÓN SECUNDARIA DEL MINISTERIO DEL AMBIENTE DE LA CALIDAD AMBIENTAL.

“**Art. 57.** Responsabilidades de los Gobiernos Autónomos Descentralizados Municipales.- Garantizarán el manejo integral de residuos y/o desechos sólidos generados en el área de su competencia, ya sea por administración o mediante contratos con empresas públicas o privadas; promoviendo la minimización en la generación de residuos y/o desechos sólidos, la separación en la fuente, procedimientos adecuados para barrido y recolección, transporte, almacenamiento temporal de ser el caso, acopio y/o transferencia; fomentar su aprovechamiento, dar adecuado tratamiento y correcta disposición final de los desechos que no pueden ingresar nuevamente a un ciclo de vida productivo...”

2.3. CÓDIGO ORGÁNICO DE ORGANIZACIÓN TERRITORIAL, COOTAD, CAPÍTULO III GOBIERNO AUTÓNOMO DESCENTRALIZADO MUNICIPAL

Art. 55.- Competencias exclusivas del gobierno autónomo descentralizado municipal. Los gobiernos autónomos descentralizados municipales tendrán las siguientes competencias exclusivas sin perjuicio de otras que determine la ley;

d) Prestar los servicios públicos de agua potable, alcantarillado, depuración de aguas residuales, manejo de desechos sólidos, actividades de saneamiento ambiental y aquellos que establezca la ley;”

Art.136.- Ejercicio de las competencias de gestión ambiental.- “(...) Los Gobiernos Autónomos Descentralizados Municipales establecerán, en forma progresiva, Sistemas de Gestión Integral de Desechos (...)”.

Artículo 228.- “La gestión de los residuos no peligrosos, en todos los niveles y formas de gobierno, estará alineada a la política nacional dictada por la Autoridad Ambiental Nacional y demás instrumentos técnicos y de gestión que se definan para el efecto.”

2.4. CÓDIGO ORGÁNICO DEL AMBIENTE, TÍTULO V, GESTIÓN INTEGRAL DE RESIDUOS Y DESECHOS, CAPÍTULO I, DISPOSICIONES GENERALES

Art. 225.- Políticas generales de la gestión integral de los residuos y desechos. Serán de obligatorio cumplimiento, tanto para las instituciones del Estado, en sus distintos niveles y formas de gobierno, regímenes especiales, así como para las personas naturales o jurídicas, las siguientes políticas generales:



9. El fomento al establecimiento de estándares para el manejo de residuos y desechos en la generación, almacenamiento temporal, recolección, transporte, aprovechamiento, tratamiento y disposición final;

Art. 231.- Obligaciones y responsabilidades. Serán responsables de la gestión integral de residuos sólidos no peligrosos a nivel nacional, los siguientes actores públicos y privados:

“2. Los Gobiernos Autónomos Descentralizados Municipales o Metropolitanos serán los responsables del manejo integral de residuos sólidos no peligrosos y desechos sanitarios generados en el área de su jurisdicción, por lo tanto están obligados a fomentar en los generadores alternativas de gestión, de acuerdo al principio de jerarquización, así como la investigación y desarrollo de tecnologías. Estos deberán establecer los procedimientos adecuados para barrido, recolección y transporte, almacenamiento temporal de ser el caso, acopio y transferencia, con enfoques de inclusión económica y social de sectores vulnerables.”

2.5. REGLAMENTO AL CÓDIGO ORGÁNICO DEL AMBIENTE, CAPITULO III, GESTIÓN INTEGRAL DE RESIDUOS Y DESECHOS SOLIDOS NO PELIGROSOS.

Art. 589.- Barrido y limpieza.- Consiste en el conjunto de acciones tendientes a dejar las áreas y las vías públicas libres de todo residuo sólido esparcido o acumulado, de manera que queden libres de papeles, hojas, arenilla y de cualquier otro objeto o material susceptible de ser removido manualmente o mediante el uso de equipos mecánicos.

Los gobiernos autónomos descentralizados municipales y metropolitanos, deberán garantizar la prestación del servicio de barrido y limpieza de residuos y desechos sólidos no peligrosos en áreas y vías públicas, considerando la alternativa óptima de acuerdo a las características del cantón, incluyendo, pero no limitado a coberturas, rutas, frecuencias, horarios y tecnología.

2.6. ORDENANZA PARA LA GESTIÓN INTEGRAL DE LOS RESIDUOS SÓLIDOS EN EL CANTÓN CAYAMBE, CAPÍTULO IV, DEL BARRIDO Y RECOLECCIÓN DE LOS RESIDUOS SÓLIDOS COMUNES.

“Art. 3. El barrido de espacios públicos, recolección, transporte, disposición final y tratamiento de los residuos sólidos (orgánicos, inorgánicos, materiales reciclables, residuos industriales y sanitarios) es responsabilidad del GADIP – MC, a través de EMAPAAC-EP y los GAD’s parroquiales.

Art. 8.- El objetivo de la presente Ordenanza es normar la gestión integral de los residuos sólidos, para lo cual se establece:

- a) Un sistema de barrido que permita a la ciudad, centros parroquiales y demás poblados del Cantón, mantener un ambiente limpio garantizando la salud de quienes habitan en su jurisdicción;



CAPÍTULO IV, DEL BARRIDO Y RECOLECCIÓN DE LOS RESIDUOS SÓLIDOS COMUNES

Art. 11.- Es obligación de los/las propietarios/as o arrendatarios/as de los locales ubicados en el área urbana de la ciudad, centros parroquiales y poblados del cantón, mantener limpio el frente de sus propiedades, tanto en el área de aceras como en el 50% de la calle, debiendo hacerlo el barrido de afuera hacia adentro, y el producto de este se recogerá para su envío en los vehículos recolectores según el horario establecido para cada sector.

2.7. “LA PRIMERA REFORMA A LA ORDENANZA REFORMATORIA DE LA CONSTITUCIÓN DE LA EMPRESA PUBLICA MUNICIPAL DE AGUA POTABLE, ALCANTARILLADO Y ASEO CAYAMBE (EMAPAAC-EP)”

Estableciendo como atribuciones, deberes y obligaciones de la Empresa lo siguiente:

“Art 3.- Ámbito de Acción y Competencia.- La EMAPAAC-EP, ejercerá su acción en la ciudad de Cayambe, dentro del perímetro urbano y parroquias del cantón Cayambe de la provincia de Pichincha, teniendo competencia para todo lo relacionado con la prestación de servicios de agua potable, alcantarillado, barrido, recolección, transporte de residuos sólidos de la ciudad de Cayambe y administración del sitio de disposición final del cantón Cayambe, para lo cual podrá realizar convenios y/o alianzas estratégicas que permitan cumplir con la competencia entregada.”

3. OBJETIVOS

3.1. OBJETIVO GENERAL:

- Reportar la ejecución de limpieza de calles y espacios públicos de la ciudad de Cayambe del 01 al 30 de noviembre de 2024.

3.2. OBJETIVOS ESPECÍFICOS

- Determinar la cobertura del servicio de barrido de la ciudad de Cayambe del 01 al 30 de noviembre de 2024.
- Determinar la continuidad del servicio de barrido de la ciudad de Cayambe del 01 al 30 de noviembre de 2024.

4. DESARROLLO

4.1. Cobertura del servicio de barrido de la ciudad de Cayambe del mes de noviembre 2024.

Para determinar la cobertura del servicio de barrido se aplica la siguiente fórmula:



$$\text{Cobertura} = \frac{\text{Longitud calles barridas mes (Km lineal)}}{\text{Longitud total de calles susceptibles a barrer (Km lineal)}} \times 100$$

Para el reporte diario de limpieza de calles y espacios públicos de la ciudad de Cayambe se registra diariamente de forma manual las rutas cubiertas con el personal disponible, en función de los días efectivos de trabajo y cumpliendo el horario rotativo establecido por la coordinación de aseo de EMAPAAC-EP.

En el cuadro 1 se consolida la cantidad de kilómetros barridos del mes de noviembre 2024 y la cobertura.

Cuadro 1. Consolidado de reportes diarios de limpieza de calles y espacios públicos del mes de noviembre del 2024.

CONSOLIDADO COBERTURA REPORTE DE BARRIDO NOVIEMBRE 2024				
FECHA	REPORTE	Km BARRIDOS	Km (RUTAS BASE)	COBERTURA %
1/11/2024	306	21,2	30,8	68,8
2/11/2024	307	18,3	15,5	118,1
3/11/2024	308	15,5	22,7	68,3
4/11/2024	309	22,7	30,8	73,7
5/11/2024	310	30,8	30,8	100,0
6/11/2024	311	27,5	30,8	89,3
7/11/2024	312	22,7	30,8	73,7
8/11/2024	313	18,3	30,8	59,4
9/11/2024	314	15,5	15,5	100,0
10/11/2024	315	21,2	22,7	93,4
11/11/2024	316	22,7	30,8	73,7
12/11/2024	317	30,8	30,8	100,0
13/11/2024	318	30,8	30,8	100,0
14/11/2024	319	30,8	30,8	100,0
15/11/2024	320	30,8	30,8	100,0
16/11/2024	321	13,9	15,5	89,7
17/11/2024	322	21,2	22,7	93,4
18/11/2024	323	25	30,8	81,2
19/11/2024	324	30,8	30,8	100,0
20/11/2024	325	30,8	30,8	100,0
21/11/2024	326	25	30,8	81,2
22/11/2024	327	8,2	30,8	26,6
23/11/2024	328	13,9	15,5	89,7
24/11/2024	329	18,3	22,7	80,6
25/11/2024	330	25	30,8	81,2
26/11/2024	331	30,8	30,8	100,0
27/11/2024	332	21,2	30,8	68,8
28/11/2024	333	30,8	30,8	100,0
29/11/2024	334	30,8	30,8	100,0
30/11/2024	335	15,5	15,5	100,0
TOTAL Km barridos		700,8	COBERTURA PROMEDIO %	87,0

Fuente: Reportes diarios de limpieza de calles y espacios públicos Anexo 1.



Del cuadro 1 se cuantifica un total de 700.8 km barridos de calles céntricas de la ciudad de Cayambe del 01 al 30 de noviembre de 2024, con una cobertura promedio del 87.0%, sin variaciones significativas en comparación del mes de octubre 2024.

4.2. Continuidad del servicio de barrido

En el cuadro 2 se muestra el registro de rutas programadas y rutas ejecutadas por día, de donde se obtendrá el indicador mediante la siguiente formula:

$$\text{Continuidad} = \frac{\text{Rutas Ejecutadas en el mes}}{\text{Rutas programadas en el mes}} \times 100$$

Cuadro 2. Continuidad del servicio de barrido de la ciudad de Cayambe del 01 al 30 de noviembre del 2024.

CONTINUIDAD DEL SERVICIO DE BARRIDO NOVIEMBRE 2024				
Día	Fecha	Rutas Programadas	Rutas ejecutadas	Continuidad %
Viernes	1/11/2024	13	9	69,2
Sábado	2/11/2024	7	8	114,3
Domingo	3/11/2024	10	7	70,0
Lunes	4/11/2024	13	10	76,9
Martes	5/11/2024	13	13	100,0
Miércoles	6/11/2024	13	12	92,3
Jueves	7/11/2024	13	10	76,9
Viernes	8/11/2024	13	8	61,5
Sábado	9/11/2024	7	7	100,0
Domingo	10/11/2024	10	9	90,0
Lunes	11/11/2024	13	10	76,9
Martes	12/11/2024	13	13	100,0
Miércoles	13/11/2024	13	13	100,0
Jueves	14/11/2024	13	13	100,0
Viernes	15/11/2024	13	13	100,0
Sábado	16/11/2024	7	6	85,7
Domingo	17/11/2024	10	9	90,0
Lunes	18/11/2024	13	11	84,6
Martes	19/11/2024	13	13	100,0
Miércoles	20/11/2024	13	13	100,0
Jueves	21/11/2024	13	11	84,6
Viernes	22/11/2024	13	3	23,1
Sábado	23/11/2024	7	6	85,7
Domingo	24/11/2024	10	8	80,0
Lunes	25/11/2024	13	11	84,6
Martes	26/11/2024	13	13	100,0
Miércoles	27/11/2024	13	9	69,2
Jueves	28/11/2024	13	13	100,0
Viernes	29/11/2024	13	13	100,0
Sábado	30/11/2024	7	7	100,0
TOTAL		348	301	86,5

Fuente: Reportes diarios de limpieza de calles y espacios públicos Anexo 1



$$\text{Continuidad} = \frac{301}{348} \times 100 = 86.5\%$$

Del cuadro 2 se cuantifica un total de 301 rutas ejecutadas de 348 programadas con un 86.5 % de continuidad.

Se debe recalcar que el día viernes 22 de noviembre se suspendieron las actividades de aseo en la ciudad de Cayambe por permiso sindical al conmemorarse aniversario del comité de empresa de EMAPAAC-EP, lo cual mermó la continuidad y cobertura del servicio de barrido.

5. CONCLUSIONES

- La cobertura promedio del servicio de barrido del centro de la ciudad de Cayambe del mes noviembre fue de 87.0 %; con un total de 700.8 km barridos.
- La continuidad promedio del servicio de barrido de la ciudad de Cayambe del mes de noviembre fue del 86.5 %.
- Se requiere al menos 18 jornaleros de barrido para establecer un horario rotativo y fijo para mantener 13 rutas de barrido permanentes de lunes a domingo, cubrir vacaciones y permisos.

6. RECOMENDACIONES

- Reglamentar la disponibilidad de una cuadrilla base de barrido para cubrir los turnos de barrido de feriados.
- Para mantener una cobertura permanente de 13 rutas de barrido, con un horario rotativo, es necesario contar con al menos 18 jornaleros de barrido fijo.
- Asignar un chofer para la operación de la barredora mecánica.
- Solicitar el reemplazo urgente del Néstor Iguago, bajo el pronunciamiento de reubicación con su correspondiente reemplazo a fin de evitar la pérdida de mano de obra y una baja en los indicadores de gestión del servicio de barrido.
- Actualizar las tarifas de la Gestión Integral de Residuos Sólidos de forma que garantice la sostenibilidad y estabilidad económica de la gestión y la contratación de barredores para completar las rutas de barrido y atender al 100% la cobertura diaria.
- Continuar con las charlas de concientización ambiental a cada una de las instituciones educativas que integran el Distrito de Educación Cayambe, y se adopten medidas orientadas a la reducción de papel y reciclaje de envases tetra pack que se generan diariamente en la alimentación escolar.



- Solicitar al GADIP-MC se ejecuten procedimientos de control de la fauna urbana en todos los barrios de la ciudad de Cayambe y el control de las ventas ambulantes, especialmente los primeros días de cada mes y de quincena.
- Solicitar a la Dirección de Planificación y ordenamiento territorial del GADIP-MC, ejerza control en lo referente a la obligatoriedad de construcción de cerramientos de lotes, con el objetivo de erradicar basurales y reducir focos de contaminación y la necesidad de mano de obra de barrido manual y actividades de saneamiento.

Atentamente,

Ing. Iván González F.
JEFE TÉCNICO RESIDUOS SÓLIDOS
EMAPAAC - EP.

C.C: Archivo Jefatura Residuos Sólidos EMAPAAC – EP.

Elaborado por: Ing. Iván González F.

Aprobado por:

Ing. Juan Carlos Quinatoa
COORDINADOR DE ASEO
EMAPAAC-EP.

7. ANEXOS

Reportes diarios de limpieza de calles y espacios públicos de la ciudad de Cayambe del mes de noviembre 2024.



GOBIERNO AUTÓNOMO DESCENTRALIZADO INTERCULTURAL Y PLURINACIONAL DEL MUNICIPIO DE CAYAMBE

EMAPAAC

REPORTE DIARIO DE LIMPIEZA DE CALLES Y ESPACIOS PÚBLICOS DE LA CIUDAD DE CAYAMBE.

Nº EMAPAAC-EP-JRS-2024-RE: **306** FECHA: **01/11/2024**

TRABAJADOR BARRIDO	RUTA	CUMPLIMIENTO	OBSERVACIONES
Nepas Ramiro	1	✓	Continua con reposo medico hasta nueva orden
Chicaiza Sebastián	2	✓	
Quishpe Karina	3	✓	
Quishpe Teresa	4	✓	
Cacuango Miguel	5	✓	
Tutillo Paul	6	✓	
Imbaquingo Manuel	7	✓	
Imbaquingo Hugo	8	✓	
Tutillo Segundo	9	✓	
Rafael Campués	10	✓	
Luis Quimbulo	11	✓	
Andrimba Luis	12	✓	
Gabriel Uluango	13	✓	
Luis Pilaño	14	✓	
	15	✓	
Total Kilometros Barridos	21.2	9/13	

DESCRIPCIÓN DE RUTAS

- 2.9 Calle Olmedo desde 23 de Julio hasta Sucre, alrededor de escuela Rebeca Jarrin, calle Juan Montalvo desde Bolívar hasta Independencia y transversales
- 2.7 Calle Terán desde Bolívar hasta Independencia, pasajes de Florida I y transversales desde Rocafuerte hasta Juan Montalvo
- 2.6 Calle Rocafuerte desde Bolívar y Eloy Alfaro, calle Ascázubi desde Amazonas hasta Bolívar con transversales
- 2.5 Lado derecho de la Av. Natalia Jarrin desde Bolívar hasta Amazonas, calle Restauración y García Moreno con transversales desde Av. Natalia Jarrin hasta Ascázubi.
- 2.3 Lado izquierdo de Av. Natalia Jarrin desde Bolívar hasta 24 de Mayo, Av. Clara Mesa hasta Bolívar, incluye trasversales y Parque de la Madre, Av. Gonzalo León.
- 0.9 Parque central 23 de julio (limpieza de canastillas, pasillos, áreas verdes), pretil central.
- 1.6 Calles Bolívar y Sucre con calles intermedias, calles Restauración y Morales desde Bolívar hasta Libertad.
- 2.8 Calle Juan Montalvo y Terán desde Sucre hasta Córdoba Galarza con transversales desde Olmedo hasta Terán
- 2.9 Calle Rocafuerte desde Sucre hasta Camal Municipal, calle Ascázubi desde Av. Córdoba Galarza hasta calderón incluye transversales
- 1.5 Av. Natalia Jarrin y Ascázubi desde Calderón hasta Sucre, Calderón desde Ascázubi hasta Av. Natalia Jarrin con calles intermedias, incluye Mercado Diario.
- 2.3 Calles Restauración y Morales desde Calderón hasta Av. Córdoba Galarza con transversales y Av. Córdoba Galarza desde Gran Colombia hasta Av. Natalia Jarrin.
- 2.5 Víctor Cartagena, Quiroga, Mejía y Humberto Fierro desde Chile hasta Bolívar.
- 3.3 Víctor Cartagena, Quiroga, Mejía y Humberto Fierro desde Av. Córdoba Galarza hasta Chile, incluye transversales.

EMAPAAC-EP
UNIDAD DE RESIDUOS SÓLIDOS

GOBIERNO AUTÓNOMO DESCENTRALIZADO INTERCULTURAL Y PLURINACIONAL DEL MUNICIPIO DE CAYAMBE

EMAPAAC

REPORTE DIARIO DE LIMPIEZA DE CALLES Y ESPACIOS PÚBLICOS DE LA CIUDAD DE CAYAMBE.

Nº EMAPAAC-EP-JRS-2024-RE: **307** FECHA: **02/11/2024**

TRABAJADOR BARRIDO	RUTA	CUMPLIMIENTO	OBSERVACIONES
Nepas Ramiro	1	✓	
Chicaiza Sebastián	2	✓	
Quishpe Karina	3	✓	
Quishpe Teresa	4	✓	
Cacuango Miguel	5	✓	
Tutillo Paul	6	✓	
Imbaquingo Manuel	7	✓	
Imbaquingo Hugo	8	✓	
Tutillo Segundo	9	✓	
Rafael Campués	10	✓	
Luis Quimbulo	11	✓	
Andrimba Luis	12	✓	
Gabriel Uluango	13	✓	
Luis Pilaño	14	✓	
	15	✓	
Total Kilometros Barridos	18.3	8/7	

DESCRIPCIÓN DE RUTAS

- 2.9 Calle Olmedo desde 23 de Julio hasta Sucre, alrededor de escuela Rebeca Jarrin, calle Juan Montalvo desde Bolívar hasta Independencia y transversales
- 2.7 Calle Terán desde Bolívar hasta Independencia, pasajes de Florida I y transversales desde Rocafuerte hasta Juan Montalvo
- 2.6 Calle Rocafuerte desde Bolívar y Eloy Alfaro, calle Ascázubi desde Amazonas hasta Bolívar con transversales
- 2.5 Lado derecho de la Av. Natalia Jarrin desde Bolívar hasta Amazonas, calle Restauración y García Moreno con transversales desde Av. Natalia Jarrin hasta Ascázubi.
- 2.3 Lado izquierdo de Av. Natalia Jarrin desde Bolívar hasta 24 de Mayo, Av. Clara Mesa hasta Bolívar, incluye trasversales y Parque de la Madre, Av. Gonzalo León.
- 0.9 Parque central 23 de julio (limpieza de canastillas, pasillos, áreas verdes), pretil central.
- 1.6 Calles Bolívar y Sucre con calles intermedias, calles Restauración y Morales desde Bolívar hasta Libertad.
- 2.8 Calle Juan Montalvo y Terán desde Sucre hasta Córdoba Galarza con transversales desde Olmedo hasta Terán
- 2.9 Calle Rocafuerte desde Sucre hasta Camal Municipal, calle Ascázubi desde Av. Córdoba Galarza hasta calderón incluye transversales
- 1.5 Av. Natalia Jarrin y Ascázubi desde Calderón hasta Sucre, Calderón desde Ascázubi hasta Av. Natalia Jarrin con calles intermedias, incluye Mercado Diario.
- 2.3 Calles Restauración y Morales desde Calderón hasta Av. Córdoba Galarza con transversales y Av. Córdoba Galarza desde Gran Colombia hasta Av. Natalia Jarrin.
- 2.5 Víctor Cartagena, Quiroga, Mejía y Humberto Fierro desde Chile hasta Bolívar.
- 3.3 Víctor Cartagena, Quiroga, Mejía y Humberto Fierro desde Av. Córdoba Galarza hasta Chile, incluye transversales.

EMAPAAC-EP
UNIDAD DE RESIDUOS SÓLIDOS

GOBIERNO AUTÓNOMO DESCENTRALIZADO INTERCULTURAL Y PLURINACIONAL DEL MUNICIPIO DE CAYAMBE

EMAPAAC

REPORTE DIARIO DE LIMPIEZA DE CALLES Y ESPACIOS PÚBLICOS DE LA CIUDAD DE CAYAMBE.

Nº EMAPAAC-EP-JRS-2024-RE: 308 FECHA: 03/11/24

TRABAJADOR BARRIDO	RUTA	CUMPLIMIENTO	OBSERVACIONES
Nepas Ramiro			
Chicaiza Sebastián			
Quishpe Karina	1		
Quishpe Teresa	6		
Cacuango Miguel			
Tutillo Paul	3		
Imbaquingo Manuel			
Imbaquingo Hugo			
Tutillo Segundo	4		
Rafael Campués			
Luis Quimbiulco			
Andrimba Luis			
Gabriel Uluango	7		
William León	2		
David Pacheco	5		
Luis Pilla	8		
Total Kilometros Barridos	15.5	7/10	

DESCRIPCIÓN DE RUTAS

RUTA	Km	DESCRIPCIÓN DE RUTAS
1	2.9	Calle Olmedo desde 23 de Julio hasta Sucre, alrededor de escuela Rebeca Jarrín, calle Juan Montalvo desde Bolívar hasta Independencia y transversales
2	2.7	Calle Terán desde Bolívar hasta Independencia, pasajes de Florida I y transversales desde Rocafuerte hasta Juan Montalvo
3	2.6	Calle Rocafuerte desde Bolívar y Eloy Alfaro, calle Ascázubi desde Amazonas hasta Bolívar con transversales
4	2.5	Lado derecho de la Av. Natalia Jarrín desde Bolívar hasta Amazonas, calle Restauración y García Moreno con transversales desde Av. Natalia Jarrín hasta Ascázubi.
5	2.3	Lado izquierdo de Av. Natalia Jarrín desde Bolívar hasta 24 de Mayo, Av. Clara Mesa hasta Bolívar, incluye transversales y Parque de la Madre, Av. Gonzalo León.
6	0.9	Parque central 23 de julio (limpieza de canastillas, pasillos, áreas verdes), pretil central.
7	1.6	Calles Bolívar y Sucre con calles intermedias, calles Restauración y Morales desde Bolívar hasta Libertad.
8	2.8	Calle Juan Montalvo y Terán desde Sucre hasta Córdoba Galarza con transversales desde Olmedo hasta Terán
9	2.9	Calle Rocafuerte desde Sucre hasta Camal Municipal, calle Ascázubi desde Av. Córdoba Galarza hasta calderón incluye transversales
10	1.5	Av. Natalia Jarrín y Ascázubi desde Calderón hasta Sucre, Calderón desde Ascázubi hasta Av. Natalia Jarrín con calles intermedias, incluye Mercado Diario.
11	2.3	Calles Restauración y Morales desde Calderón hasta Av. Córdoba Galarza con transversales y Av. Córdoba Galarza desde Gran Colombia hasta Av. Natalia Jarrín.
12	2.5	Victor Cartagena, Quiroga, Mejía y Humberto Fierro desde Chile hasta Bolívar.
13	3.3	Victor Cartagena, Quiroga, Mejía y Humberto Fierro desde Av. Córdoba Galarza hasta Chile, incluye transversales.
14		
15		

Ing. Iván González F.
JEFE DE RESIDUOS SÓLIDOS
EMAPAAC-EP

GOBIERNO AUTÓNOMO DESCENTRALIZADO INTERCULTURAL Y PLURINACIONAL DEL MUNICIPIO DE CAYAMBE

EMAPAAC

REPORTE DIARIO DE LIMPIEZA DE CALLES Y ESPACIOS PÚBLICOS DE LA CIUDAD DE CAYAMBE.

Nº EMAPAAC-EP-JRS-2024-RE: 309 FECHA: 04/11/24


TRABAJADOR BARRIDO	RUTA	CUMPLIMIENTO	OBSERVACIONES
Nepas Ramiro			
Chicaiza Sebastián			
Quishpe Karina	1		
Quishpe Teresa	6		
Cacuango Miguel			
Tutillo Paul			
Imbaquingo Manuel			
Imbaquingo Hugo			
Tutillo Segundo	4		
Rafael Campués			
Luis Quimbiulco			
Andrimba Luis			
Gabriel Uluango			
Luis Pilla	8		
Total Kilometros Barridos	22.7	10/13	


DESCRIPCIÓN DE RUTAS

RUTA	Km	DESCRIPCIÓN DE RUTAS
1	2.9	Calle Olmedo desde 23 de Julio hasta Sucre, alrededor de escuela Rebeca Jarrín, calle Juan Montalvo desde Bolívar hasta Independencia y transversales
2	2.7	Calle Terán desde Bolívar hasta Independencia, pasajes de Florida I y transversales desde Rocafuerte hasta Juan Montalvo
3	2.6	Calle Rocafuerte desde Bolívar y Eloy Alfaro, calle Ascázubi desde Amazonas hasta Bolívar con transversales
4	2.5	Lado derecho de la Av. Natalia Jarrín desde Bolívar hasta Amazonas, calle Restauración y García Moreno con transversales desde Av. Natalia Jarrín hasta Ascázubi.
5	2.3	Lado izquierdo de Av. Natalia Jarrín desde Bolívar hasta 24 de Mayo, Av. Clara Mesa hasta Bolívar, incluye transversales y Parque de la Madre, Av. Gonzalo León.
6	0.9	Parque central 23 de julio (limpieza de canastillas, pasillos, áreas verdes), pretil central.
7	1.6	Calles Bolívar y Sucre con calles intermedias, calles Restauración y Morales desde Bolívar hasta Libertad.
8	2.8	Calle Juan Montalvo y Terán desde Sucre hasta Córdoba Galarza con transversales desde Olmedo hasta Terán
9	2.9	Calle Rocafuerte desde Sucre hasta Camal Municipal, calle Ascázubi desde Av. Córdoba Galarza hasta calderón incluye transversales
10	1.5	Av. Natalia Jarrín y Ascázubi desde Calderón hasta Sucre, Calderón desde Ascázubi hasta Av. Natalia Jarrín con calles intermedias, incluye Mercado Diario.
11	2.3	Calles Restauración y Morales desde Calderón hasta Av. Córdoba Galarza con transversales y Av. Córdoba Galarza desde Gran Colombia hasta Av. Natalia Jarrín.
12	2.5	Victor Cartagena, Quiroga, Mejía y Humberto Fierro desde Chile hasta Bolívar.
13	3.3	Victor Cartagena, Quiroga, Mejía y Humberto Fierro desde Av. Córdoba Galarza hasta Chile, incluye transversales.
14		
15		

Ing. Iván González F.
JEFE DE RESIDUOS SÓLIDOS
EMAPAAC-EP



GOBIERNO AUTÓNOMO DESCENTRALIZADO INTERCULTURAL Y PLURINACIONAL DEL MUNICIPIO DE CAYAMBE				EMAPAAC EMPRESA PÚBLICA MUNICIPAL DE AGUA POTABLE, ALCANTARILLADO Y ASEO CAYAMBE	
REPORTE DIARIO DE LIMPIEZA DE CALLES Y ESPACIOS PÚBLICOS DE LA CIUDAD DE CAYAMBE.					
Nº EMAPAAC-EP-JRS-2024-RE		FECHA:			
310		05/11/24			
TRABAJADOR BARRIDO	RUTA	CUMPLIMIENTO	OBSERVACIONES		
Nepas Ramiro	1				
Chicaiza Sebastián	2				
Quishpe Karina	3				
Quishpe Teresa	4				
Cacuango Miguel	5				
Tutillo Paul	6				
Imbaquingo Manuel	7				
Imbaquingo Hugo	8				
Tutillo Segundo	9				
Rafael Campués	10				
Luis Quimbiulco	11				
Andrimba Luis	12				
Gabriel Ulcunago	13				
Juan Andrade	14				
Wilson Imbaquingo	15				
Kevin Salcedo	16				
David Tapata	17				
Total Kilometros Barridos		30.8	13/13		
RUTA	Km	DESCRIPCIÓN DE RUTAS			
1	2.9	Calle Olmedo desde 23 de Julio hasta Sucre, alrededor de escuela Rebeca Jarrín, calle Juan Montalvo desde Bolívar hasta Independencia y transversales			
2	2.7	Calle Terán desde Bolívar hasta Independencia, pasajes de Florida I y transversales desde Rocafuerte hasta Juan Montalvo			
3	2.6	Calle Rocafuerte desde Bolívar y Eloy Alfaro, calle Ascázubi desde Amazonas hasta Bolívar con transversales			
4	2.5	Lado derecho de la Av. Natalia Jarrín desde Bolívar hasta Amazonas, calle Restauración y García Moreno con transversales desde Av. Natalia Jarrín hasta Ascázubi.			
5	2.3	Lado izquierdo de Av. Natalia Jarrín desde Bolívar hasta 24 de Mayo, Av. Clara Mesa hasta Bolívar, incluye transversales y Parque de la Madre, Av. Gonzalo León.			
6	0.9	Parque central 23 de julio (limpieza de canastillas, pasillos, áreas verdes), pretil central.			
7	1.6	Calles Bolívar y Sucre con calles intermedias, calles Restauración y Morales desde Bolívar hasta Libertad.			
8	2.8	Calle Juan Montalvo y Terán desde Sucre hasta Córdoba Galarza con transversales desde Olmedo hasta Terán			
9	2.9	Calle Rocafuerte desde Sucre hasta Camal Municipal, calle Ascázubi desde Av. Córdoba Galarza hasta calderón incluye transversales			
10	1.5	Av. Natalia Jarrín y Ascázubi desde Calderón hasta Sucre, Calderón desde Ascázubi hasta Av. Natalia Jarrín con calles intermedias, incluye Mercado Diario.			
11	2.3	Calles Restauración y Morales desde Calderón hasta Av. Córdoba Galarza con transversales y Av. Córdoba Galarza desde Gran Colombia hasta Av. Natalia Jarrín.			
12	2.5	Victor Cartagena, Quiroga, Mejía y Humberto Fierro desde Chile hasta Bolívar.			
13	3.3	Victor Cartagena, Quiroga, Mejía y Humberto Fierro desde Av. Córdoba Galarza hasta Chile, incluye transversales.			
14					
15					
 Ing. Iván González F. JEFE DE RESIDUOS SÓLIDOS EMAPAAC-EP					

GOBIERNO AUTÓNOMO DESCENTRALIZADO INTERCULTURAL Y PLURINACIONAL DEL MUNICIPIO DE CAYAMBE				EMAPAAC EMPRESA PÚBLICA MUNICIPAL DE AGUA POTABLE, ALCANTARILLADO Y ASEO CAYAMBE	
REPORTE DIARIO DE LIMPIEZA DE CALLES Y ESPACIOS PÚBLICOS DE LA CIUDAD DE CAYAMBE.					
Nº EMAPAAC-EP-JRS-2024-RE		FECHA:			
311		06/11/2024			
TRABAJADOR BARRIDO	RUTA	CUMPLIMIENTO	OBSERVACIONES		
Nepas Ramiro	1				
Chicaiza Sebastián	2				
Quishpe Karina	3				
Quishpe Teresa	4				
Cacuango Miguel	5				
Tutillo Paul	6				
Imbaquingo Manuel	7				
Imbaquingo Hugo	8				
Tutillo Segundo	9				
Rafael Campués	10				
Luis Quimbiulco	11				
Andrimba Luis	12				
Gabriel Ulcunago	13				
Kevin Salcedo	14				
David Tapata	15				
Raúl Tugulimago	16				
Total Kilometros Barridos		22.5	12/13		
RUTA	Km	DESCRIPCIÓN DE RUTAS			
1	2.9	Calle Olmedo desde 23 de Julio hasta Sucre, alrededor de escuela Rebeca Jarrín, calle Juan Montalvo desde Bolívar hasta Independencia y transversales			
2	2.7	Calle Terán desde Bolívar hasta Independencia, pasajes de Florida I y transversales desde Rocafuerte hasta Juan Montalvo			
3	2.6	Calle Rocafuerte desde Bolívar y Eloy Alfaro, calle Ascázubi desde Amazonas hasta Bolívar con transversales			
4	2.5	Lado derecho de la Av. Natalia Jarrín desde Bolívar hasta Amazonas, calle Restauración y García Moreno con transversales desde Av. Natalia Jarrín hasta Ascázubi.			
5	2.3	Lado izquierdo de Av. Natalia Jarrín desde Bolívar hasta 24 de Mayo, Av. Clara Mesa hasta Bolívar, incluye transversales y Parque de la Madre, Av. Gonzalo León.			
6	0.9	Parque central 23 de julio (limpieza de canastillas, pasillos, áreas verdes), pretil central.			
7	1.6	Calles Bolívar y Sucre con calles intermedias, calles Restauración y Morales desde Bolívar hasta Libertad.			
8	2.8	Calle Juan Montalvo y Terán desde Sucre hasta Córdoba Galarza con transversales desde Olmedo hasta Terán			
9	2.9	Calle Rocafuerte desde Sucre hasta Camal Municipal, calle Ascázubi desde Av. Córdoba Galarza hasta calderón incluye transversales			
10	1.5	Av. Natalia Jarrín y Ascázubi desde Calderón hasta Sucre, Calderón desde Ascázubi hasta Av. Natalia Jarrín con calles intermedias, incluye Mercado Diario.			
11	2.3	Calles Restauración y Morales desde Calderón hasta Av. Córdoba Galarza con transversales y Av. Córdoba Galarza desde Gran Colombia hasta Av. Natalia Jarrín.			
12	2.5	Victor Cartagena, Quiroga, Mejía y Humberto Fierro desde Chile hasta Bolívar.			
13	3.3	Victor Cartagena, Quiroga, Mejía y Humberto Fierro desde Av. Córdoba Galarza hasta Chile, incluye transversales.			
14					
15					
 Ing. Iván González F. JEFE DE RESIDUOS SÓLIDOS EMAPAAC-EP					



GOBIERNO AUTÓNOMO DESCENTRALIZADO INTERCULTURAL Y PLURINACIONAL DEL MUNICIPIO DE CAYAMBE

EMAPAAC
Empresa Pública Municipal de Agua Potable, Alcantarillado y Aseo Cayambe

REPORTE DIARIO DE LIMPIEZA DE CALLES Y ESPACIOS PÚBLICOS DE LA CIUDAD DE CAYAMBE.

Nº EMAPAAC-EP-JRS-2024-RE: 312 FECHA: 07/11/2024

TRABAJADOR BARRIDO	RUTA	CUMPLIMIENTO	OBSERVACIONES
Nepas Ramiro	1		
Chicaiza Sebastián	2		
Quishpe Karina	3		
Quishpe Teresa	4		
Cacuango Miguel	5		
Tutillo Paul	6		
Imbaquingo Manuel	7		
Imbaquingo Hugo	8		
Tutillo Segundo	9		
Rafael Campués	10		
Luis Quimbulo	11		
Andrimba Luis	12		
Gabriel Ulcunago	13		
<u>Amacaza Carlos</u>	<u>8</u>		<u>Permiso</u>
<u>Ambrango Juan</u>	<u>9</u>		
<u>Imbaquingo Wilson</u>	<u>10</u>		
Total Kilometros Barridos	<u>22.7</u>	<u>10/13</u>	

DESCRIPCIÓN DE RUTAS

RUTA	Km	DESCRIPCIÓN DE RUTAS
1	2.9	Calle Olmedo desde 23 de Julio hasta Sucre, alrededor de escuela Rebeca Jarrín, calle Juan Montalvo desde Bolívar hasta Independencia y transversales
2	2.7	Calle Terán desde Bolívar hasta Independencia, pasajes de Florida I y transversales desde Rocafuerte hasta Juan Montalvo
3	2.6	Calle Rocafuerte desde Bolívar y Eloy Alfaro, calle Ascázubi desde Amazonas hasta Bolívar con transversales
4	2.5	Lado derecho de la Av. Natalia Jarrín desde Bolívar hasta Amazonas, calle Restauración y García Moreno con transversales desde Av. Natalia Jarrín hasta Ascázubi
5	2.3	Lado izquierdo de Av. Natalia Jarrín desde Bolívar hasta 24 de Mayo, Av. Clara Mesa hasta Bolívar, incluye transversales y Parque de la Madre, Av. Gonzalo León
6	0.9	Parque central 23 de julio (limpieza de canastillas, pasillos, áreas verdes), pretil central
7	1.6	Calles Bolívar y Sucre con calles intermedias, calles Restauración y Morales desde Bolívar hasta Libertad
8	2.8	Calle Juan Montalvo y Terán desde Sucre hasta Córdoba Galarza con transversales desde Olmedo hasta Terán
9	2.9	Calle Rocafuerte desde Sucre hasta Camal Municipal, calle Ascázubi desde Av. Córdoba Galarza hasta calderón incluye transversales
10	1.5	Av. Natalia Jarrín y Ascázubi desde Calderón hasta Sucre, Calderón desde Ascázubi hasta Av. Natalia Jarrín con calles intermedias, incluye Mercado Diario
11	2.3	Calles Restauración y Morales desde Calderón hasta Av. Córdoba Galarza con transversales y Av. Córdoba Galarza desde Gran Colombia hasta Av. Natalia Jarrín
12	2.5	Victor Cartagena, Quiroga, Mejía y Humberto Fierro desde Chile hasta Bolívar
13	3.3	Victor Cartagena, Quiroga, Mejía y Humberto Fierro desde Av. Córdoba Galarza hasta Chile, incluye transversales
14		
15		

Ing. Iván González P.
JEFE DE RESIDUOS SÓLIDOS
EMAPAAC-EP

UNIDAD DE RESIDUOS SÓLIDOS
CAYAMBE

GOBIERNO AUTÓNOMO DESCENTRALIZADO INTERCULTURAL Y PLURINACIONAL DEL MUNICIPIO DE CAYAMBE

EMAPAAC
Empresa Pública Municipal de Agua Potable, Alcantarillado y Aseo Cayambe

REPORTE DIARIO DE LIMPIEZA DE CALLES Y ESPACIOS PÚBLICOS DE LA CIUDAD DE CAYAMBE.

Nº EMAPAAC-EP-JRS-2024-RE: 313 FECHA: 08/11/2024

TRABAJADOR BARRIDO	RUTA	CUMPLIMIENTO	OBSERVACIONES
Nepas Ramiro	1		
Chicaiza Sebastián	2		
Quishpe Karina	3		
Quishpe Teresa	4		
Cacuango Miguel	5		
Tutillo Paul	6		
Imbaquingo Manuel	7		
Imbaquingo Hugo	8		
Tutillo Segundo	9		
Rafael Campués	10		
Luis Quimbulo	11		
Andrimba Luis	12		
Gabriel Ulcunago	13		
Total Kilometros Barridos	<u>18.3</u>	<u>8/13</u>	

DESCRIPCIÓN DE RUTAS

RUTA	Km	DESCRIPCIÓN DE RUTAS
1	2.9	Calle Olmedo desde 23 de Julio hasta Sucre, alrededor de escuela Rebeca Jarrín, calle Juan Montalvo desde Bolívar hasta Independencia y transversales
2	2.7	Calle Terán desde Bolívar hasta Independencia, pasajes de Florida I y transversales desde Rocafuerte hasta Juan Montalvo
3	2.6	Calle Rocafuerte desde Bolívar y Eloy Alfaro, calle Ascázubi desde Amazonas hasta Bolívar con transversales
4	2.5	Lado derecho de la Av. Natalia Jarrín desde Bolívar hasta Amazonas, calle Restauración y García Moreno con transversales desde Av. Natalia Jarrín hasta Ascázubi
5	2.3	Lado izquierdo de Av. Natalia Jarrín desde Bolívar hasta 24 de Mayo, Av. Clara Mesa hasta Bolívar, incluye transversales y Parque de la Madre, Av. Gonzalo León
6	0.9	Parque central 23 de julio (limpieza de canastillas, pasillos, áreas verdes), pretil central
7	1.6	Calles Bolívar y Sucre con calles intermedias, calles Restauración y Morales desde Bolívar hasta Libertad
8	2.8	Calle Juan Montalvo y Terán desde Sucre hasta Córdoba Galarza con transversales desde Olmedo hasta Terán
9	2.9	Calle Rocafuerte desde Sucre hasta Camal Municipal, calle Ascázubi desde Av. Córdoba Galarza hasta calderón incluye transversales
10	1.5	Av. Natalia Jarrín y Ascázubi desde Calderón hasta Sucre, Calderón desde Ascázubi hasta Av. Natalia Jarrín con calles intermedias, incluye Mercado Diario
11	2.3	Calles Restauración y Morales desde Calderón hasta Av. Córdoba Galarza con transversales y Av. Córdoba Galarza desde Gran Colombia hasta Av. Natalia Jarrín
12	2.5	Victor Cartagena, Quiroga, Mejía y Humberto Fierro desde Chile hasta Bolívar
13	3.3	Victor Cartagena, Quiroga, Mejía y Humberto Fierro desde Av. Córdoba Galarza hasta Chile, incluye transversales
14		
15		

Ing. Iván González P.
JEFE DE RESIDUOS SÓLIDOS
EMAPAAC-EP

UNIDAD DE RESIDUOS SÓLIDOS
CAYAMBE



GOBIERNO AUTÓNOMO DESCENTRALIZADO INTERCULTURAL Y PLURINACIONAL DEL MUNICIPIO DE CAYAMBE

EMAPAAC

REPORTE DIARIO DE LIMPIEZA DE CALLES Y ESPACIOS PÚBLICOS DE LA CIUDAD DE CAYAMBE.

Nº EMAPAAC-EP-JRS-2024-RE: 314 FECHA: 09/2024/11

TRABAJADOR BARRIDO	RUTA	CUMPLIMIENTO	OBSERVACIONES
Nepas Ramiro			
Chicaiza Sebastián	1		
Quishpe Karina			
Quishpe Teresa			
Cacuango Miguel	2		
Tuttilo Paul			
Imbaquingo Manuel	3		
Imbaquingo Hugo	4		
Tuttilo Segundo			
Rafael Campués	5		
Luis Quimbulo	6		
Andrimba Luis	7		
Gabriel Ulcunago			
Total Kilometros Barridos	15.5	7/7	

RUTA Km

DESCRIPCIÓN DE RUTAS

- 2.9 Calle Olmedo desde 23 de Julio hasta Sucre, alrededor de escuela Rebeca Jarrín, calle Juan Montalvo desde Bolívar hasta Independencia y transversales
- 2.7 Calle Terán desde Bolívar hasta Independencia, pasajes de Florida I y transversales desde Rocafuerte hasta Juan Montalvo
- 2.6 Calle Rocafuerte desde Bolívar y Eloy Alfaro, calle Ascázubi desde Amazonas hasta Bolívar con transversales
- 2.5 Lado derecho de la Av. Natalia Jarrín desde Bolívar hasta Amazonas, calle Restauración y García Moreno con transversales desde Av. Natalia Jarrín hasta Ascázubi.
- 2.3 Lado izquierdo de Av. Natalia Jarrín desde Bolívar hasta 24 de Mayo, Av. Clara Mesa hasta Bolívar, incluye trasversales y Parque de la Madre, Av. Gonzalo León.
- 0.9 Parque central 23 de julio (limpieza de canastillas, pasillos, áreas verdes), pretil central.
- 1.6 Calles Bolívar y Sucre con calles intermedias, calles Restauración y Morales desde Bolívar hasta Libertad.
- 2.8 Calle Juan Montalvo y Terán desde Sucre hasta Córdoba Galarza con transversales desde Olmedo hasta Terán
- 2.9 Calle Rocafuerte desde Sucre hasta Camal Municipal, calle Ascázubi desde Av. Córdoba Galarza hasta calderón incluye transversales
- 1.5 Av. Natalia Jarrín y Ascázubi desde Calderón hasta Sucre, Calderón desde Ascázubi hasta Av. Natalia Jarrín con calles intermedias, incluye Mercado Diario.
- 2.3 Calles Restauración y Morales desde Calderón hasta Av. Córdoba Galarza con transversales y Av. Córdoba Galarza desde Gran Colombia hasta Av. Natalia Jarrín.
- 2.5 Víctor Cartagena, Quiroga, Mejía y Humberto Fierro desde Chile hasta Bolívar.
- 3.3 Víctor Cartagena, Quiroga, Mejía y Humberto Fierro desde Av. Córdoba Galarza hasta Chile, incluye transversales.
-
-

Ing. Iván González F.
JEFE DE RESIDUOS SÓLIDOS
EMAPAAC-EP

GOBIERNO AUTÓNOMO DESCENTRALIZADO INTERCULTURAL Y PLURINACIONAL DEL MUNICIPIO DE CAYAMBE

EMAPAAC

REPORTE DIARIO DE LIMPIEZA DE CALLES Y ESPACIOS PÚBLICOS DE LA CIUDAD DE CAYAMBE.

Nº EMAPAAC-EP-JRS-2024-RE: 315 FECHA: 10/11/2024

TRABAJADOR BARRIDO	RUTA	CUMPLIMIENTO	OBSERVACIONES
Nepas Ramiro			
Chicaiza Sebastián	1		
Quishpe Karina			
Quishpe Teresa			
Cacuango Miguel	2		
Tuttilo Paul			
Imbaquingo Manuel	3		
Imbaquingo Hugo	4		
Tuttilo Segundo			
Rafael Campués	5		
Luis Quimbulo			
Andrimba Luis	6		
Gabriel Ulcunago			
William León	7		
Manuel Pacheco	8		
P. Lazo Luis	9		
Total Kilometros Barridos	21.2	9/10	

RUTA Km

DESCRIPCIÓN DE RUTAS

- 2.9 Calle Olmedo desde 23 de Julio hasta Sucre, alrededor de escuela Rebeca Jarrín, calle Juan Montalvo desde Bolívar hasta Independencia y transversales
- 2.7 Calle Terán desde Bolívar hasta Independencia, pasajes de Florida I y transversales desde Rocafuerte hasta Juan Montalvo
- 2.6 Calle Rocafuerte desde Bolívar y Eloy Alfaro, calle Ascázubi desde Amazonas hasta Bolívar con transversales
- 2.5 Lado derecho de la Av. Natalia Jarrín desde Bolívar hasta Amazonas, calle Restauración y García Moreno con transversales desde Av. Natalia Jarrín hasta Ascázubi.
- 2.3 Lado izquierdo de Av. Natalia Jarrín desde Bolívar hasta 24 de Mayo, Av. Clara Mesa hasta Bolívar, incluye trasversales y Parque de la Madre, Av. Gonzalo León.
- 0.9 Parque central 23 de julio (limpieza de canastillas, pasillos, áreas verdes), pretil central.
- 1.6 Calles Bolívar y Sucre con calles intermedias, calles Restauración y Morales desde Bolívar hasta Libertad.
- 2.8 Calle Juan Montalvo y Terán desde Sucre hasta Córdoba Galarza con transversales desde Olmedo hasta Terán
- 2.9 Calle Rocafuerte desde Sucre hasta Camal Municipal, calle Ascázubi desde Av. Córdoba Galarza hasta calderón incluye transversales
- 1.5 Av. Natalia Jarrín y Ascázubi desde Calderón hasta Sucre, Calderón desde Ascázubi hasta Av. Natalia Jarrín con calles intermedias, incluye Mercado Diario.
- 2.3 Calles Restauración y Morales desde Calderón hasta Av. Córdoba Galarza con transversales y Av. Córdoba Galarza desde Gran Colombia hasta Av. Natalia Jarrín.
- 2.5 Víctor Cartagena, Quiroga, Mejía y Humberto Fierro desde Chile hasta Bolívar.
- 3.3 Víctor Cartagena, Quiroga, Mejía y Humberto Fierro desde Av. Córdoba Galarza hasta Chile, incluye transversales.
-
-

Ing. Iván González F.
JEFE DE RESIDUOS SÓLIDOS
EMAPAAC-EP



GOBIERNO AUTÓNOMO DESCENTRALIZADO INTERCULTURAL Y PLURINACIONAL DEL MUNICIPIO DE CAYAMBE

EMAPAAC

REPORTE DIARIO DE LIMPIEZA DE CALLES Y ESPACIOS PÚBLICOS DE LA CIUDAD DE CAYAMBE.

Nº EMAPAAC-EP-JRS-2024-RE: 316 FECHA: 11/11/2024

TRABAJADOR BARRIDO	RUTA	CUMPLIMIENTO	OBSERVACIONES
Nepas Ramiro	1		
Chicaiza Sebastián	2		
Quishpe Karina	3		
Quishpe Teresa	4		
Cacuango Miguel	5		
Tutillo Paul	6		
Imbaquingo Manuel	7		
Imbaquingo Hugo	8		
Tutillo Segundo	9		
Rafael Campués	10		
Luis Quimbiulco			
Andrimba Luis			
Gabriel Ulcunago			
Total Kilometros Barridos	<u>22.7</u>	<u>10/13</u>	

DESCRIPCIÓN DE RUTAS

RUTA	Km	DESCRIPCIÓN DE RUTAS
1	2.9	Calle Olmedo desde 23 de Julio hasta Sucre, alrededor de escuela Rebeca Jarrín, calle Juan Montalvo desde Bolívar hasta Independencia y transversales
2	2.7	Calle Terán desde Bolívar hasta Independencia, pasajes de Florida I y transversales desde Rocafuerte hasta Juan Montalvo
3	2.6	Calle Rocafuerte desde Bolívar y Eloy Alfaro, calle Ascázubi desde Amazonas hasta Bolívar con transversales
4	2.5	Lado derecho de la Av. Natalia Jarrín desde Bolívar hasta Amazonas, calle Restauración y García Moreno con transversales desde Av. Natalia Jarrín hasta Ascázubi.
5	2.3	Lado izquierdo de Av. Natalia Jarrín desde Bolívar hasta 24 de Mayo, Av. Clara Mesa hasta Bolívar, incluye trasversales y Parque de la Madre, Av. Gonzalo León.
6	0.9	Parque central 23 de julio (limpieza de canastillas, pasillos, áreas verdes), pretil central.
7	1.6	Calles Bolívar y Sucre con calles intermedias, calles Restauración y Morales desde Bolívar hasta Libertad.
8	2.8	Calle Juan Montalvo y Terán desde Sucre hasta Córdoba Galarza con transversales desde Olmedo hasta Terán
9	2.9	Calle Rocafuerte desde Sucre hasta Camal Municipal, calle Ascázubi desde Av. Córdoba Galarza hasta calderón incluye transversales
10	1.5	Av. Natalia Jarrín y Ascázubi desde Calderón hasta Sucre, Calderón desde Ascázubi hasta Av. Natalia Jarrín con calles intermedias, incluye Mercado Diario.
11	2.3	Calles Restauración y Morales desde Calderón hasta Av. Córdoba Galarza con transversales y Av. Córdoba Galarza desde Gran Colombia hasta Av. Natalia Jarrín.
12	2.5	Victor Cartagena, Quiroga, Mejía y Humberto Fierro desde Chile hasta Bolívar.
13	3.3	Victor Cartagena, Quiroga, Mejía y Humberto Fierro desde Av. Córdoba Galarza hasta Chile, incluye transversales.
14		
15		

Ing. Iván González F.
JEFE DE RESIDUOS SÓLIDOS
EMAPAAC-EP

GOBIERNO AUTÓNOMO DESCENTRALIZADO INTERCULTURAL Y PLURINACIONAL DEL MUNICIPIO DE CAYAMBE

EMAPAAC

REPORTE DIARIO DE LIMPIEZA DE CALLES Y ESPACIOS PÚBLICOS DE LA CIUDAD DE CAYAMBE.

Nº EMAPAAC-EP-JRS-2024-RE: 517 FECHA: 12/11/2024

TRABAJADOR BARRIDO	RUTA	CUMPLIMIENTO	OBSERVACIONES
Nepas Ramiro	1		
Chicaiza Sebastián	2		
Quishpe Karina	3		
Quishpe Teresa	4		
Cacuango Miguel	5		
Tutillo Paul	6		
Imbaquingo Manuel	7		
Imbaquingo Hugo	8		
Tutillo Segundo	9		
Rafael Campués	10		
Luis Quimbiulco	11		
Andrimba Luis	12		
Gabriel Ulcunago	13		
Wilson Imbaquingo	14		
Kevin Salcedo	15		
David Tapante			
Ramiro Tigueluango			
Total Kilometros Barridos	<u>30.8</u>	<u>13/13</u>	

DESCRIPCIÓN DE RUTAS

RUTA	Km	DESCRIPCIÓN DE RUTAS
1	2.9	Calle Olmedo desde 23 de Julio hasta Sucre, alrededor de escuela Rebeca Jarrín, calle Juan Montalvo desde Bolívar hasta Independencia y transversales
2	2.7	Calle Terán desde Bolívar hasta Independencia, pasajes de Florida I y transversales desde Rocafuerte hasta Juan Montalvo
3	2.6	Calle Rocafuerte desde Bolívar y Eloy Alfaro, calle Ascázubi desde Amazonas hasta Bolívar con transversales
4	2.5	Lado derecho de la Av. Natalia Jarrín desde Bolívar hasta Amazonas, calle Restauración y García Moreno con transversales desde Av. Natalia Jarrín hasta Ascázubi.
5	2.3	Lado izquierdo de Av. Natalia Jarrín desde Bolívar hasta 24 de Mayo, Av. Clara Mesa hasta Bolívar, incluye trasversales y Parque de la Madre, Av. Gonzalo León.
6	0.9	Parque central 23 de julio (limpieza de canastillas, pasillos, áreas verdes), pretil central.
7	1.6	Calles Bolívar y Sucre con calles intermedias, calles Restauración y Morales desde Bolívar hasta Libertad.
8	2.8	Calle Juan Montalvo y Terán desde Sucre hasta Córdoba Galarza con transversales desde Olmedo hasta Terán
9	2.9	Calle Rocafuerte desde Sucre hasta Camal Municipal, calle Ascázubi desde Av. Córdoba Galarza hasta calderón incluye transversales
10	1.5	Av. Natalia Jarrín y Ascázubi desde Calderón hasta Sucre, Calderón desde Ascázubi hasta Av. Natalia Jarrín con calles intermedias, incluye Mercado Diario.
11	2.3	Calles Restauración y Morales desde Calderón hasta Av. Córdoba Galarza con transversales y Av. Córdoba Galarza desde Gran Colombia hasta Av. Natalia Jarrín.
12	2.5	Victor Cartagena, Quiroga, Mejía y Humberto Fierro desde Chile hasta Bolívar.
13	3.3	Victor Cartagena, Quiroga, Mejía y Humberto Fierro desde Av. Córdoba Galarza hasta Chile, incluye transversales.
14		
15		

Ing. Iván González F.
JEFE DE RESIDUOS SÓLIDOS
EMAPAAC-EP



GOBIERNO AUTÓNOMO DESCENTRALIZADO INTERCULTURAL Y PLURINACIONAL DEL MUNICIPIO DE CAYAMBE

EMAPAAC

REPORTE DIARIO DE LIMPIEZA DE CALLES Y ESPACIOS PÚBLICOS DE LA CIUDAD DE CAYAMBE.

Nº EMAPAAC-EP-JRS-2024-RE: 318 FECHA: 13/11/2024

TRABAJADOR BARRIDO	RUTA	CUMPLIMIENTO	OBSERVACIONES
Nepas Ramiro			
Chicaiza Sebastián	1		
Quishpe Karina	2		
Quishpe Teresa	3		
Cacuango Miguel	4		
Tutillo Paul	5		
Imbaquingo Manuel	6		
Imbaquingo Hugo	7		
Tutillo Segundo	8		
Rafael Campués	9		
Luis Quimbiulco	10		
Andrimba Luis	11		
Gabriel Ulcunago	12		
David Topanta	13		
Kevin Salcedo	14		
Wilson Imbaquingo	15		
Juan Andrade			
Total Kilometros Barridos	30.8	13/13	

DESCRIPCIÓN DE RUTAS

- 2.9 Calle Olmedo desde 23 de Julio hasta Sucre, alrededor de escuela Rebeca Jarrín, calle Juan Montalvo desde Bolívar hasta Independencia y transversales
- 2.7 Calle Terán desde Bolívar hasta Independencia, pasajes de Florida I y transversales desde Rocafuerte hasta Juan Montalvo
- 2.6 Calle Rocafuerte desde Bolívar y Eloy Alfaro, calle Ascázubi desde Amazonas hasta Bolívar con transversales
- 2.5 Lado derecho de la Av. Natalia Jarrín desde Bolívar hasta Amazonas, calle Restauración y García Moreno con transversales desde Av. Natalia Jarrín hasta Ascázubi.
- 2.3 Lado izquierdo de Av. Natalia Jarrín desde Bolívar hasta 24 de Mayo, Av. Clara Mesa hasta Bolívar, incluye transversales y Parque de la Madre, Av. Gonzalo León.
- 0.9 Parque central 23 de julio (limpieza de canastillas, pasillos, áreas verdes), pretil central.
- 1.6 Calles Bolívar y Sucre con calles intermedias, calles Restauración y Morales desde Bolívar hasta Libertad.
- 2.8 Calle Juan Montalvo y Terán desde Sucre hasta Córdoba Galarza con transversales desde Olmedo hasta Terán
- 2.9 Calle Rocafuerte desde Sucre hasta Camal Municipal, calle Ascázubi desde Av. Córdoba Galarza hasta calderón incluye transversales
- 1.5 Av. Natalia Jarrín y Ascázubi desde Calderón hasta Sucre, Calderón desde Ascázubi hasta Av. Natalia Jarrín con calles intermedias, incluye Mercado Diario.
- 2.3 Calles Restauración y Morales desde Calderón hasta Av. Córdoba Galarza con transversales y Av. Córdoba Galarza desde Gran Colombia hasta Av. Natalia Jarrín.
- 2.5 Víctor Cartagena, Quiroga, Mejía y Humberto Fierro desde Chile hasta Bolívar.
- 3.3 Víctor Cartagena, Quiroga, Mejía y Humberto Fierro desde Av. Córdoba Galarza hasta Chile, incluye transversales.
-
-

Ing. Iván González F.
JEFE DE RESIDUOS SÓLIDOS
EMAPAAC-EP

GOBIERNO AUTÓNOMO DESCENTRALIZADO INTERCULTURAL Y PLURINACIONAL DEL MUNICIPIO DE CAYAMBE

EMAPAAC

REPORTE DIARIO DE LIMPIEZA DE CALLES Y ESPACIOS PÚBLICOS DE LA CIUDAD DE CAYAMBE.

Nº EMAPAAC-EP-JRS-2024-RE: 319 FECHA: 14/11/2024

TRABAJADOR BARRIDO	RUTA	CUMPLIMIENTO	OBSERVACIONES
Nepas Ramiro			
Chicaiza Sebastián	1		
Quishpe Karina	2		
Quishpe Teresa	3		
Cacuango Miguel	4		
Tutillo Paul	5		
Imbaquingo Manuel	6		
Imbaquingo Hugo	7		
Tutillo Segundo	8		
Rafael Campués	9		
Luis Quimbiulco	10		
Andrimba Luis	11		
Gabriel Ulcunago	12		
Kevin Salcedo	13		
Wilson Imbaquingo	14		
Carlos Alvarado	15		
Total Kilometros Barridos	30.8	13/13	

DESCRIPCIÓN DE RUTAS

- 2.9 Calle Olmedo desde 23 de Julio hasta Sucre, alrededor de escuela Rebeca Jarrín, calle Juan Montalvo desde Bolívar hasta Independencia y transversales
- 2.7 Calle Terán desde Bolívar hasta Independencia, pasajes de Florida I y transversales desde Rocafuerte hasta Juan Montalvo
- 2.6 Calle Rocafuerte desde Bolívar y Eloy Alfaro, calle Ascázubi desde Amazonas hasta Bolívar con transversales
- 2.5 Lado derecho de la Av. Natalia Jarrín desde Bolívar hasta Amazonas, calle Restauración y García Moreno con transversales desde Av. Natalia Jarrín hasta Ascázubi.
- 2.3 Lado izquierdo de Av. Natalia Jarrín desde Bolívar hasta 24 de Mayo, Av. Clara Mesa hasta Bolívar, incluye transversales y Parque de la Madre, Av. Gonzalo León.
- 0.9 Parque central 23 de julio (limpieza de canastillas, pasillos, áreas verdes), pretil central.
- 1.6 Calles Bolívar y Sucre con calles intermedias, calles Restauración y Morales desde Bolívar hasta Libertad.
- 2.8 Calle Juan Montalvo y Terán desde Sucre hasta Córdoba Galarza con transversales desde Olmedo hasta Terán
- 2.9 Calle Rocafuerte desde Sucre hasta Camal Municipal, calle Ascázubi desde Av. Córdoba Galarza hasta calderón incluye transversales
- 1.5 Av. Natalia Jarrín y Ascázubi desde Calderón hasta Sucre, Calderón desde Ascázubi hasta Av. Natalia Jarrín con calles intermedias, incluye Mercado Diario.
- 2.3 Calles Restauración y Morales desde Calderón hasta Av. Córdoba Galarza con transversales y Av. Córdoba Galarza desde Gran Colombia hasta Av. Natalia Jarrín.
- 2.5 Víctor Cartagena, Quiroga, Mejía y Humberto Fierro desde Chile hasta Bolívar.
- 3.3 Víctor Cartagena, Quiroga, Mejía y Humberto Fierro desde Av. Córdoba Galarza hasta Chile, incluye transversales.
-
-

Ing. Iván González F.
JEFE DE RESIDUOS SÓLIDOS
EMAPAAC-EP

GOBIERNO AUTÓNOMO DESCENTRALIZADO INTERCULTURAL Y PLURINACIONAL DEL MUNICIPIO DE CAYAMBE

EMAPAAC

REPORTE DIARIO DE LIMPIEZA DE CALLES Y ESPACIOS PÚBLICOS DE LA CIUDAD DE CAYAMBE.

Nº EMAPAAC-EP-JRS-2024-RE: 320 FECHA: 15/11/2024

TRABAJADOR BARRIDO	RUTA	CUMPLIMIENTO	OBSERVACIONES
Nepas Ramiro	1		
Chicaiza Sebastián	2		
Quishpe Karina	3		
Quishpe Teresa	4		
Cacuango Miguel	5		
Tutillo Paul	6		
Imbaquingo Manuel	7		
Imbaquingo Hugo	8		
Tutillo Segundo	9		
Rafael Campués	10		
Luis Quimbiulco	11		
Andrimba Luis	12		
Gabriel Ulcuango	13		
Carlos Amaza	14		
Juan Alvarado	15		
Wilson Imbaquingo			
Kevin Sabello			
Total Kilometros Barridos	30.8	13/13	

DESCRIPCIÓN DE RUTAS

- 2.9 Calle Olmedo desde 23 de Julio hasta Sucre, alrededor de escuela Rebeca Jarrin, calle Juan Montalvo desde Bolívar hasta Independencia y transversales
- 2.7 Calle Terán desde Bolívar hasta Independencia, pasajes de Florida I y transversales desde Rocafuerte hasta Juan Montalvo
- 2.6 Calle Rocafuerte desde Bolívar y Eloy Alfaro, calle Ascáubi desde Amazonas hasta Bolívar con transversales
- 2.5 Lado derecho de la Av. Natalia Jarrin desde Bolívar hasta Amazonas, calle Restauración y García Moreno con transversales desde Av. Natalia Jarrin hasta Ascáubi.
- 2.3 Lado izquierdo de Av. Natalia Jarrin desde Bolívar hasta 24 de Mayo, Av. Clara Mesa hasta Bolívar, incluye transversales y Parque de la Madre, Av. Gonzalo León.
- 0.9 Parque central 23 de julio (limpieza de canastillas, pasillos, áreas verdes), pretil central.
- 1.6 Calles Bolívar y Sucre con calles intermedias, calles Restauración y Morales desde Bolívar hasta Libertad.
- 2.8 Calle Juan Montalvo y Terán desde Sucre hasta Córdoba Galarza con transversales desde Olmedo hasta Terán
- 2.9 Calle Rocafuerte desde Sucre hasta Camal Municipal, calle Ascáubi desde Av. Córdoba Galarza hasta calderón incluye transversales
- 1.5 Av. Natalia Jarrin y Ascáubi desde Calderón hasta Sucre, Calderón desde Ascáubi hasta Av. Natalia Jarrin con calles intermedias, incluye Mercado Diario.
- 2.3 Calles Restauración y Morales desde Calderón hasta Av. Córdoba Galarza con transversales y Av. Córdoba Galarza desde Gran Colombia hasta Av. Natalia Jarrin.
- 2.5 Victor Cartagena, Quiroga, Mejía y Humberto Fierro desde Chile hasta Bolívar.
- 3.3 Victor Cartagena, Quiroga, Mejía y Humberto Fierro desde Av. Córdoba Galarza hasta Chile, incluye transversales.
-
-

Ing. Iván González F.
JEFE DE RESIDUOS SÓLIDOS
EMAPAAC-EP

GOBIERNO AUTÓNOMO DESCENTRALIZADO INTERCULTURAL Y PLURINACIONAL DEL MUNICIPIO DE CAYAMBE

EMAPAAC

REPORTE DIARIO DE LIMPIEZA DE CALLES Y ESPACIOS PÚBLICOS DE LA CIUDAD DE CAYAMBE.

Nº EMAPAAC-EP-JRS-2024-RE: 321 FECHA: 16/11/2024

TRABAJADOR BARRIDO	RUTA	CUMPLIMIENTO	OBSERVACIONES
Nepas Ramiro	1		
Chicaiza Sebastián	2		
Quishpe Karina	3		
Quishpe Teresa	4		
Cacuango Miguel	5		
Tutillo Paul	6		
Imbaquingo Manuel	7		
Imbaquingo Hugo	8		
Tutillo Segundo	9		
Rafael Campués	10		
Luis Quimbiulco	11		
Andrimba Luis	12		
Gabriel Ulcuango	13		
Total Kilometros Barridos	13.9	6/7	

DESCRIPCIÓN DE RUTAS

- 2.9 Calle Olmedo desde 23 de Julio hasta Sucre, alrededor de escuela Rebeca Jarrin, calle Juan Montalvo desde Bolívar hasta Independencia y transversales
- 2.7 Calle Terán desde Bolívar hasta Independencia, pasajes de Florida I y transversales desde Rocafuerte hasta Juan Montalvo
- 2.6 Calle Rocafuerte desde Bolívar y Eloy Alfaro, calle Ascáubi desde Amazonas hasta Bolívar con transversales
- 2.5 Lado derecho de la Av. Natalia Jarrin desde Bolívar hasta Amazonas, calle Restauración y García Moreno con transversales desde Av. Natalia Jarrin hasta Ascáubi.
- 2.3 Lado izquierdo de Av. Natalia Jarrin desde Bolívar hasta 24 de Mayo, Av. Clara Mesa hasta Bolívar, incluye transversales y Parque de la Madre, Av. Gonzalo León.
- 0.9 Parque central 23 de julio (limpieza de canastillas, pasillos, áreas verdes), pretil central.
- 1.6 Calles Bolívar y Sucre con calles intermedias, calles Restauración y Morales desde Bolívar hasta Libertad.
- 2.8 Calle Juan Montalvo y Terán desde Sucre hasta Córdoba Galarza con transversales desde Olmedo hasta Terán
- 2.9 Calle Rocafuerte desde Sucre hasta Camal Municipal, calle Ascáubi desde Av. Córdoba Galarza hasta calderón incluye transversales
- 1.5 Av. Natalia Jarrin y Ascáubi desde Calderón hasta Sucre, Calderón desde Ascáubi hasta Av. Natalia Jarrin con calles intermedias, incluye Mercado Diario.
- 2.3 Calles Restauración y Morales desde Calderón hasta Av. Córdoba Galarza con transversales y Av. Córdoba Galarza desde Gran Colombia hasta Av. Natalia Jarrin.
- 2.5 Victor Cartagena, Quiroga, Mejía y Humberto Fierro desde Chile hasta Bolívar.
- 3.3 Victor Cartagena, Quiroga, Mejía y Humberto Fierro desde Av. Córdoba Galarza hasta Chile, incluye transversales.
-
-

Ing. Iván González F.
JEFE DE RESIDUOS SÓLIDOS
EMAPAAC-EP



GOBIERNO AUTÓNOMO DESCENTRALIZADO INTERCULTURAL Y PLURINACIONAL DEL MUNICIPIO DE CAYAMBE

EMAPAAC

REPORTE DIARIO DE LIMPIEZA DE CALLES Y ESPACIOS PÚBLICOS DE LA CIUDAD DE CAYAMBE.

Nº EMAPAAC-EP-JRS-2024-RE: 322 FECHA: 13/11/2024

TRABAJADOR BARRIDO	RUTA	CUMPLIMIENTO	OBSERVACIONES
Nepas Ramiro	1		
Chicaiza Sebastián	2		
Quishpe Karina	3		
Quishpe Teresa	4		
Cacuango Miguel	5		
Tutillo Paul	6		
Imbaquingo Manuel	7		
Imbaquingo Hugo	8		
Tutillo Segundo	9		
Rafael Campués	10		
Luis Quimbiulco	11		
Andrimba Luis	12		
Gabriel Ulcunago	13		
William León	14		
Manuel Pacheco	15		
Luis Pillajo	16		
Total Kilometros Barridos	21.2	9/10	

DESCRIPCIÓN DE RUTAS

RUTA	Km	DESCRIPCIÓN DE RUTAS
1	2.9	Calle Olmedo desde 23 de Julio hasta Sucre, alrededor de escuela Rebeca Jarrín, calle Juan Montalvo desde Bolívar hasta Independencia y transversales
2	2.7	Calle Terán desde Bolívar hasta Independencia, pasajes de Florida I y transversales desde Rocafuerte hasta Juan Montalvo
3	2.6	Calle Rocafuerte desde Bolívar y Eloy Alfaro, calle Ascázubi desde Amazonas hasta Bolívar con transversales
4	2.5	Lado derecho de la Av. Natalia Jarrín desde Bolívar hasta Amazonas, calle Restauración y García Moreno con transversales desde Av. Natalia Jarrín hasta Ascázubi
5	2.3	Lado izquierdo de Av. Natalia Jarrín desde Bolívar hasta 24 de Mayo, Av. Clara Mesa hasta Bolívar, incluye transversales y Parque de la Madre, Av. Gonzalo León.
6	0.9	Parque central 23 de julio (limpieza de canastillas, pasillos, áreas verdes), pretil central.
7	1.6	Calles Bolívar y Sucre con calles intermedias, calles Restauración y Morales desde Bolívar hasta Libertad.
8	2.8	Calle Juan Montalvo y Terán desde Sucre hasta Córdoba Galarza con transversales desde Olmedo hasta Terán
9	2.9	Calle Rocafuerte desde Sucre hasta Camal Municipal, calle Ascázubi desde Av. Córdoba Galarza hasta calderón incluye transversales
10	1.5	Av. Natalia Jarrín y Ascázubi desde Calderón hasta Sucre, Calderón desde Ascázubi hasta Av. Natalia Jarrín con calles intermedias, incluye Mercado Diario.
11	2.3	Calles Restauración y Morales desde Calderón hasta Av. Córdoba Galarza con transversales y Av. Córdoba Galarza desde Gran Colombia hasta Av. Natalia Jarrín.
12	2.5	Victor Cartagena, Quiroga, Mejía y Humberto Fierro desde Chile hasta Bolívar.
13	3.3	Victor Cartagena, Quiroga, Mejía y Humberto Fierro desde Av. Córdoba Galarza hasta Chile, incluye transversales.
14		
15		

Ing. Iván González F.
JEFE DE RESIDUOS SÓLIDOS
EMAPAAC-EP

GOBIERNO AUTÓNOMO DESCENTRALIZADO INTERCULTURAL Y PLURINACIONAL DEL MUNICIPIO DE CAYAMBE

EMAPAAC

REPORTE DIARIO DE LIMPIEZA DE CALLES Y ESPACIOS PÚBLICOS DE LA CIUDAD DE CAYAMBE.

Nº EMAPAAC-EP-JRS-2024-RE: 323 FECHA: 18/11/2024

TRABAJADOR BARRIDO	RUTA	CUMPLIMIENTO	OBSERVACIONES
Nepas Ramiro	1		
Chicaiza Sebastián	2		
Quishpe Karina	3		
Quishpe Teresa	4		
Cacuango Miguel	5		
Tutillo Paul	6		
Imbaquingo Manuel	7		
Imbaquingo Hugo	8		
Tutillo Segundo	9		
Rafael Campués	10		
Luis Quimbiulco	11		
Andrimba Luis	12		
Gabriel Ulcunago	13		
Total Kilometros Barridos	25	11/13	

DESCRIPCIÓN DE RUTAS

RUTA	Km	DESCRIPCIÓN DE RUTAS
1	2.9	Calle Olmedo desde 23 de Julio hasta Sucre, alrededor de escuela Rebeca Jarrín, calle Juan Montalvo desde Bolívar hasta Independencia y transversales
2	2.7	Calle Terán desde Bolívar hasta Independencia, pasajes de Florida I y transversales desde Rocafuerte hasta Juan Montalvo
3	2.6	Calle Rocafuerte desde Bolívar y Eloy Alfaro, calle Ascázubi desde Amazonas hasta Bolívar con transversales
4	2.5	Lado derecho de la Av. Natalia Jarrín desde Bolívar hasta Amazonas, calle Restauración y García Moreno con transversales desde Av. Natalia Jarrín hasta Ascázubi
5	2.3	Lado izquierdo de Av. Natalia Jarrín desde Bolívar hasta 24 de Mayo, Av. Clara Mesa hasta Bolívar, incluye transversales y Parque de la Madre, Av. Gonzalo León.
6	0.9	Parque central 23 de julio (limpieza de canastillas, pasillos, áreas verdes), pretil central.
7	1.6	Calles Bolívar y Sucre con calles intermedias, calles Restauración y Morales desde Bolívar hasta Libertad.
8	2.8	Calle Juan Montalvo y Terán desde Sucre hasta Córdoba Galarza con transversales desde Olmedo hasta Terán
9	2.9	Calle Rocafuerte desde Sucre hasta Camal Municipal, calle Ascázubi desde Av. Córdoba Galarza hasta calderón incluye transversales
10	1.5	Av. Natalia Jarrín y Ascázubi desde Calderón hasta Sucre, Calderón desde Ascázubi hasta Av. Natalia Jarrín con calles intermedias, incluye Mercado Diario.
11	2.3	Calles Restauración y Morales desde Calderón hasta Av. Córdoba Galarza con transversales y Av. Córdoba Galarza desde Gran Colombia hasta Av. Natalia Jarrín.
12	2.5	Victor Cartagena, Quiroga, Mejía y Humberto Fierro desde Chile hasta Bolívar.
13	3.3	Victor Cartagena, Quiroga, Mejía y Humberto Fierro desde Av. Córdoba Galarza hasta Chile, incluye transversales.
14		
15		

Ing. Iván González F.
JEFE DE RESIDUOS SÓLIDOS
EMAPAAC-EP



GOBIERNO AUTÓNOMO DESCENTRALIZADO INTERCULTURAL Y PLURINACIONAL DEL MUNICIPIO DE CAYAMBE

EMAPAAC

REPORTE DIARIO DE LIMPIEZA DE CALLES Y ESPACIOS PÚBLICOS DE LA CIUDAD DE CAYAMBE.

Nº EMAPAAC-EP-JRS-2024-RE: 324 FECHA: 19/11/2024

TRABAJADOR BARRIDO	RUTA	CUMPLIMIENTO	OBSERVACIONES
Nepas Ramiro	1		
Chicaiza Sebastián	2		
Quishpe Karina	3		
Quishpe Teresa	4		
Cacuango Miguel	5		
Tutillo Paul	6		
Imbaquingo Manuel	7		
Imbaquingo Hugo	8		
Tutillo Segundo	9		
Rafael Campués	10		
Luis Quimbiulco	11		
Andrimba Luis	12		
Gabriel Ulcuango	13		
Andrango Juan			
Wilson Imbaquingo			
Total Kilometros Barridos	30.8	13/13	

DESCRIPCIÓN DE RUTAS

RUTA	Km	DESCRIPCIÓN DE RUTAS
1	2.9	Calle Olmedo desde 23 de Julio hasta Sucre, alrededor de escuela Rebeca Jarrín, calle Juan Montalvo desde Bolívar hasta Independencia y transversales
2	2.7	Calle Terán desde Bolívar hasta Independencia, pasajes de Florida I y transversales desde Rocafuerte hasta Juan Montalvo
3	2.6	Calle Rocafuerte desde Bolívar y Eloy Alfaro, calle Ascázubi desde Amazonas hasta Bolívar con transversales
4	2.5	Lado derecho de la Av. Natalia Jarrín desde Bolívar hasta Amazonas, calle Restauración y García Moreno con transversales desde Av. Natalia Jarrín hasta Ascázubi.
5	2.3	Lado izquierdo de Av. Natalia Jarrín desde Bolívar hasta 24 de Mayo, Av. Clara Mesa hasta Bolívar, incluye trasversales y Parque de la Madre, Av. Gonzalo León.
6	0.9	Parque central 23 de julio (limpieza de canastillas, pasillos, áreas verdes), pretil central.
7	1.6	Calles Bolívar y Sucre con calles intermedias, calles Restauración y Morales desde Bolívar hasta Libertad.
8	2.8	Calle Juan Montalvo y Terán desde Sucre hasta Córdoba Galarza con transversales desde Olmedo hasta Terán
9	2.9	Calle Rocafuerte desde Sucre hasta Camal Municipal, calle Ascázubi desde Av. Córdoba Galarza hasta calderón incluye transversales
10	1.5	Av. Natalia Jarrín y Ascázubi desde Calderón hasta Sucre, Calderón desde Ascázubi hasta Av. Natalia Jarrín con calles intermedias, incluye Mercado Diario.
11	2.3	Calles Restauración y Morales desde Calderón hasta Av. Córdoba Galarza con transversales y Av. Córdoba Galarza desde Gran Colombia hasta Av. Natalia Jarrín.
12	2.5	Victor Cartagena, Quiroga, Mejía y Humberto Fierro desde Chile hasta Bolívar.
13	3.3	Victor Cartagena, Quiroga, Mejía y Humberto Fierro desde Av. Córdoba Galarza hasta Chile, incluye transversales.
14		
15		

Ing. Iván González F.
JEFE DE RESIDUOS SÓLIDOS
EMAPAAC-EP

GOBIERNO AUTÓNOMO DESCENTRALIZADO INTERCULTURAL Y PLURINACIONAL DEL MUNICIPIO DE CAYAMBE

EMAPAAC

REPORTE DIARIO DE LIMPIEZA DE CALLES Y ESPACIOS PÚBLICOS DE LA CIUDAD DE CAYAMBE.

Nº EMAPAAC-EP-JRS-2024-RE: 325 FECHA: 20/11/2024


TRABAJADOR BARRIDO	RUTA	CUMPLIMIENTO	OBSERVACIONES
Nepas Ramiro	1		
Chicaiza Sebastián	2		
Quishpe Karina	3		
Quishpe Teresa	4		
Cacuango Miguel	5		
Tutillo Paul	6		
Imbaquingo Manuel	7		
Imbaquingo Hugo	8		
Tutillo Segundo	9		
Rafael Campués	10		
Luis Quimbiulco	11		
Andrimba Luis	12		
Gabriel Ulcuango	13		
Andrango Carlos			
Andrango Juan			
Wilson Imbaquingo			
Total Kilometros Barridos	30.8	13/13	


DESCRIPCIÓN DE RUTAS

RUTA	Km	DESCRIPCIÓN DE RUTAS
1	2.9	Calle Olmedo desde 23 de Julio hasta Sucre, alrededor de escuela Rebeca Jarrín, calle Juan Montalvo desde Bolívar hasta Independencia y transversales
2	2.7	Calle Terán desde Bolívar hasta Independencia, pasajes de Florida I y transversales desde Rocafuerte hasta Juan Montalvo
3	2.6	Calle Rocafuerte desde Bolívar y Eloy Alfaro, calle Ascázubi desde Amazonas hasta Bolívar con transversales
4	2.5	Lado derecho de la Av. Natalia Jarrín desde Bolívar hasta Amazonas, calle Restauración y García Moreno con transversales desde Av. Natalia Jarrín hasta Ascázubi.
5	2.3	Lado izquierdo de Av. Natalia Jarrín desde Bolívar hasta 24 de Mayo, Av. Clara Mesa hasta Bolívar, incluye trasversales y Parque de la Madre, Av. Gonzalo León.
6	0.9	Parque central 23 de julio (limpieza de canastillas, pasillos, áreas verdes), pretil central.
7	1.6	Calles Bolívar y Sucre con calles intermedias, calles Restauración y Morales desde Bolívar hasta Libertad.
8	2.8	Calle Juan Montalvo y Terán desde Sucre hasta Córdoba Galarza con transversales desde Olmedo hasta Terán
9	2.9	Calle Rocafuerte desde Sucre hasta Camal Municipal, calle Ascázubi desde Av. Córdoba Galarza hasta calderón incluye transversales
10	1.5	Av. Natalia Jarrín y Ascázubi desde Calderón hasta Sucre, Calderón desde Ascázubi hasta Av. Natalia Jarrín con calles intermedias, incluye Mercado Diario.
11	2.3	Calles Restauración y Morales desde Calderón hasta Av. Córdoba Galarza con transversales y Av. Córdoba Galarza desde Gran Colombia hasta Av. Natalia Jarrín.
12	2.5	Victor Cartagena, Quiroga, Mejía y Humberto Fierro desde Chile hasta Bolívar.
13	3.3	Victor Cartagena, Quiroga, Mejía y Humberto Fierro desde Av. Córdoba Galarza hasta Chile, incluye transversales.
14		
15		


Ing. Iván González F.
JEFE DE RESIDUOS SÓLIDOS
EMAPAAC-EP




GOBIERNO AUTÓNOMO DESCENTRALIZADO INTERCULTURAL Y PLURINACIONAL DEL MUNICIPIO DE CAYAMBE				EMAPAAC EMPRESA PÚBLICA MUNICIPAL DE AGUA POTABLE, ALCANTARILLADO Y ASEO CAYAMBE	
REPORTE DIARIO DE LIMPIEZA DE CALLES Y ESPACIOS PÚBLICOS DE LA CIUDAD DE CAYAMBE.					
Nº EMAPAAC-EP-JRS-2024-RE	326	FECHA:	21/11/2024		
TRABAJADOR BARRIDO	RUTA	CUMPLIMIENTO	OBSERVACIONES		
Nepas Ramiro	1				
Chicaiza Sebastián	1				
Quishpe Karina	2				
Quishpe Teresa	2				
Cacuango Miguel	3				
Tutillo Paul	3				
Imbaquingo Manuel	4				
Imbaquingo Hugo	4				
Tutillo Segundo	5				
Rafael Campués	5				
Luis Quimbiulco	6				
Andrimba Luis	6				
Gabriel Ulcunago	7				
Wilson Imbaquingo	7				
Kenia Salcedo	8				
David Izabela	8				
Raúl Izabela	10				
Raúl Izabela	11				
Raúl Izabela	11				
Total Kilómetros Barridos	25	11/13			
RUTA	Km	DESCRIPCIÓN DE RUTAS			
1	2.9	Calle Olmedo desde 23 de Julio hasta Sucre, alrededor de escuela Rebeca Jarrin, calle Juan Montalvo desde Bolívar hasta Independencia y transversales			
2	2.7	Calle Terán desde Bolívar hasta Independencia, pasajes de Florida I y transversales desde Rocafuerte hasta Juan Montalvo			
3	2.6	Calle Rocafuerte desde Bolívar y Eloy Alfaro, calle Ascázubi desde Amazonas hasta Bolívar con transversales			
4	2.5	Lado izquierdo de la Av. Natalia Jarrin desde Bolívar hasta Amazonas, calle Restauración y García Moreno con transversales desde Av. Natalia Jarrin hasta Ascázubi			
5	2.3	Lado izquierdo de Av. Natalia Jarrin desde Bolívar hasta 24 de Mayo, Av. Clara Mesa hasta Bolívar, incluye trasversales y Parque de la Madre, Av. Gonzalo León			
6	0.9	Parque central 23 de julio (limpieza de canastillas, pasillos, áreas verdes), pretil central			
7	1.6	Calles Bolívar y Sucre con calles intermedias, calles Restauración y Morales desde Bolívar hasta Libertad			
8	2.8	Calle Juan Montalvo y Terán desde Sucre hasta Córdoba Galarza con transversales desde Olmedo hasta Terán			
9	2.9	Calle Rocafuerte desde Sucre hasta Camal Municipal, calle Ascázubi desde Av. Córdoba Galarza hasta calderón incluye transversales			
10	1.5	Av. Natalia Jarrin y Ascázubi desde Calderón hasta Sucre, Calderón desde Ascázubi hasta Av. Natalia Jarrin con calles intermedias, incluye Mercado Diario			
11	2.3	Calles Restauración y Morales desde Calderón hasta Av. Córdoba Galarza con transversales y Av. Córdoba Galarza desde Gran Colombia hasta Av. Natalia Jarrin			
12	2.5	Victor Cartagena, Quiroga, Mejía y Humberto Fierro desde Chile hasta Bolívar			
13	3.3	Victor Cartagena, Quiroga, Mejía y Humberto Fierro desde Av. Córdoba Galarza hasta Chile, incluye transversales			
14					
15					
 Ing. Iván González F. JEFE DE RESIDUOS SÓLIDOS EMAPAAC-EP					

GOBIERNO AUTÓNOMO DESCENTRALIZADO INTERCULTURAL Y PLURINACIONAL DEL MUNICIPIO DE CAYAMBE				EMAPAAC EMPRESA PÚBLICA MUNICIPAL DE AGUA POTABLE, ALCANTARILLADO Y ASEO CAYAMBE	
REPORTE DIARIO DE LIMPIEZA DE CALLES Y ESPACIOS PÚBLICOS DE LA CIUDAD DE CAYAMBE.					
Nº EMAPAAC-EP-JRS-2024-RE	327	FECHA:	22/11/2024		
TRABAJADOR BARRIDO	RUTA	CUMPLIMIENTO	OBSERVACIONES		
Nepas Ramiro			Suspensión del servicio de barrido y recolección por permiso sindical del Comité de Empresa EMAPAAC-EP, por Aniversario.		
Chicaiza Sebastián					
Quishpe Karina					
Quishpe Teresa	1				
Cacuango Miguel					
Tutillo Paul					
Imbaquingo Manuel					
Imbaquingo Hugo					
Tutillo Segundo					
Rafael Campués					
Luis Quimbiulco			Únicamente se laboró con 3 personas realizando saneamiento y limpieza de espacios públicos.		
Andrimba Luis					
Gabriel Ulcunago					
Luis Píllajo	2				
Manuel Pacheco	3				
Total Kilómetros Barridos	8.2	3/13			
RUTA	Km	DESCRIPCIÓN DE RUTAS			
1	2.9	Calle Olmedo desde 23 de Julio hasta Sucre, alrededor de escuela Rebeca Jarrin, calle Juan Montalvo desde Bolívar hasta Independencia y transversales			
2	2.7	Calle Terán desde Bolívar hasta Independencia, pasajes de Florida I y transversales desde Rocafuerte hasta Juan Montalvo			
3	2.6	Calle Rocafuerte desde Bolívar y Eloy Alfaro, calle Ascázubi desde Amazonas hasta Bolívar con transversales			
4	2.5	Lado izquierdo de la Av. Natalia Jarrin desde Bolívar hasta Amazonas, calle Restauración y García Moreno con transversales desde Av. Natalia Jarrin hasta Ascázubi			
5	2.3	Lado izquierdo de Av. Natalia Jarrin desde Bolívar hasta 24 de Mayo, Av. Clara Mesa hasta Bolívar, incluye trasversales y Parque de la Madre, Av. Gonzalo León			
6	0.9	Parque central 23 de julio (limpieza de canastillas, pasillos, áreas verdes), pretil central			
7	1.6	Calles Bolívar y Sucre con calles intermedias, calles Restauración y Morales desde Bolívar hasta Libertad			
8	2.8	Calle Juan Montalvo y Terán desde Sucre hasta Córdoba Galarza con transversales desde Olmedo hasta Terán			
9	2.9	Calle Rocafuerte desde Sucre hasta Camal Municipal, calle Ascázubi desde Av. Córdoba Galarza hasta calderón incluye transversales			
10	1.5	Av. Natalia Jarrin y Ascázubi desde Calderón hasta Sucre, Calderón desde Ascázubi hasta Av. Natalia Jarrin con calles intermedias, incluye Mercado Diario			
11	2.3	Calles Restauración y Morales desde Calderón hasta Av. Córdoba Galarza con transversales y Av. Córdoba Galarza desde Gran Colombia hasta Av. Natalia Jarrin			
12	2.5	Victor Cartagena, Quiroga, Mejía y Humberto Fierro desde Chile hasta Bolívar			
13	3.3	Victor Cartagena, Quiroga, Mejía y Humberto Fierro desde Av. Córdoba Galarza hasta Chile, incluye transversales			
14					
15					
 Ing. Iván González F. JEFE DE RESIDUOS SÓLIDOS EMAPAAC-EP					





GOBIERNO AUTÓNOMO DESCENTRALIZADO
INTERCULTURAL Y PLURILINGÜE
DEL MUNICIPIO DE CAYAMBE



EMAPAAC
EMPRESA MUNICIPAL AUTÓNOMA DE
PÚBLICA ADMINISTRACIÓN Y
CAYAMBE

REPORTE DIARIO DE LIMPIEZA DE CALLES Y ESPACIOS PÚBLICOS DE LA CIUDAD DE CAYAMBE.

N° EMAPAAC-EP-JRS-2024-RE	FECHA:	RUTA	CUMPLIMIENTO	OBSERVACIONES
Trabajador Barrido				
Nepas Ramiro				
Chicaiza Sebastián				
Quishpe Karina				
Quishpe Teresa				
Cacuango Miguel				
Tutillo Paul				
Imbaquingo Manuel				
Imbaquingo Hugo				
Tutillo Segundo				
Rafael Campués				
Luis Quimbiulo				
Andrimba Luis				
Gabriel Uluango				
William León				
Ramiro Pacheco				
Luis Peltajo				
Total Kilometros Barridos				

RUTA	Km
1	2,9
2	2,7
3	2,6
4	2,5
5	2,3
6	0,9
7	1,6
8	2,8
9	2,9
10	1,5
11	2,3
12	2,5
13	2,3
14	
15	

DESCRIPCIÓN DE RUTAS

1 Calle Olmedo desde 23 de Julio hasta Sucre, alrededor de escuela Rebeca Jarrín, calle Juan Montalvo desde Bolívar hasta Independencia y transversales

2 Calle Terán desde Bolívar hasta Independencia, pasajes de Florida 1 y transversales desde Rocafuerte hasta Juan Montalvo

3 Calle Rocafuerte desde Bolívar y Eloy Alfaro, calle Ascázubi desde Amazonas hasta Bolívar con transversales

4 Lado derecho de la Av. Natalia Jarrín desde Bolívar hasta Amazonas, calle Restauración y García Moreno con transversales desde Av. Natalia Jarrín hasta Ascázubi.

5 Lado izquierdo de Av. Natalia Jarrín desde Bolívar hasta 24 de Mayo, Av. Clara Mesa hasta Bolívar, incluye trasversales y Parque de la Madre, Av. Gonzalo León.

6 Parque central 23 de julio (limpieza de canastillas, pasillos, áreas verdes), pretil central.

7 Calles Bolívar y Sucre con calles intermedias, calles Restauración y Morales desde Bolívar hasta Libertad.

8 Calle Juan Montalvo y Terán desde Sucre hasta Córdoba Galarza con transversales desde Olmedo hasta Terán

9 Calle Rocafuerte desde Sucre hasta Camal Municipal, calle Ascázubi desde Av. Córdoba Galarza hasta calderón incluye transversales

10 Av. Natalia Jarrín y Ascázubi desde Calderón hasta Sucre, Calderón desde Ascázubi hasta Av. Natalia Jarrín con calles intermedias, incluye Mercado Diario.


11 Calles Restauración y Morales desde Calderón hasta Av. Córdoba Galarza con transversales y Av. Córdoba Galarza desde Gran Colombia hasta Av. Natalia Jarrín.

12 Víctor Cartagena, Quiroga, Mejía y Humberto Fierro desde Chile hasta Bolívar.

13 Víctor Cartagena, Quiroga, Mejía y Humberto Fierro desde Av. Córdoba Galarza hasta Chile, incluye transversales.

14


15




EMAPAAC-EP
UNIDAD DE RESIDUOS SÓLIDOS

Ing. Iván González F.
JEFE DE RESIDUOS SÓLIDOS
EMAPAAC-EP



GOBIERNO AUTÓNOMO DESCENTRALIZADO INTERCULTURAL Y PLURINACIONAL DEL MUNICIPIO DE CAYAMBE				EMAPAAC EMPRESA PÚBLICA MUNICIPAL DE AGUA POTABLE, ALCANTARILLADO Y ASEO CAYAMBE	
REPORTE DIARIO DE LIMPIEZA DE CALLES Y ESPACIOS PÚBLICOS DE LA CIUDAD DE CAYAMBE.					
Nº EMAPAAC-EP-JRS-2024-RE	330	FECHA:	25/11/2024		
TRABAJADOR BARRIDO	RUTA	CUMPLIMIENTO	OBSERVACIONES		
Nepas Ramiro	1				
Chicaiza Sebastián	2				
Quishpe Karina	3				
Quishpe Teresa	4				
Cacuango Miguel	5				
Tutillo Paul	6				
Imbaquingo Manuel	7				
Imbaquingo Hugo	8				
Tutillo Segundo	9				
Rafael Campués	10				
Luis Quimbiulco	11				
Andrimba Luis					
Gabriel Ulcunago					
Total Kilometros Barridos	25	11/13			
RUTA	Km	DESCRIPCIÓN DE RUTAS			
1	2.9	Calle Olmedo desde 23 de Julio hasta Sucre, alrededor de escuela Rebeca Jarrín, calle Juan Montalvo desde Bolívar hasta Independencia y transversales			
2	2.7	Calle Terán desde Bolívar hasta Independencia, pasajes de Florida I y transversales desde Rocafuerte hasta Juan Montalvo			
3	2.6	Calle Rocafuerte desde Bolívar y Eloy Alfaro, calle Ascázubi desde Amazonas hasta Bolívar con transversales			
4	2.5	Lado derecho de la Av. Natalia Jarrín desde Bolívar hasta Amazonas, calle Restauración y García Moreno con transversales desde Av. Natalia Jarrín hasta Ascázubi			
5	2.3	Lado izquierdo de Av. Natalia Jarrín desde Bolívar hasta 24 de Mayo, Av. Clara Mesa hasta Bolívar, incluye transversales y Parque de la Madre, Av. Gonzalo León.			
6	0.9	Parque central 23 de julio (limpieza de canastillas, pasillos, áreas verdes), pretil central.			
7	1.6	Calles Bolívar y Sucre con calles intermedias, calles Restauración y Morales desde Bolívar hasta Libertad.			
8	2.8	Calle Juan Montalvo y Terán desde Sucre hasta Córdoba Galarza con transversales desde Olmedo hasta Terán			
9	2.9	Calle Rocafuerte desde Sucre hasta Camal Municipal, calle Ascázubi desde Av. Córdoba Galarza hasta calderón incluye transversales			
10	1.5	Av. Natalia Jarrín y Ascázubi desde Calderón hasta Sucre, Calderón desde Ascázubi hasta Av. Natalia Jarrín con calles intermedias, incluye Mercado Diario.			
11	2.3	Calles Restauración y Morales desde Calderón hasta Av. Córdoba Galarza con transversales y Av. Córdoba Galarza desde Gran Colombia hasta Av. Natalia Jarrín.			
12	2.5	Victor Cartagena, Quiroga, Mejía y Humberto Fierro desde Chile hasta Bolívar.			
13	3.3	Victor Cartagena, Quiroga, Mejía y Humberto Fierro desde Av. Córdoba Galarza hasta Chile, incluye transversales.			
14					
15					
 Ing. Iván González F. JEFE DE RESIDUOS SÓLIDOS EMAPAAC-EP					

GOBIERNO AUTÓNOMO DESCENTRALIZADO INTERCULTURAL Y PLURINACIONAL DEL MUNICIPIO DE CAYAMBE				EMAPAAC EMPRESA PÚBLICA MUNICIPAL DE AGUA POTABLE, ALCANTARILLADO Y ASEO CAYAMBE	
REPORTE DIARIO DE LIMPIEZA DE CALLES Y ESPACIOS PÚBLICOS DE LA CIUDAD DE CAYAMBE.					
Nº EMAPAAC-EP-JRS-2024-RE	331	FECHA:	26/11/2024		
TRABAJADOR BARRIDO	RUTA	CUMPLIMIENTO	OBSERVACIONES		
Nepas Ramiro	1				
Chicaiza Sebastián	2				
Quishpe Karina	3				
Quishpe Teresa	4				
Cacuango Miguel	5				
Tutillo Paul	6				
Imbaquingo Manuel	7				
Imbaquingo Hugo	8				
Tutillo Segundo	9				
Rafael Campués	10				
Luis Quimbiulco	11				
Andrimba Luis	12				
Gabriel Ulcunago	13				
Wilson Imbaquingo	14				
Kevin Salcedo	15				
David Chapanta					
Hector Bravo					
Total Kilometros Barridos	30.8	13/13			
RUTA	Km	DESCRIPCIÓN DE RUTAS			
1	2.9	Calle Olmedo desde 23 de Julio hasta Sucre, alrededor de escuela Rebeca Jarrín, calle Juan Montalvo desde Bolívar hasta Independencia y transversales			
2	2.7	Calle Terán desde Bolívar hasta Independencia, pasajes de Florida I y transversales desde Rocafuerte hasta Juan Montalvo			
3	2.6	Calle Rocafuerte desde Bolívar y Eloy Alfaro, calle Ascázubi desde Amazonas hasta Bolívar con transversales			
4	2.5	Lado derecho de la Av. Natalia Jarrín desde Bolívar hasta Amazonas, calle Restauración y García Moreno con transversales desde Av. Natalia Jarrín hasta Ascázubi			
5	2.3	Lado izquierdo de Av. Natalia Jarrín desde Bolívar hasta 24 de Mayo, Av. Clara Mesa hasta Bolívar, incluye transversales y Parque de la Madre, Av. Gonzalo León.			
6	0.9	Parque central 23 de julio (limpieza de canastillas, pasillos, áreas verdes), pretil central.			
7	1.6	Calles Bolívar y Sucre con calles intermedias, calles Restauración y Morales desde Bolívar hasta Libertad.			
8	2.8	Calle Juan Montalvo y Terán desde Sucre hasta Córdoba Galarza con transversales desde Olmedo hasta Terán			
9	2.9	Calle Rocafuerte desde Sucre hasta Camal Municipal, calle Ascázubi desde Av. Córdoba Galarza hasta calderón incluye transversales			
10	1.5	Av. Natalia Jarrín y Ascázubi desde Calderón hasta Sucre, Calderón desde Ascázubi hasta Av. Natalia Jarrín con calles intermedias, incluye Mercado Diario.			
11	2.3	Calles Restauración y Morales desde Calderón hasta Av. Córdoba Galarza con transversales y Av. Córdoba Galarza desde Gran Colombia hasta Av. Natalia Jarrín.			
12	2.5	Victor Cartagena, Quiroga, Mejía y Humberto Fierro desde Chile hasta Bolívar.			
13	3.3	Victor Cartagena, Quiroga, Mejía y Humberto Fierro desde Av. Córdoba Galarza hasta Chile, incluye transversales.			
14					
15					
 Ing. Iván González F. JEFE DE RESIDUOS SÓLIDOS EMAPAAC-EP					



GOBIERNO AUTÓNOMO DESCENTRALIZADO INTERCULTURAL Y PLURINACIONAL DEL MUNICIPIO DE CAYAMBE

EMAPAAC

REPORTE DIARIO DE LIMPIEZA DE CALLES Y ESPACIOS PÚBLICOS DE LA CIUDAD DE CAYAMBE.

N° EMAPAAC-EP-JRS-2024-RE: 332 FECHA: 27/11/2024

TRABAJADOR BARRIDO	RUTA	CUMPLIMIENTO	OBSERVACIONES
Nepas Ramiro	1		
Chicaiza Sebastián	2		
Quishpe Karina	3		
Quishpe Teresa	6		
Cacuango Miguel	1		
Tutillo Paul	1		
Imbaquingo Manuel	3		
Imbaquingo Hugo	3		
Tutillo Segundo	3		
Rafael Campués	4		
Luis Quimbiulco	4		
Andrimba Luis	4		
Gabriel Ulcunago	7		
Salcedo Kevin	7		
David Tapanta	8		
Hector Nave	8		
Total Kilometros Barridos	21.2	9/13	

DESCRIPCIÓN DE RUTAS

RUTA	Km	DESCRIPCIÓN DE RUTAS
1	2.9	Calle Olmedo desde 23 de Julio hasta Sucre, alrededor de escuela Rebeca Jarrín, calle Juan Montalvo desde Bolívar hasta Independencia y transversales
2	2.7	Calle Terán desde Bolívar hasta Independencia, pasajes de Florida I y transversales desde Rocafuerte hasta Juan Montalvo
3	2.6	Calle Rocafuerte desde Bolívar y Eloy Alfaro, calle Ascázubi desde Amazonas hasta Bolívar con transversales
4	2.5	Lado derecho de la Av. Natalia Jarrín desde Bolívar hasta Amazonas, calle Restauración y García Moreno con transversales desde Av. Natalia Jarrín hasta Ascázubi.
5	2.3	Lado izquierdo de Av. Natalia Jarrín desde Bolívar hasta 24 de Mayo, Av. Clara Mesa hasta Bolívar, incluye transversales y Parque de la Madre, Av. Gonzalo León.
6	0.9	Parque central 23 de julio (limpieza de canastillas, pasillos, áreas verdes), pretil central.
7	1.6	Calles Bolívar y Sucre con calles intermedias, calles Restauración y Morales desde Bolívar hasta Libertad.
8	2.8	Calle Juan Montalvo y Terán desde Sucre hasta Córdoba Galarza con transversales desde Olmedo hasta Terán
9	2.9	Calle Rocafuerte desde Sucre hasta Camal Municipal, calle Ascázubi desde Av. Córdoba Galarza hasta calderón incluye transversales
10	1.5	Av. Natalia Jarrín y Ascázubi desde Calderón hasta Sucre, Calderón desde Ascázubi hasta Av. Natalia Jarrín con calles intermedias, incluye Mercado Diario.
11	2.3	Calles Restauración y Morales desde Calderón hasta Av. Córdoba Galarza con transversales y Av. Córdoba Galarza desde Gran Colombia hasta Av. Natalia Jarrín.
12	2.5	Victor Cartagena, Quiroga, Mejía y Humberto Fierro desde Chile hasta Bolívar.
13	3.3	Victor Cartagena, Quiroga, Mejía y Humberto Fierro desde Av. Córdoba Galarza hasta Chile, incluye transversales.
14		
15		

Ing. Iván González F.
JEFE DE RESIDUOS SÓLIDOS
EMAPAAC-EP

GOBIERNO AUTÓNOMO DESCENTRALIZADO INTERCULTURAL Y PLURINACIONAL DEL MUNICIPIO DE CAYAMBE

EMAPAAC

REPORTE DIARIO DE LIMPIEZA DE CALLES Y ESPACIOS PÚBLICOS DE LA CIUDAD DE CAYAMBE.

N° EMAPAAC-EP-JRS-2024-RE: 333 FECHA: 28/11/2024

TRABAJADOR BARRIDO	RUTA	CUMPLIMIENTO	OBSERVACIONES
Nepas Ramiro	1		
Chicaiza Sebastián	2		
Quishpe Karina	3		
Quishpe Teresa	3		
Cacuango Miguel	3		
Tutillo Paul	3		
Imbaquingo Manuel	4		
Imbaquingo Hugo	4		
Tutillo Segundo	4		
Rafael Campués	6		
Luis Quimbiulco	7		
Andrimba Luis	8		
Gabriel Ulcunago	9		
Wilson Imbaquingo	10		
Kevin Salcedo	11		
David Tapanta	12		
Hector Nave	13		
Total Kilometros Barridos	30.8	13/13	

DESCRIPCIÓN DE RUTAS

RUTA	Km	DESCRIPCIÓN DE RUTAS
1	2.9	Calle Olmedo desde 23 de Julio hasta Sucre, alrededor de escuela Rebeca Jarrín, calle Juan Montalvo desde Bolívar hasta Independencia y transversales
2	2.7	Calle Terán desde Bolívar hasta Independencia, pasajes de Florida I y transversales desde Rocafuerte hasta Juan Montalvo
3	2.6	Calle Rocafuerte desde Bolívar y Eloy Alfaro, calle Ascázubi desde Amazonas hasta Bolívar con transversales
4	2.5	Lado derecho de la Av. Natalia Jarrín desde Bolívar hasta Amazonas, calle Restauración y García Moreno con transversales desde Av. Natalia Jarrín hasta Ascázubi.
5	2.3	Lado izquierdo de Av. Natalia Jarrín desde Bolívar hasta 24 de Mayo, Av. Clara Mesa hasta Bolívar, incluye transversales y Parque de la Madre, Av. Gonzalo León.
6	0.9	Parque central 23 de julio (limpieza de canastillas, pasillos, áreas verdes), pretil central.
7	1.6	Calles Bolívar y Sucre con calles intermedias, calles Restauración y Morales desde Bolívar hasta Libertad.
8	2.8	Calle Juan Montalvo y Terán desde Sucre hasta Córdoba Galarza con transversales desde Olmedo hasta Terán
9	2.9	Calle Rocafuerte desde Sucre hasta Camal Municipal, calle Ascázubi desde Av. Córdoba Galarza hasta calderón incluye transversales
10	1.5	Av. Natalia Jarrín y Ascázubi desde Calderón hasta Sucre, Calderón desde Ascázubi hasta Av. Natalia Jarrín con calles intermedias, incluye Mercado Diario.
11	2.3	Calles Restauración y Morales desde Calderón hasta Av. Córdoba Galarza con transversales y Av. Córdoba Galarza desde Gran Colombia hasta Av. Natalia Jarrín.
12	2.5	Victor Cartagena, Quiroga, Mejía y Humberto Fierro desde Chile hasta Bolívar.
13	3.3	Victor Cartagena, Quiroga, Mejía y Humberto Fierro desde Av. Córdoba Galarza hasta Chile, incluye transversales.
14		
15		

Ing. Iván González F.
JEFE DE RESIDUOS SÓLIDOS
EMAPAAC-EP



GOBIERNO AUTÓNOMO DESCENTRALIZADO INTERCULTURAL Y PLURINACIONAL DEL MUNICIPIO DE CAYAMBE

EMAPAAC

REPORTE DIARIO DE LIMPIEZA DE CALLES Y ESPACIOS PÚBLICOS DE LA CIUDAD DE CAYAMBE.

Nº EMAPAAC-EP-JRS-2024-RE: 334 FECHA: 29/11/2024

TRABAJADOR BARRIDO	RUTA	CUMPLIMIENTO	OBSERVACIONES
Nepas Ramiro	1		
Chicaiza Sebastián	2		
Quishpe Karina	3		
Quishpe Teresa	4		
Cacuango Miguel	5		
Tutillo Paul	6		
Imbaquingo Manuel	7		
Imbaquingo Hugo	8		
Tutillo Segundo	9		
Rafael Campués	10		
Luis Quimbiulco	11		
Andrimba Luis	12		
Gabriel Ulcunago	13		
Wilson Imbaquingo	14		
Kevin Salcedo	15		
David Campués	16		
Hector Salas	17		
Saviler Villalobos	18		
Total Kilometros Barridos	30.8	13/13	

DESCRIPCIÓN DE RUTAS

- 2.9 Calle Olmedo desde 23 de Julio hasta Sucre, alrededor de escuela Rebeca Jarrín, calle Juan Montalvo desde Bolívar hasta Independencia y transversales
- 2.7 Calle Terán desde Bolívar hasta Independencia, pasajes de Florida I y transversales desde Rocafuerte hasta Juan Montalvo
- 2.6 Calle Rocafuerte desde Bolívar y Eloy Alfaro, calle Ascázubi desde Amazonas hasta Bolívar con transversales
- 2.5 Lado derecho de la Av. Natalia Jarrín desde Bolívar hasta Amazonas, calle Restauración y García Moreno con transversales desde Av. Natalia Jarrín hasta Ascázubi.
- 2.3 Lado izquierdo de Av. Natalia Jarrín desde Bolívar hasta 24 de Mayo, Av. Clara Mesa hasta Bolívar, incluye transversales y Parque de la Madre, Av. Gonzalo León.
- 0.9 Parque central 23 de julio (limpieza de canastillas, pasillos, áreas verdes), pretil central.
- 1.6 Calles Bolívar y Sucre con calles intermedias, calles Restauración y Morales desde Bolívar hasta Libertad.
- 2.8 Calle Juan Montalvo y Terán desde Sucre hasta Córdoba Galarza con transversales desde Olmedo hasta Terán
- 2.9 Calle Rocafuerte desde Sucre hasta Camal Municipal, calle Ascázubi desde Av. Córdoba Galarza hasta calderón incluye transversales
- 1.5 Av. Natalia Jarrín y Ascázubi desde Calderón hasta Sucre, Calderón desde Ascázubi hasta Av. Natalia Jarrín con calles intermedias, incluye Mercado Diario.
- 2.3 Calles Restauración y Morales desde Calderón hasta Av. Córdoba Galarza con transversales y Av. Córdoba Galarza desde Gran Colombia hasta Av. Natalia Jarrín.
- 2.5 Victor Cartagena, Quiroga, Mejía y Humberto Fierro desde Chile hasta Bolívar.
- 3.3 Victor Cartagena, Quiroga, Mejía y Humberto Fierro desde Av. Córdoba Galarza hasta Chile, incluye transversales.
-
-

Ing. Iván González F.
JEFE DE RESIDUOS SÓLIDOS
EMAPAAC-EP

GOBIERNO AUTÓNOMO DESCENTRALIZADO INTERCULTURAL Y PLURINACIONAL DEL MUNICIPIO DE CAYAMBE

EMAPAAC

REPORTE DIARIO DE LIMPIEZA DE CALLES Y ESPACIOS PÚBLICOS DE LA CIUDAD DE CAYAMBE.

Nº EMAPAAC-EP-JRS-2024-RE: 335 FECHA: 30/11/2024

TRABAJADOR BARRIDO	RUTA	CUMPLIMIENTO	OBSERVACIONES
Nepas Ramiro	1		
Chicaiza Sebastián	2		
Quishpe Karina	3		
Quishpe Teresa	4		
Cacuango Miguel	5		
Tutillo Paul	6		
Imbaquingo Manuel	7		
Imbaquingo Hugo	8		
Tutillo Segundo	9		
Rafael Campués	10		
Luis Quimbiulco	11		
Andrimba Luis	12		
Gabriel Ulcunago	13		
Total Kilometros Barridos	15.5	7/7	

DESCRIPCIÓN DE RUTAS

- 2.9 Calle Olmedo desde 23 de Julio hasta Sucre, alrededor de escuela Rebeca Jarrín, calle Juan Montalvo desde Bolívar hasta Independencia y transversales
- 2.7 Calle Terán desde Bolívar hasta Independencia, pasajes de Florida I y transversales desde Rocafuerte hasta Juan Montalvo
- 2.6 Calle Rocafuerte desde Bolívar y Eloy Alfaro, calle Ascázubi desde Amazonas hasta Bolívar con transversales
- 2.5 Lado derecho de la Av. Natalia Jarrín desde Bolívar hasta Amazonas, calle Restauración y García Moreno con transversales desde Av. Natalia Jarrín hasta Ascázubi.
- 2.3 Lado izquierdo de Av. Natalia Jarrín desde Bolívar hasta 24 de Mayo, Av. Clara Mesa hasta Bolívar, incluye transversales y Parque de la Madre, Av. Gonzalo León.
- 0.9 Parque central 23 de julio (limpieza de canastillas, pasillos, áreas verdes), pretil central.
- 1.6 Calles Bolívar y Sucre con calles intermedias, calles Restauración y Morales desde Bolívar hasta Libertad.
- 2.8 Calle Juan Montalvo y Terán desde Sucre hasta Córdoba Galarza con transversales desde Olmedo hasta Terán
- 2.9 Calle Rocafuerte desde Sucre hasta Camal Municipal, calle Ascázubi desde Av. Córdoba Galarza hasta calderón incluye transversales
- 1.5 Av. Natalia Jarrín y Ascázubi desde Calderón hasta Sucre, Calderón desde Ascázubi hasta Av. Natalia Jarrín con calles intermedias, incluye Mercado Diario.
- 2.3 Calles Restauración y Morales desde Calderón hasta Av. Córdoba Galarza con transversales y Av. Córdoba Galarza desde Gran Colombia hasta Av. Natalia Jarrín.
- 2.5 Victor Cartagena, Quiroga, Mejía y Humberto Fierro desde Chile hasta Bolívar.
- 3.3 Victor Cartagena, Quiroga, Mejía y Humberto Fierro desde Av. Córdoba Galarza hasta Chile, incluye transversales.
-
-

Ing. Iván González F.
JEFE DE RESIDUOS SÓLIDOS
EMAPAAC-EP

